COMUNICACIONES

SECRETARÍA DE COMUNICACIONES Y TRANSPORTES

Atlas de Infraestructura, Comunicaciones y Transportes

2022

Directorio

Jorge Nuño Lara
SECRETARIO DE INFRAESTRUCTURA, COMUNICACIONES Y TRANSPORTES

Jesús Felipe Verdugo López
SUBSECRETARIO DE INFRAESTRUCTURA

M. D. Rogelio Jiménez Pons Gómez
SUBSECRETARIO DE TRANSPORTE

Eréndira Valdivia Carrillo
TITULAR DE LA UNIDAD DE ADMINISTRACIÓN Y FINANZAS

Blanca Ivonne De la Cruz Almaráz
DIRECTORA GENERAL DE PLANEACIÓN

Alejandra Mota Márquez
DIRECTORA GENERAL DE COMUNICACIÓN SOCIAL

Este documento se elaboró en la Dirección General de Planeación de la Secretaría de Infraestructura, Comunicaciones y Transportes bajo la dirección de:

Blanca Ivonne de la Cruz Almaráz
DIRECTORA GENERAL DE PLANEACIÓN

Así como de:

Ernesto Javier Escalante González
DIRECTOR DE ESTADÍSTICA Y CARTOGRAFÍA

Araceli Palma García
SUBDIRECTORA DE INFORMACIÓN ESTADÍSTICA

Y los Analistas:
C. Diana Patricia Martínez Martínez
C. Mónica Berenice Jiménez Prado

MISIÓN

Contribuir al desarrollo regional, al ordenamiento territorial y al bienestar social de la Nación mediante la implantación de políticas públicas que impulsen la construcción, operación y conservación de una red intermodal de comunicaciones y transportes eficiente, sustentable y segura, que permita la conectividad y accesibilidad a sus servicios para mejorar las condiciones de vida de la población, principalmente de los menos favorecidos y salvaguardar la Seguridad Nacional.

MARCO NORMATIVO

Este documento atiende lo dispuesto en la Ley del Sistema Nacional de Información Estadística y Geográfica (LSNIEG), publicada en el DOF el 16 de abril de 2008, última reforma publicada en el medio de difusión oficial el 20 de mayo de 2021 y en el ACUERDO por el que se aprueban las Reglas para establecer la Normativa del Sistema Nacional de Información Estadística y Geográfica, última reforma publicada el 13 de febrero de 2023.

Su integración y publicación se realizó con fundamento en lo establecido en el Artículo 15, fracción 6 del Reglamento Interior de la Secretaría de Infraestructura, Comunicaciones y Transportes (SICT), publicado en el Diario Oficial de la Federación (DOF) el 8 de enero de 2009 y en la fracción 5, numeral I, sección 1.0.4 del Manual de Organización General de la SICT, publicado en el medio de difusión oficial el 21 de julio de 2011.

PRESENTACIÓN

El Gobierno de México ha establecido en el Plan Nacional de Desarrollo 2019-2024 (PND), que su propósito es el mejoramiento de las condiciones de vida del pueblo de México, a través de un estado de bienestar general, sin dejar a nadie atrás, ni dejar a nadie fuera.

Para coadyuvar con este gran propósito, la Secretaría de Infraestructura, Comunicaciones y Transportes (SICT), de conformidad con las atribuciones que le fueron conferidas a través de la Ley Orgánica de la Administración Pública Federal, lleva a cabo diversas acciones y obras de construcción, mantenimiento y mejora de caminos, carreteras y puentes, vías de comunicación y transporte, que promueven el desarrollo igualitario, incluyente y sustentable de las distintas regiones del país, para que todas y todos tengan las mismas oportunidades.

Las obras y acciones realizadas permiten una mayor conectividad y accesibilidad para pueblos y ciudades y, son de un alto valor público y de bienestar; además contribuyen a la reducción de las brechas sociales y la marginación histórica de una parte importante de la población.

Una herramienta para dar cuenta de estos avances y logros alcanzados por la SICT es el **Atlas de Infraestructura, Comunicaciones y Transportes**, que contiene información valiosa para los ejercicios de transparencia y rendición de cuentas, así como insumo para las diferentes etapas de la planeación estratégica, monitoreo, evaluación y presupuestación desde un enfoque de Gestión para Resultados.

La edición 2022 del Atlas contribuye al cumplimiento de la Misión de la Secretaría al incorporar la representación gráfica de las obras de construcción y modernización a su cargo, concluidas en los 31 estados durante el periodo 2021-2022, en donde 14 de ellos reportaron únicamente corrección en algunos de sus trazos y, con la aportación de los 17 restantes se representaron 31 estructuras y 877 km de carreteras a nivel nacional de los cuales 397 km corresponden a construcción y 480 km a modernización de acuerdo con los siguientes cuadros:

Resumen de obras concluidas en 2021 y 2022				
Ejercicio	**Núm. Obras**	**Construcción km**	**Modernización km**	**Total km**
2021	45	23.61	115.71	139.33
2022	78	374.03	364.00	738.02
Total	**123**	**397.64**	**479.71**	**877.35**

Nota: La suma de los parciales puede no coincidir con el total, debido al redondeo de las cifras.

Relación de obras concluidas en 2021					
No. de obra	**Entidad Federativa**	**Construcción km**	**Modernización km**	**Total km**	**Estructuras**
1	Baja California	0.00	0.90	**0.90**	0
2	Guanajuato	0.00	9.78	**9.78**	0
6	Guerrero	6.81	9.65	**16.46**	1
2	Nayarit	0.88	37.00	**37.88**	1
18	Oaxaca	0.21	33.49	**33.70**	11
4	Puebla	0.70	2.48	**3.18**	1
8	Sinaloa	1.50	19.43	**20.93**	2
3	Tlaxcala	2.51	1.78	**4.29**	5
1	Veracruz de Ignacio de la Llave	11.00	0.00	**11.00**	0
Total 45 proyectos atendiendo 139.33 km y 21 estructuras.		**23.61**	**115.71**	**139.33**	**21**

Relación de obras concluidas en 2022					
No. de obra	**Entidad Federativa**	**Construcción km**	**Modernización km**	**Total km**	**Estructuras**
4	Aguascalientes	31.72	2.10	**33.82**	0
1	Baja California	0.00	2.51	**2.51**	0
1	Baja California Sur	0.00	6.70	**6.70**	0
2	Guerrero	6.97	0.00	**6.97**	0
1	Hidalgo	0.00	9.00	**9.00**	0
2	Morelos	0.00	12.10	**12.10**	0
4	Nayarit	85.30	38.00	**123.30**	0
44	Oaxaca	0.00	204.88	**204.88**	0
1	Querétaro	0.00	13.00	**13.00**	1
1	San Luis Potosí	0.00	14.15	**14.15**	0
2	Sinaloa	51.20	0.00	**51.20**	5
2	Sonora	116.30	0.00	**116.30**	0
3	Tabasco	6.18	1.36	**7.54**	3
5	Tlaxcala	0.00	10.20	**10.20**	0
5	Veracruz de Ignacio de la Llave	76.35	50.00	**126.35**	1
Total 78 proyectos atendiendo 738.02 km y 10 estructuras		**374.03**	**364.00**	**738.02**	**10**

Es de mencionarse que la presente actualización a cargo de la Dirección General de Planeación es el resultado del trabajo conjunto de las áreas centrales de la Secretaría y de los 31 Centros SICT del país. Para su elaboración, se utilizaron los sistemas de información geográfica con tecnología digital de la SICT, así como bases cartográficas de otras dependencias del gobierno federal y de las entidades federativas. Sin la colaboración de todos ellos, no habría sido posible actualizar la información del Atlas de Infraestructura, Comunicaciones y Transportes edición 2022.

El inventario de la red carretera nacional a 2022 está conformado por:

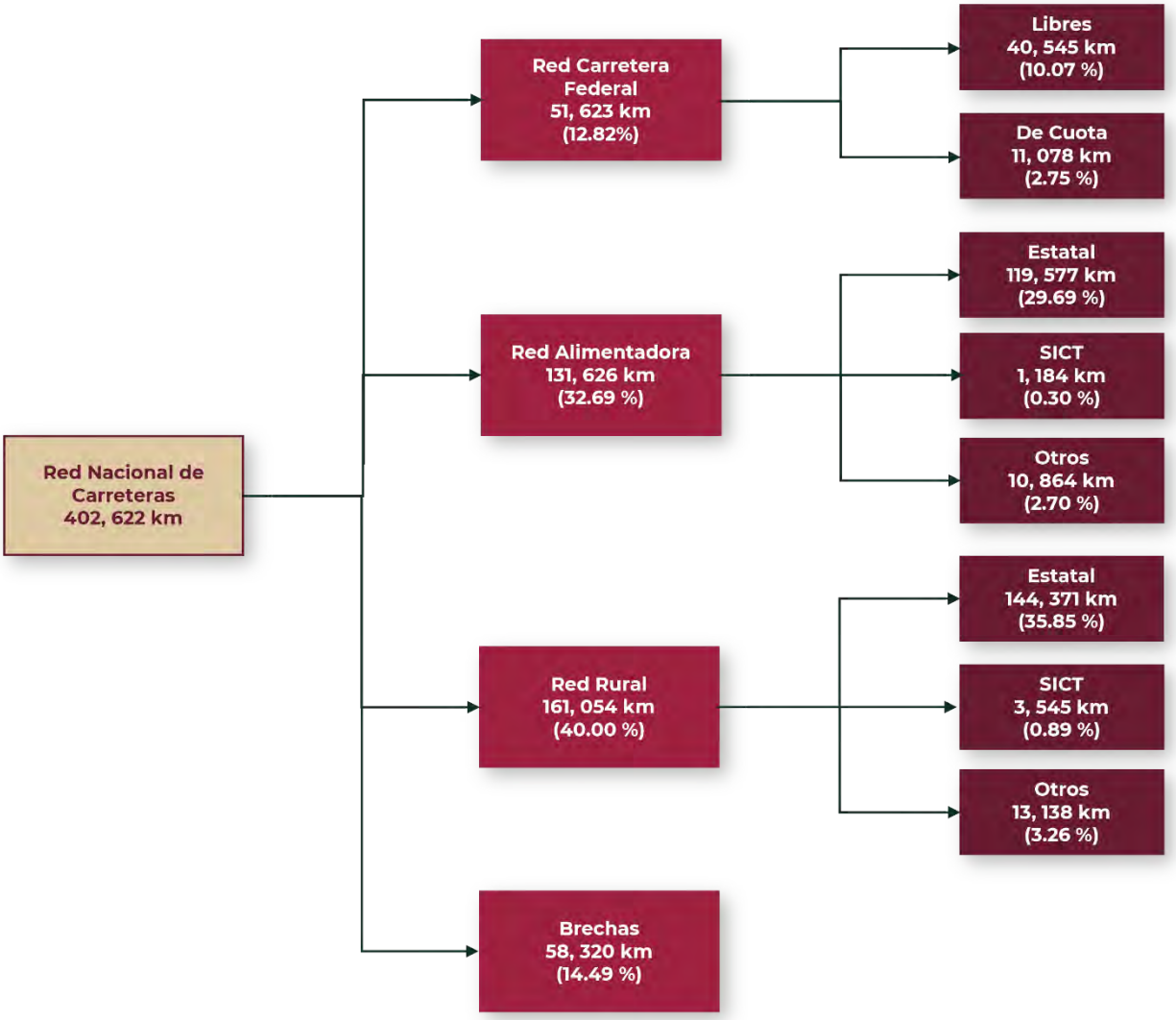

Finalmente, la versión digital del documento se encuentra disponible para consulta pública en la siguiente dirección electrónica del portal de la Secretaría:

https://www.sct.gob.mx/planeacion/cartografia/

Secretaría de Infraestructura, Comunicaciones y Transportes.

CONTENIDO

Sección

A

- Explicación gráfica de la simbología del Sector Infraestructura, Comunicaciones y Transportes
- Imagen satelital de la República mexicana
- 31 mapas por entidad federativa a diferente escala gráfica
- Relación de obras concluidas a nivel nacional durante el periodo 2021-2022

B

- Directorio de los Centros SICT por entidad federativa
- Mapa de la red carretera y corredores troncales
- Mapa de clasificación de los caminos y puentes de jurisdicción federal con base en la Norma Oficial Mexicana NOM-12-SICT
- Mapa del sistema ferroviario
- Mapa del sistema aeroportuario
- Mapa del sistema portuario
- Mapa de las rutas de auxilio vial que cubren los Ángeles Verdes

C

- Indicaciones preventivas para conductores
- Explicación gráfica del señalamiento carretero
- Señales informativas turísticas y de servicio
- Señales para el transporte de materiales y residuos peligrosos en la infraestructura del transporte

D

- Anexo
  Listado de obras concluidas en el periodo 2021-2022 y fichas técnicas por entidad federativa

  1. Aguascalientes
  2. Baja California
  3. Baja California Sur
  4. Campeche
  5. Chiapas
  6. Chihuahua
  7. Coahuila de Zaragoza
  8. Colima
  9. Durango
  10. Guanajuato
  11. Guerrero
  12. Hidalgo
  13. Jalisco
  14. México
  15. Michoacán de Ocampo
  16. Morelos
  17. Nayarit
  18. Nuevo León
  19. Oaxaca
  20. Puebla
  21. Querétaro
  22. Quintana Roo
  23. San Luis Potosí
  24. Sinaloa
  25. Sonora
  26. Tabasco
  27. Tamaulipas
  28. Tlaxcala
  29. Veracruz de Ignacio de la Llave
  30. Yucatán
  31. Zacatecas

Sección

A

- Explicación gráfica de la simbología del Sector Infraestructura, Comunicaciones y Transportes
- Imagen satelital de la República mexicana
- 31 mapas por entidad federativa a diferente escala gráfica
- Relación de obras concluidas a nivel nacional durante el periodo 2021-2022

EXPLICACIÓN GRÁFICA DE LA SIMBOLOGÍA DEL SECTOR COMUNICACIONES Y TRANSPORTES

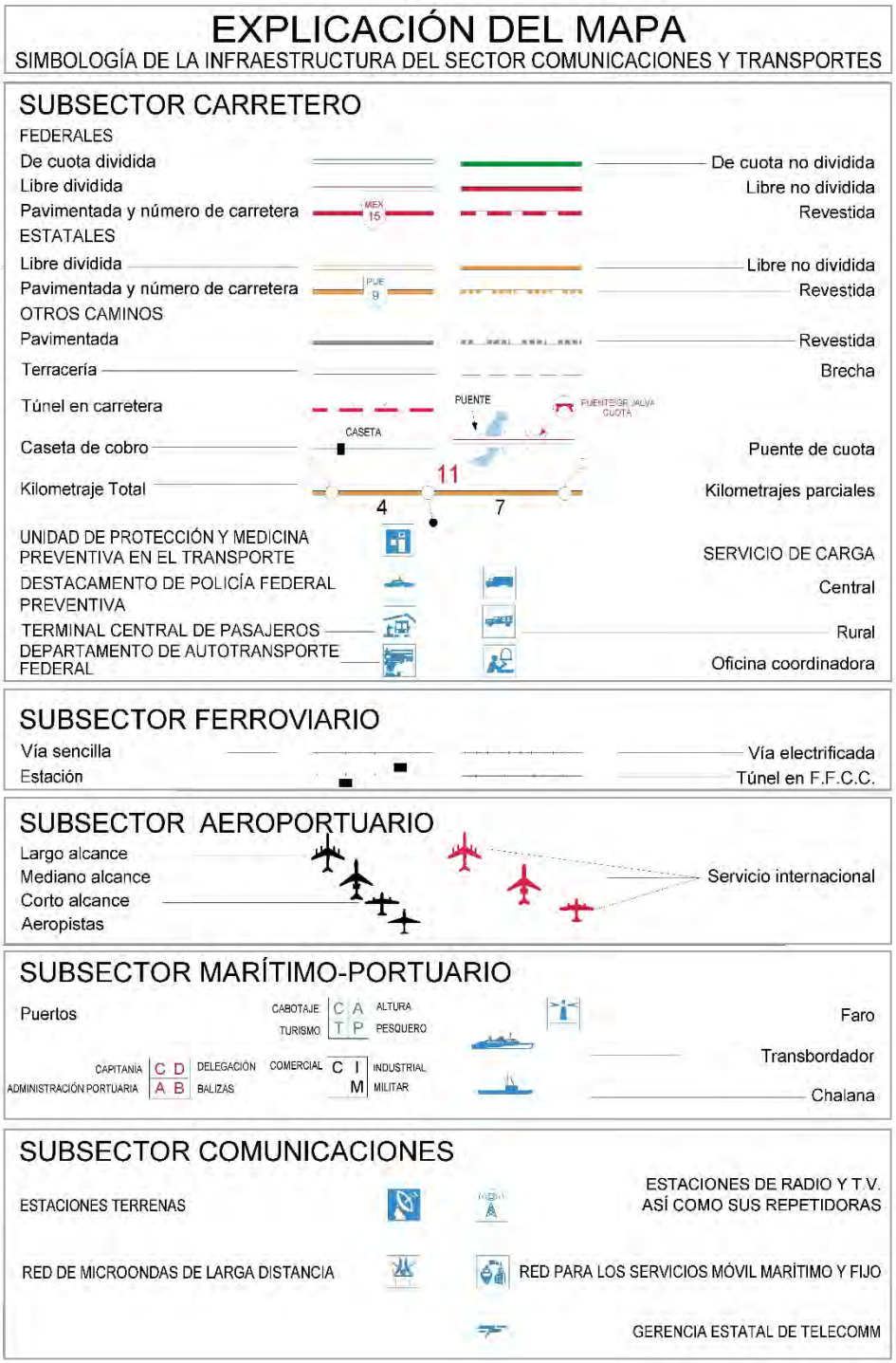

SIMBOLOGÍA CARTOGRÁFICA

RASGOS FÍSICOS

OROGRAFÍA

Sierras — SIERRA JUÁREZ

C. EL ZAPOTE — Cerro, Volcán, Pico

Curvas de Nivel

HIDROGRAFÍA

Río - Arroyo perenne

Río - Arroyo intermitente

Laguna perenne

Laguna intermitente

Presa o Bordo

Canal

Zona sujeta a inundación

Pantano

Salina

Arrecife

Parques nacionales

Distritos de Riego

Regiones Terrestres Prioritarias de México

Internacional

Estatal

Municipal

Delegación

Cambio de hora — HORA ORIGINAL DEL CENTRO

Nombre oficial de Huso Horario

RASGOS POLÍTICOS

Capital de País

Capital de Estado

Cabecera Municipal

Cabecera Distrital

Otras Poblaciones

Área Urbana

RASGOS CULTURALES

Zona Arqueológica

DEMOGRAFÍA

MAYORES DE 1 000 000 DE HAB. — CD. DE MÉXICO

DE 500 001 A 1 000 000 HAB. — MÉRIDA

DE 250 001 A 500 000 HAB. — TORREÓN

DE 100 001 A 250 000 HAB. — GUANAJUATO

DE 75 001 A 100 000 HAB. — MONCLOVA

DE 50 001 A 75 000 HAB. — EZEQUIEL MONTES

DE 25 001 A 50 000 HAB. — POZA RICA

DE 10 001 A 25 000 HAB. — Mocorito

DE 5 001 A 10 000 HAB. — Bernal

MENORES DE 5 000 HAB. — San Jacinto

NOTA:
Los límites estatales y municipales han sido tomados de otras fuentes, por lo que la Secretaría de Infraestructura, Comunicaciones y Transportes no es responsable de su exactitud.

Las Curvas de Nivel fueron donadas por el Instituto de Geografía de la UNAM.

ESCALA GRÁFICA — ESCALA 1: 5000 000

0 5 10 20 40 km

FUENTES DE INFORMACIÓN

Apoyo Geográfico: Cartas Topográficas escalas 1:250 000 y 1:50 000 del Instituto Nacional de Estadística y Geografía (INEGI) • Información de la infraestructura de los Subsectores Carretero, Ferroviario, Aeroportuario y de Comunicaciones, proporcionada por el Centro SICT en la Entidad Federativa y por las Direcciones Generales Centrales • Atlas de Infraestructura, Comunicaciones y Transportes SICT 2020 • Censo de Población y Vivienda de INEGI, 2020 • División Municipal de Entidades Federativas del INEGI • Áreas Naturales protegidas de la SEMARNAT • Proyección Universal Transversa de Mercator con base al Datum WGS84, Zona 14 • Cuadrícula UTM a cada 42 000 m.

2022

© *Derechos Reservados* SECRETARÍA DE INFRAESTRUCTURA, COMUNICACIONES Y TRANSPORTES.
Prohibida su reproducción total o parcial de datos y simbología sin autorización correspondiente.

SUBSECTOR CARRETERO

Federales: Carreteras a cargo del Gobierno Federal; son las vías más importantes y se denominan Red Troncal

Estatales: Carreteras a cargo de cada Entidad Federativa; son importantes para ésta y se consideran alimentadoras de la Red Troncal.

Las Carreteras Federales y Estatales se pueden clasificar en:

> **De cuota:** Carreteras en las que su tránsito está condicionado a un pago; pueden estar divididas o no por un camellón central.
>
> **Libres:** Carreteras en las que su tránsito está exento de pago, pueden estar divididas o no por un camellón central.

Otros caminos: Son complemento de la Red Alimentadora, para comunicar localidades y sitios de interés; entre ellos se cuentan los de otras dependencias -PEMEX, SARH, CAF, etc.- los particulares y los rurales. Estos últimos pueden ser construidos por la Federación, por los Gobiernos Estatales o por las comunidades beneficiadas.

Pavimentadas: Camino hecho sobre la base de un revestimiento, con materiales resistentes para el tránsito de vehículos pesados y con una superficie tersa de rodamiento asfalto.

Revestida: Camino de una capa de materiales seleccionados, extendidos y compactados sobre las terracerías, para recibir las cargas que produce el tránsito.

Terracería: Camino que obedece a un trazo y modifica con herramientas de mano maquinaría, el terreno natural.

Brecha: Vía de comunicación provocada por el tránsito peatonal, animal o vehicular y que carece de trazo específico.

Número de carretera: Numeración asignada oficialmente a las vías más importantes por el Gobierno Federal o por las Entidades Federativas.

Túnel en carretera: Paso perforado a través de una montaña, cerro, etc.

Caseta de cobro: Instalaciones de control de acceso a las carreteras de cuota.

Puentes: Construcción que permite librar un accidente geográfico. Pueden ser de cuota o libres.

Kilometraje total: Distancias entre localidades importantes o entronques de caminos, señalados con alfiler y número en rojo.

Kilometraje parcial: Corresponde a las localidades intermedias y está señalado con alfiler número en negro.

Terminal central de pasajeros: Lugar en el cual se ubican la mayor parte de los servicios propicios para el transporte de personas.

Unidad de medicina preventiva en el transporte: Unidad médica donde se efectúan exámenes de las condiciones físicas y de salud para operadores de transportes de carga y pasajeros.

SERVICIO DE CARGA

Central: Instalaciones principales para maniobras de carga, descarga y almacenamiento de productos transportados por carretera para abastecimiento de un área urbana.

Estos servicios proporcionados en pequeña escala para localidades menores, recibe el nombre de Terminal Rural.

La Oficina Coordinadora es la encargada del control de los servicios mencionados.

SUBSECTOR FERROVIARIO

Vía sencilla: Estructura sobre la cual circula un Ferrocarril.

Vía electrificada: Vías para Convoyes con tracción eléctrica a base de troles.

Estación: Instalaciones del Sistema Ferroviario, que son paradas obligatorias del Convoy para el ascenso y descenso de pasaje y carga.

Túnel en vía ferroviaria: Paso perforado a través de una montaña, cerro, etc.

SUBSECTOR AEROPORTUARIO

Aeropuerto: Área definida que cuenta con obras e instalaciones adecuadas, destinadas a despegues, aterrizajes y movimiento de aeronaves.

Según la infraestructura y capacidad de las pistas para operar diferentes tamaños de éstas, se pueden clasificar en: Largo, Mediano y Corto Alcance.

Aeropista: Aeródromo cuya capacidad se reduce sólo al manejo de aeronaves muy pequeñas, con escasa infraestructura para enlazar a localidades aisladas que carecen de comunicaciones terrestres.

El Servicio Nacional está señalado con símbolos en color negro y el Internacional en rojo, éste último cuenta con oficinas de Aduanas y Migración.

SUBSECTOR MARÍTIMO-PORTUARIO

Puerto: Sitio adecuado para recibir embarcaciones.

Clasificación de puertos marítimos, según su especialidad.

Comercial: El que está dedicado exclusivamente al tráfico de mercancías y cuenta con las instalaciones adecuadas para el manejo de todo tipo de carga.

Turístico: Generalmente se encuentra ubicado en lugares que ofrecen atractivos naturales y culturales; cuenta con los servicios necesarios para esta actividad.

Industrial: Se localiza en zonas con esta característica, o cercano a ellas y cuenta con comunicaciones para el traslado de la producción.

Pesquero: Son los que específicamente se dedican a esta actividad y tienen las instalaciones necesarias para la conservación, transformación y distribución del producto.

Clasificación de puertos marítimos, por infraestructura y servicios que proporcionan:

Puerto tipo 1.
Servicios e Infraestructura:

- Capitanía de Puerto.
- Delegaciones.
- Oficinas de Autoridades Federales.
- Sector Militar y/o Naval.
- Señalamiento Marítimo.

- Obras de Protección, Atraque y Embarcaderos para atender a Buques de Altamar y Costeros.
- Equipo para Manejo de Cajas Contenedoras de Carga.
- Áreas para Almacenamiento.

Servicios e Infraestructura en la localidad donde se ubica el Puerto:
- Servicio Médico a nivel especialidad.
- Autoridades Municipales.
- Agencias Aduanales.
- Medios de comunicación: carretero, ferroviario y aéreo.
- Pesca deportiva y de altamar.
- Servicios complementarios: teléfono, telégrafo, correo y bancos.

Puerto tipo 2.
Servicios e Infraestructura:
- Capitanía de Puerto.
- Sector Militar y/o Naval.
- Señalamiento y equipo para el manejo de carga para buques de servicio costero.
- Manejo de cajas contenedoras de carga.

Servicios e Infraestructura en la localidad donde se ubica el Puerto:
- Autoridades Municipales.
- Medios de comunicación: carretero, ferroviario y aéreo.
- Servicios complementarios: teléfono, telégrafo, correo y bancos.
- Servicio Médico.
- Pesca deportiva y de altamar.
- Servicios Turísticos.

Puerto tipo 3.
Servicios e Infraestructura:
- Delegación de Capitanía de Puerto
- Señalamiento Marítimo
- Obras de protección atraque y embarcaderos para buqués pequeños.

Servicios e Infraestructura en la localidad donde se ubica el Puerto:
- Servicios complementarios: teléfono, telégrafo, correo, banco.
- Servicios Turísticos.
- Pesca deportiva y de altamar.
- Autoridades Municipales.
- Medios de comunicación terrestre.

Obras de protección: Construidas con el fin de crear condiciones de calma y navegabilidad en las áreas de agua del Puerto y ofrecer seguridad en diversas maniobras de los buques.

Obras de atraque: Estructura intermedia entre la tierra y el agua sobre la que se efectúan operaciones de embarque, desembarque y amarre de embarcaciones.

Señalamiento marítimo: Instalaciones de ayuda a la navegación para seguridad en la cercanía de las Costas y en la navegación interior.

Transbordador: Embarcación de tamaño e instalaciones adecuadas para el traslado de una costa a otra, de personas, vehículos y carga.

Chalana: Embarcación menor, de fondo plano para transporte de pasajeros, vehículos y carga en lugares poco profundos.

SUBSECTOR COMUNICACIONES

Estación terrena: Instalaciones para la transmisión y recepción de señales de Televisión, Radio y otros.

Red télex: Sistema que permite la transmisión instantánea de mensajes entre dos o más Teleimpresores a nivel nacional y mundial mediante líneas privadas.

Red telepac: Por este sistema se tiene acceso a la transmisión y recepción de datos por paquete, a través de redes telefónicas, que permiten el establecimiento de redes de cómputo.

Red infonet: Presta servicio de procesamiento remoto de datos v proporciona acceso a los bancos de datos afiliados a la Red Mundial.

Servicios integrados: Instalaciones en un local en el que se ofrecen al público los servicios de: Fax, Télex, Telegramas por Teléfono y Giros Telegráficos.

Red para microondas de larga distancia: Conjunto de instalaciones que permiten enlaces para la comunicación telefónica y circuito de voz y datos.

Red para los servicios móvil marítimo y fijo: Servicios que consisten en establecer comunicación oral o escrita con las embarcaciones dentro de las aguas territoriales o en altamar.

Gerencia estatal de Financiera para el Bienestar antes TELECOMM: Oficina en donde se pueden contratar servicios como: Infonet, Télex, Servicio de conducción de señales vía satélite y otros.

SIMBOLOGÍA CARTOGRÁFICA

RASGOS FÍSICOS

Orografía: Es la descripción y representación del relieve montañoso, en el cual se debe desarrollar la infraestructura para las comunicaciones y los transportes.

Cerro, volcán, pico: Altitud destacada o prominente del relieve terrestre.

Depresión: Hundimiento del relieve terrestre. Nieves perpetuas: Áreas en las cimas de los volcanes, picos o cerros siempre cubiertas de nieve.

Hidrografía: Es la descripción y representación del conjunto de cuerpos de agua, corrientes o estables, de un lugar como son:

Río o arroyo perenne: Corriente de agua cuyo cauce siempre permanece lleno.

Río o arroyo intermitente: Su corriente se interrumpe de acuerdo a factores climatológicos.

Lago o laguna perenne: Volumen permanente de agua.

Lago o laguna intermitente: Almacenamiento de agua que obedece a factores de temporal.

Presa: Estructura construida para lograr un almacenamiento de agua.

Bordo: Adecuación primitiva del terreno para guiar corrientes o almacenar agua.

Canal: Cauce artificial para llevar agua de un punto a otro.

Zona sujeta a inundación: Área de terreno en el cual se vierte el agua resultante del desbordamiento de ríos o lagos.

Pantano: Depresión del terreno donde se estanca el agua y cuyo fondo es lodoso.

Salina: Lugar donde se evapora el agua del mar para obtener sal.

Arrecife: Masas de origen animal o vegetal que sobresalen o no del nivel del mar.

Parques nacionales: Áreas extensas importantes a nivel nacional en los cuales se protegen sus características ecológicas. En estas áreas destacan sus especies de animales y plantas -fauna y flora-. paisajes naturales, formaciones, formaciones geológicas. etc. y pueden ser utilizadas con fines científicos, educativos o recreativos.

Distritos de riego: Área controlada por el Gobierno Federal, en la que actúan factores como: agua, suelo, clima, hombre y capital; con una infraestructura propia que posibilita la agricultura tecnificada.

Internacional: Línea imaginaria y convencional que delimita el territorio de un país.

Estatal: Trazo convencional que delimita la extensión de una entidad federativa.

Municipal: Trazo convencional que delimita la extensión de un municipio. El municipio es la unidad de la organización política de los Estados Unidos Mexicanos. Un conjunto de municipios forma un estado.

Alcaldía: Se refiere a el trazo que define a cada una de las 16 zonas geográficas que conforman a la Ciudad de México (CDMX).

Cambio de hora: División convencional que sirve para unificar la hora legal de los diferentes países, y que en algunos casos se adecua a los accidentes geográficos o políticos de cada nación.

En la República Mexicana tenemos tres horarios: Hora Oficial del Pacífico, Hora Oficial de las Montañas y Hora Oficial del Centro.

RASGOS POLÍTICOS

Capital del país: Lugar donde residen los Poderes del Gobierno Federal de un País o Nación.

Capital del Estado: Lugar donde residen los Poderes del Gobierno de las Entidades Federativas.

Cabecera municipal: Localidad donde reside el Gobierno del Municipio.

Cabecera distrital: La división Distrital existe únicamente en el Estado de Oaxaca. donde cada Distrito está integrado por un conjunto de Municipios. La Cabecera de alguno de estos Municipios se constituye también en el Distrital.

Área urbana: Superficie que comprende una zona habitada. delimitada y decretada legalmente. en ella se controlan por Autoridades la densidad de población, las características de tipo habitacional, el uso del suelo y los servicios a la comunidad.

Otras poblaciones: Son todas las localidades que aparecen en el Atlas y que no están descritas.

RASGOS CULTURALES

Zona arqueológica: Sitio donde se han descubierto restos Prehispánicos de Culturas y Vida Animal.

Se usó la Proyección Universal Transversa de Mercator con base al Datum WGS84.

IMAGEN SATELITAL DE LA REPÚBLICA MEXICANA

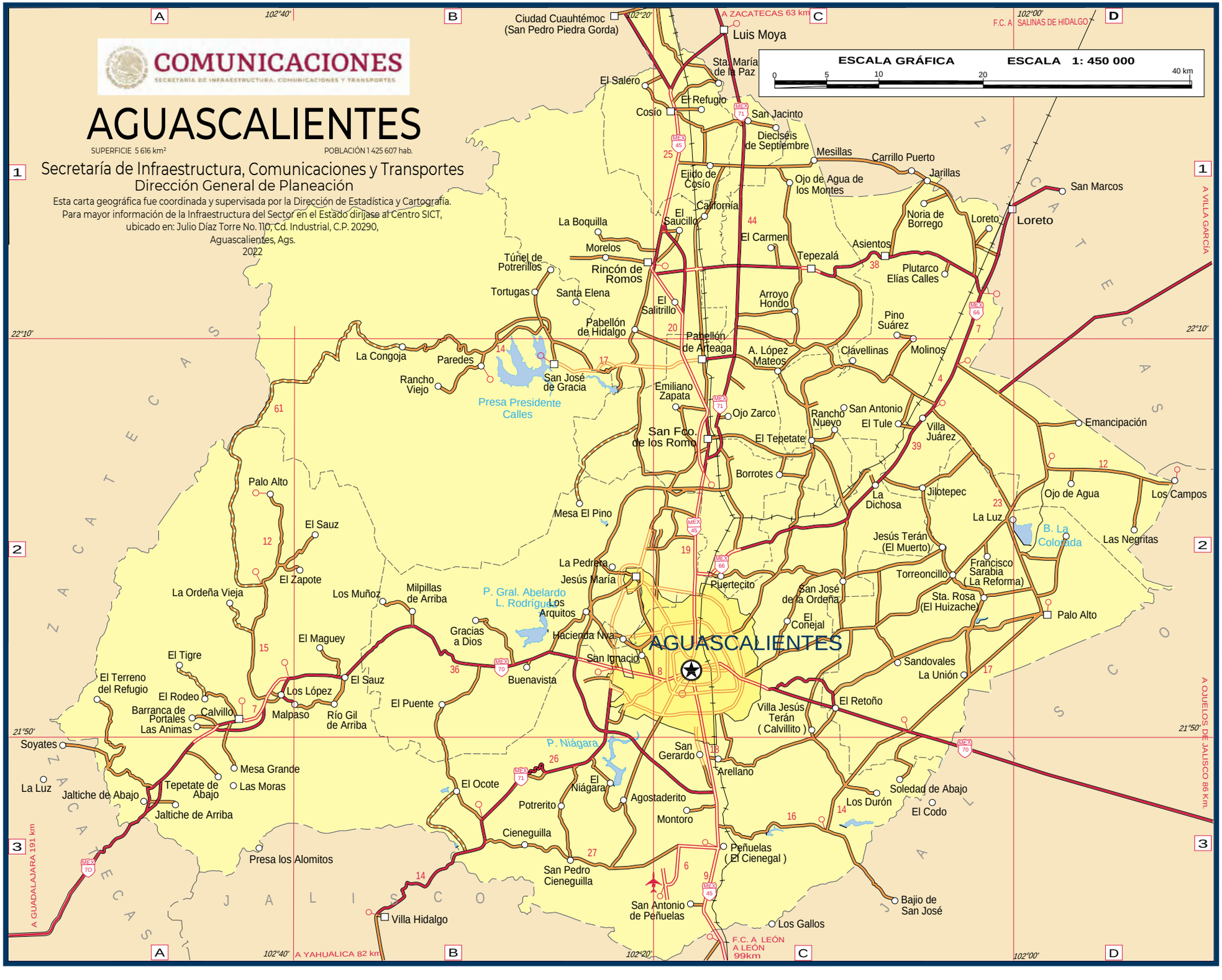

AGUASCALIENTES

COMUNICACIONES
SECRETARÍA DE INFRAESTRUCTURA, COMUNICACIONES Y TRANSPORTES
BAJA CALIFORNIA
SUPERFICIE 71 450 km²
POBLACIÓN 3 769 020 hab.
Secretaría de Infraestructura, Comunicaciones y Transportes
Dirección General de Planeación
Esta carta geográfica fue coordinada y supervisada por la Dirección de Estadística y Cartografía.
Para mayor información de la Infraestructura del Sector en el Estado diríjase al Centro SICT,
ubicado en: Av. Ejército Nacional 780, Col. Maestros Federales,
C. P. 21370, Mexicali, B. C.
2022
ESTADOS UNIDOS DE AMÉRICA
A EL CENTRO 21 Km
MEXICALI
San Diego
Tijuana
Tecate
Juárez
Vicente Guerrero
San Luis Río Colorado
La Rumorosa
Hechicera
Japa
Playas de Rosarito
Delta
El Faro
Cañón de Guadalupe
Guardianes de la patria
Estación Coahuila
Francisco Zarco
El Sauzal
Ojos Negros
Ensenada
Rodolfo Sánchez Taboada (Maneadero)
La Bufadora
José Saldaña
Santa Catarina
Puerto Santo Tomás
Ejido Uruapan
Santo Tomás
Lázaro Cárdenas
El Chinero
El Destiladero
Misión San Vicente
Eréndira
Ignacio López Rayón
El Salado
San Antonio del Mar
San Pedro Mártir
San Felipe
Cabo Colonet
Villa Hidalgo
Las Minitas
Vicente Guerrero
Los Algodones
Molino Viejo
Lázaro Cárdenas
Santa María
Venustiano Carranza
Puertecitos
Golfo de California (Mar de Cortés)
Océano Pacífico
Rosario de Arriba
El Arenoso
Punta Baja
San Agustin
El Mármol
Abelardo L. Rodríguez
Santa Catarina
San Carlos
Jaragüay
Calamajué
Chapala
El Crucero
La Gringa
San Josè de las Palomas
Punta Prieta
Bahía de los Ángeles
San Borja
Santa Rosalita
San Francisquito
El Barril
Villa Jesús María
Santo Domingo
Misión Santa Gertrudis
El Arco
Guerrero Negro
A LA PAZ 744 Km
BAJA CALIFORNIA SUR
ARIZONA
SONORA
F. C. A CABORCA
HORA OFICIAL DEL NOROESTE
HORA OFICIAL DEL PACÍFICO
Punta Mejia
Isla Granito
Punta Refugio
Isla Ángel de la Guarda
Punta Rocosa
Punta Roca
Isla Estanque
Punta Colorada
Isla Partida
Isla Rasa
Isla Salsipuedes
Isla Las Animas
Isla San Lorenzo
Islas San Benito
Isla Cedros
Cabo San Agustín
Punta Norte
Océano Pacífico
Isla Guadalupe
ESCALA GRÁFICA
0 20 40 60 120 km
ESCALA 1: 2 160 000
117°00'
116°00'
115°00'
114°00'
113°00'
32°00'
31°00'
30°00'
29°00'
28°00'

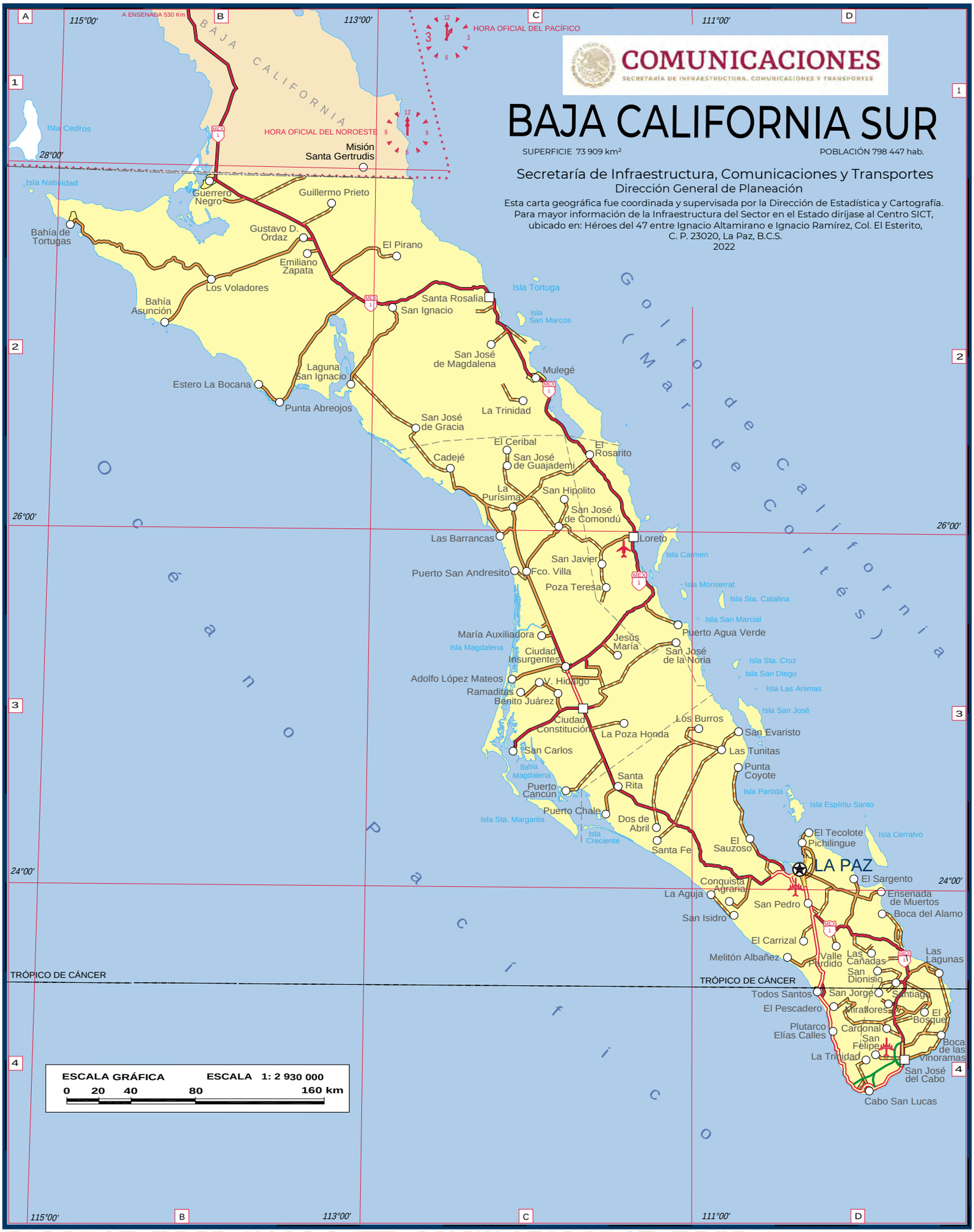
COMUNICACIONES
SECRETARÍA DE INFRAESTRUCTURA, COMUNICACIONES Y TRANSPORTES
BAJA CALIFORNIA SUR
SUPERFICIE 73 909 km²
POBLACIÓN 798 447 hab.
Secretaría de Infraestructura, Comunicaciones y Transportes
Dirección General de Planeación
Esta carta geográfica fue coordinada y supervisada por la Dirección de Estadística y Cartografía.
Para mayor información de la Infraestructura del Sector en el Estado diríjase al Centro SICT,
ubicado en: Héroes del 47 entre Ignacio Altamirano e Ignacio Ramírez, Col. El Esterito,
C. P. 23020, La Paz, B.C.S.
2022
A ENSENADA 530 Km
HORA OFICIAL DEL PACÍFICO
HORA OFICIAL DEL NOROESTE
BAJA CALIFORNIA
Isla Cedros
Isla Natividad
Misión Santa Gertrudis
Guerrero Negro
Guillermo Prieto
Bahía de Tortugas
Gustavo D. Ordaz
Emiliano Zapata
El Pirano
Los Voladores
Bahía Asunción
Santa Rosalía
San Ignacio
Isla Tortuga
Isla San Marcos
San José de Magdalena
Mulegé
Laguna San Ignacio
Estero La Bocana
Punta Abreojos
La Trinidad
San José de Gracia
El Ceribal
El Rosarito
Cadejé
San José de Guajademí
La Purísima
San Hipolito
San José de Comondú
Las Barrancas
Loreto
Isla Carmen
San Javier
Puerto San Andresito
Fco. Villa
Poza Teresa
Isla Monserrat
Isla Sta. Catalina
Isla San Marcial
Puerto Agua Verde
María Auxiliadora
Isla Magdalena
Ciudad Insurgentes
Jesús María
San José de la Noria
Isla Sta. Cruz
Isla San Diego
Isla Las Animas
Adolfo López Mateos
V. Hidalgo
Ramaditas
Benito Juárez
Isla San José
Ciudad Constitución
La Poza Honda
Los Burros
San Evaristo
San Carlos
Las Tunitas
Bahía Magdalena
Punta Coyote
Puerto Cancún
Santa Rita
Isla Partida
Isla Espíritu Santo
Puerto Chale
Isla Sta. Margarita
Dos de Abril
Isla Creciente
El Tecolote
Isla Cerralvo
Pichilingue
Santa Fe
El Sauzoso
LA PAZ
El Sargento
Conquista Agraria
La Aguja
San Pedro
Ensenada de Muertos
San Isidro
Boca del Alamo
El Carrizal
Melitón Albañez
Valle Perdido
Las Cañadas
Las Lagunas
San Dionisio
TRÓPICO DE CÁNCER
Todos Santos
San Jorge
Santiago
El Pescadero
Miraflores
El Bosque
Plutarco Elías Calles
Cardonal
San Felipe
Boca de las Vinoramas
La Trinidad
San José del Cabo
Cabo San Lucas
Golfo de California
Golfo de California
Océano Pacífico
ESCALA GRÁFICA
ESCALA 1: 2 930 000
0 20 40 80 160 km
115°00'
113°00'
111°00'
28°00'
26°00'
24°00'

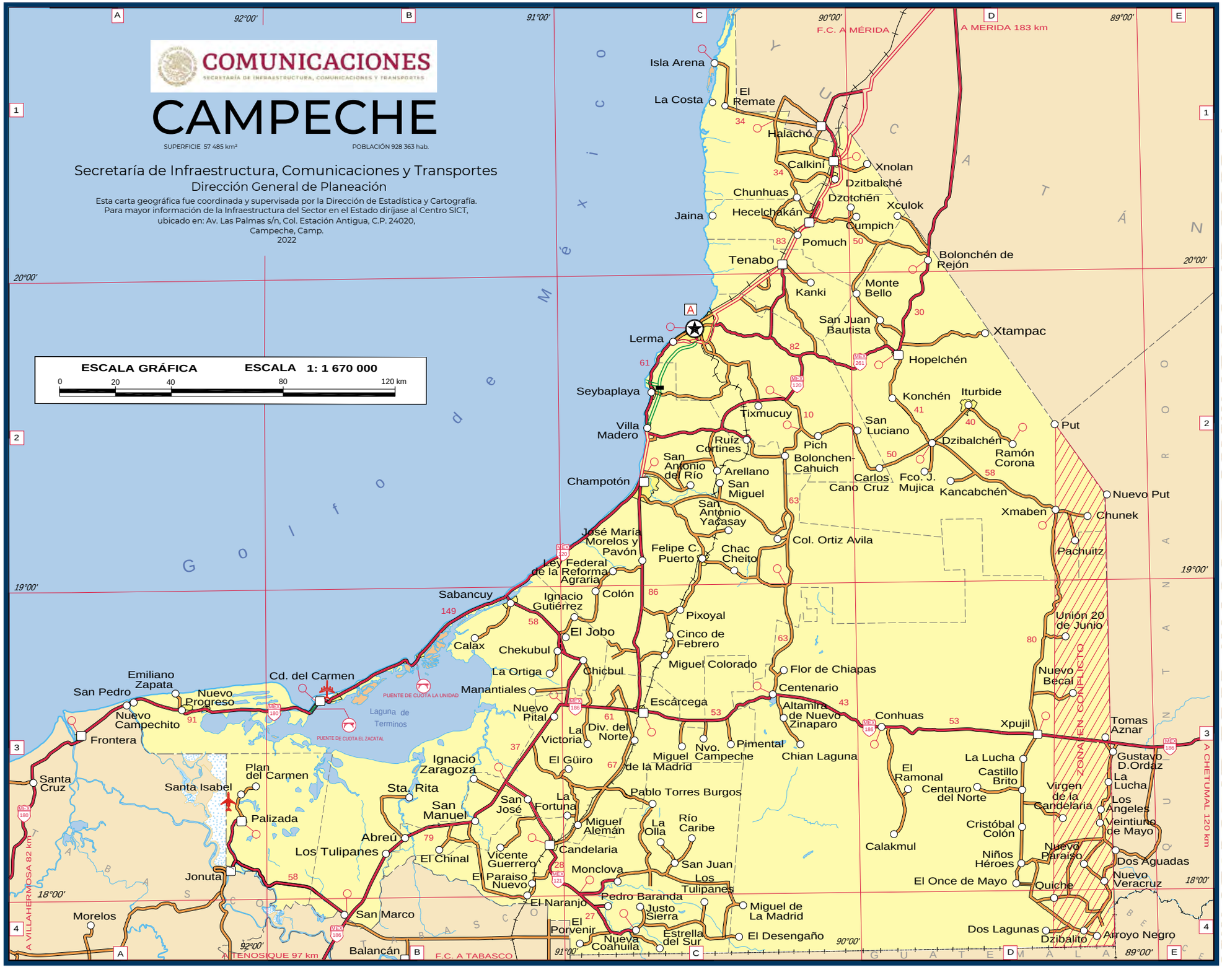
COMUNICACIONES
SECRETARÍA DE INFRAESTRUCTURA, COMUNICACIONES Y TRANSPORTES
CAMPECHE
SUPERFICIE 57 485 km²
POBLACIÓN 928 363 hab.
Secretaría de Infraestructura, Comunicaciones y Transportes
Dirección General de Planeación
Esta carta geográfica fue coordinada y supervisada por la Dirección de Estadística y Cartografía.
Para mayor información de la Infraestructura del Sector en el Estado diríjase al Centro SICT,
ubicado en: Av. Las Palmas s/n, Col. Estación Antigua, C.P. 24020,
Campeche, Camp.
2022
ESCALA GRÁFICA
ESCALA 1: 1 670 000
0 20 40 80 120 km
Golfo de México
Península de Yucatán
Isla Arena
La Costa
El Remate
Halachó
Calkiní
Xnolan
Dzitbalché
Chunhuas
Dzotchén
Xculok
Jaina
Hecelchakán
Cumpich
Pomuch
Tenabo
Bolonchén de Rejón
Kanki
Monte Bello
San Juan Bautista
Xtampac
Lerma
Hopelchén
Seybaplaya
Konchén
Iturbide
Tixmucuy
San Luciano
Put
Villa Madero
Ruíz Cortines
Pich
Dzibalchén
Ramón Corona
San Antonio del Río
Arellano
Bolonchen-Cahuich
Carlos Cano Cruz
Fco. J. Mujica
Kancabchén
Champotón
San Miguel
Nuevo Put
San Antonio Yacasay
Xmaben
Chunek
José María Morelos y Pavón
Felipe C. Puerto
Chac Cheito
Col. Ortiz Avila
Pachuitz
Ley Federal de la Reforma Agraria
Sabancuy
Ignacio Gutiérrez
Colón
Pixoyal
Unión 20 de Junio
El Jobo
Cinco de Febrero
Calax
Chekubul
Miguel Colorado
Flor de Chiapas
La Ortiga
Chicbul
Nuevo Becal
Emiliano Zapata
Cd. del Carmen
Centenario
San Pedro
Nuevo Progreso
Manantiales
Escárcega
Nuevo Campechito
Nuevo Pital
Altamira de Nuevo Zinaparo
Conhuas
Xpujil
Tomas Aznar
Frontera
La Victoria
Div. del Norte
Nvo. Campeche
Pimental
Chian Laguna
Miguel de la Madrid
El Güiro
La Lucha
Gustavo D.Ordaz
Santa Cruz
Plan del Carmen
Ignacio Zaragoza
El Ramonal
Castillo Brito
La Lucha
Santa Isabel
Sta. Rita
Pablo Torres Burgos
Centauro del Norte
Virgen de la Candelaria
Los Angeles
San Manuel
San José
La Fortuna
Palizada
Miguel Alemán
La Olla
Río Caribe
Cristóbal Colón
Veintiuno de Mayo
Abreú
Los Tulipanes
El Chinal
Vicente Guerrero
Candelaria
Calakmul
Niños Héroes
Nuevo Paraíso
Dos Aguadas
Jonuta
Monclova
San Juan
El Paraíso Nuevo
Los Tulipanes
El Once de Mayo
Quiché
Nuevo Veracruz
Morelos
San Marco
El Naranjo
Pedro Baranda
Justo Sierra
Miguel de La Madrid
El Porvenir
Nueva Coahuila
Estrella del Sur
El Desengaño
Dos Lagunas
Dzibalito
Arroyo Negro
Balancán
Laguna de Terminos
PUENTE DE CUOTA LA UNIDAD
PUENTE DE CUOTA EL ZACATAL
F.C. A MÉRIDA
A MÉRIDA 183 km
A CHETUMAL 120 km
A VILLAHERMOSA 82 km
A TENOSIQUE 97 km
F.C. A TABASCO
ZONA EN CONFLICTO
Tabasco
Quintana Roo
Belice
Guatemala
92°00'
91°00'
90°00'
89°00'
20°00'
19°00'
18°00'

CAMPECHE

COMUNICACIONES
SECRETARÍA DE INFRAESTRUCTURA, COMUNICACIONES Y TRANSPORTES
CHIAPAS
SUPERFICIE 73 311 km²
POBLACIÓN 5 543 828 hab.
Secretaría de Infraestructura, Comunicaciones y Transportes
Dirección General de Planeación
Esta carta geográfica fue coordinada y supervisada por la Dirección de Estadística y Cartografía.
Para mayor información de la Infraestructura del Sector en el Estado diríjase al Centro SICT,
ubicado en: Av. Central Oriente 1228, 1er. piso, Col. Centro, C. P. 29000,
Tuxtla Gutiérrez, Chis.
2022
ESCALA GRÁFICA
ESCALA 1: 1 900 000
0 20 40 80 120 km
A VERACRUZ 432 km
A COATZACOALCOS 117 km
A COMALCALCO 38 km
A FRONTERA 82 Km
A PALIZADA 60 km
A JONUTA 46 km
A FRANCISCO ESCÁRCEGA 143 Km.
A OAXACA 385 km
F.C. A JUCHITÁN
CAMPECHE
VERACRUZ
TABASCO
GUATEMALA
Golfo de Tehuantepec
Océano Pacífico
VILLAHERMOSA
TUXTLA GUTIÉRREZ
San Cristóbal de las Casas
Tapachula
Ciudad Hidalgo
Cd. Tecún Umán (Ayutla)
CIUDAD DE GUATEMALA
Tacuitapán
Cárdenas
Reforma
Macuspana
Cuyo
Catazajá
Emiliano Zapata
La Libertad
Aldama
La Placa
Tenosique
Palenque
Salto de Agua
Corazal 2da. Secc.
Juan Aldama
Pichucalco
Teapa
Ixtapangajoya
Sunuapa
Ixtacomitán
Solosuchiapa
Ostuacán
Rómulo Calzada
Chapultenango
Ishuatán
Tapilula
Francisco León
Ocotepec
Tapalapa
Pantepec
Coapilla
Pueblo Nuevo Solistahuacán
Copainalá
Tecpatán
Raudales de Malpaso
Luis Espinoza
Apic-Pac
La Pimienta
Felipe Ángeles
Chicoasén
Osumacinta
Bochil
Soyaló
Larráinzar
Ixtapa
Zinacantán
Chamula
Chenalhó
Tzontehuitz
Tenejapa
San Juan Cancuc
Oxchuc
Chalchihuitán
Pantelhó
Sitalá
Chilón
El Bosque
Jitotol
Simojovel
Huitiupan
Lázaro Cárdenas
Tajalón
Tumbalá
Tila
Trinidad
Sabanillas
Amatán
Moyos
Roberto Barrios
Ursulo Galván
Damasco
Nuevo Canán
Ocosingo
Cintalapa
Frontera Corozal
Nueva Palestina
Ruinas de Bonampak
Benemérito de las Américas
Quiringüicharo
Zamora Pico de Oro
Chajul
Maravilla Tenejapa
Río Blanco
Bélgica
Guadalupe Tepeyac
San Quintín
Vicente Guerrero
Nuevo Momón
Las Margaritas
La Independencia
Comitán de Domínguez
La Trinitaria
Copanahuastla
Socoltenango
Tzimol
Las Rosas
Venustiano Carranza
Nicolás Ruiz
Teopisca
Chanal
Hidalgo
González de León
San Miguel
Patihuitz
Altamirano
Triunfo de Madero
Cintalapa
Jiquipilas
La Libertad
Ocozocoautla
Suchiapa
Chiapa de Corzo
Acalá
Totolapa
Vicente Guerrero
Julián Grajales
El Portillo
San Fernando
Berriozábal
San Pedro Tapanatepec
Lázaro Cárdenas
Santa Isabel
Chahuites
Arriaga
Ignacio Zaragoza
El Parral
Villa Hidalgo
Villaflores
Villa Corzo
Paraíso Grijalvo
La Concordia
Niños Héroes
Benito Juárez
Ignacio Zaragoza
Rizo de Oro
Angel Albino Corzo (Jaltenango de la Paz)
Nicolás Bravo
Chicomuselo
San Nicolás
Monte Cristo
Cocepción Pineda
Pablo Galeana
Siltepec
El Porvenir
La Grandeza
Bella Vista
Frontera Comalapa
Ciudad Cuauhtémoc
Huhuetenango
Mazapa de Madero
Motozintla de Mendoza
Acacoyagua
Escuintla
Acapetagua
Villa Comaltitlán
Tuzantán
Nva. Alemania
Unión Juárez
Huixtla
Salvación
Tzinacal
Huehuetán
Cacahoatán
Tuxtla Chico
Tapachula
Mazatán
Barra San José
Metapa de Domínguez
Frontera Hidalgo
Morelos
Puerto Madero
El Gancho
Mazatenango
Quezaltenango
Colomba
San Marcos
Totonicapán
Sta. Cruz del Quiché
Sololá
Patzún
Chimaltenango
San Raymundo
Antigua Guatemala
Tonalá
Ignacio Ramírez Paredón
Punta Flor
La Gloria
Puerto Arista
Tres Picos
El Manguito
Agua Tendida
Pijijiapan
Custepec
Chocohuital
Tapachultán
Enbarcadero
Mapastepec
La Playa
Pampa Honda
Embarcadero Las Garzas
Monterrey
Baluarte
Las Toronjas
PUENTE CHIAPAS
PUENTE TALISMÁN CUOTA
PUENTE ING. LUIS CABRERA (TECÚN UMÁN) CUOTA
PUENTE RODOLFO ROBLES CUOTA

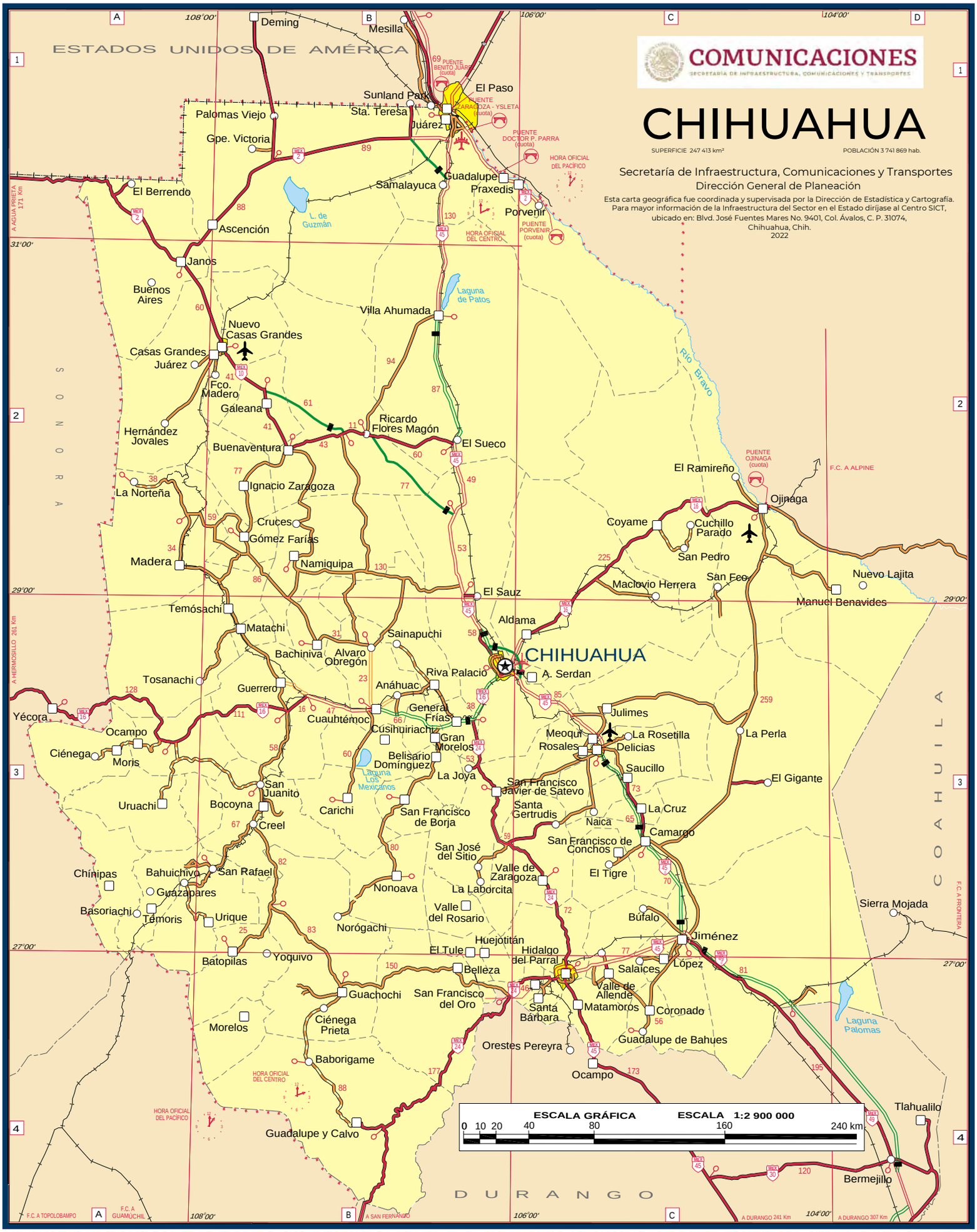
COMUNICACIONES
SECRETARÍA DE INFRAESTRUCTURA, COMUNICACIONES Y TRANSPORTES
CHIHUAHUA
SUPERFICIE 247 413 km²
POBLACIÓN 3 741 869 hab.
Secretaría de Infraestructura, Comunicaciones y Transportes
Dirección General de Planeación
Esta carta geográfica fue coordinada y supervisada por la Dirección de Estadística y Cartografía.
Para mayor información de la Infraestructura del Sector en el Estado diríjase al Centro SICT,
ubicado en: Blvd. José Fuentes Mares No. 9401, Col. Ávalos, C. P. 31074,
Chihuahua, Chih.
2022
ESTADOS UNIDOS DE AMÉRICA
SONORA
COAHUILA
DURANGO
Deming
Mesilla
El Paso
Sunland Park
Sta. Teresa
Juárez
Palomas Viejo
Gpe. Victoria
El Berrendo
Ascención
Janos
Buenos Aires
Nuevo Casas Grandes
Casas Grandes
Juárez
Fco. Madero
Galeana
Hernández Jovales
Buenaventura
La Norteña
Ignacio Zaragoza
Cruces
Gómez Farías
Madera
Namiquipa
Temósachi
Matachi
Bachiniva
Alvaro Obregón
Tosanachi
Guerrero
Yécora
Ocampo
Ciénega
Moris
Uruachi
Bocoyna
San Juanito
Creel
Chínipas
Bahuichivo
San Rafael
Guazapares
Basoriachi
Témoris
Urique
Batopilas
Yoquivo
Morelos
Guachochi
Ciénega Prieta
Baborigame
Guadalupe y Calvo
Samalayuca
Guadalupe
Praxedis
Porvenir
L. de Guzmán
Villa Ahumada
Laguna de Patos
Ricardo Flores Magón
El Sueco
El Sauz
Aldama
CHIHUAHUA
A. Serdan
Sainapuchi
Riva Palacio
Anáhuac
General Trías
Cuauhtémoc
Cusihuiriachi
Gran Morelos
Belisario Domínguez
Laguna Los Mexicanos
La Joya
Carichi
San Francisco de Borja
San Francisco Javier de Satevo
Santa Gertrudis
Naica
San José del Sitio
Valle de Zaragoza
La Laborcita
Nonoava
Valle del Rosario
Norógachi
Huejotitán
El Tule
Belleza
Hidalgo del Parral
San Francisco del Oro
Santa Bárbara
Orestes Pereyra
Ocampo
Río Bravo
El Ramireño
Ojinaga
Coyame
Cuchillo Parado
San Pedro
San Fco.
Maclovio Herrera
Nuevo Lajita
Manuel Benavides
Julimes
Meoqui
Rosales
La Rosetilla
Delicias
Saucillo
La Cruz
Camargo
San Francisco de Conchos
El Tigre
La Perla
El Gigante
Búfalo
Jiménez
Salaices
López
Valle de Allende
Matamoros
Coronado
Guadalupe de Bahues
Laguna Palomas
Sierra Mojada
Tlahualilo
Bermejillo
PUENTE BENITO JUÁREZ (cuota)
PUENTE ZARAGOZA - YSLETA (cuota)
PUENTE DOCTOR P. PARRA (cuota)
PUENTE PORVENIR (cuota)
PUENTE OJINAGA (cuota)
HORA OFICIAL DEL PACÍFICO
HORA OFICIAL DEL CENTRO
A AGUA PRIETA 171 Km
A HERMOSILLO 281 Km
F.C. A ALPINE
F.C. A FRONTERA
F.C. A TOPOLOBAMPO
F.C. A GUAMÚCHIL
A SAN FERNANDO
A DURANGO 241 Km
A DURANGO 307 Km
ESCALA GRÁFICA
ESCALA 1:2 900 000
0 10 20 40 80 160 240 km
108°00'
106°00'
104°00'
31°00'
29°00'
27°00'

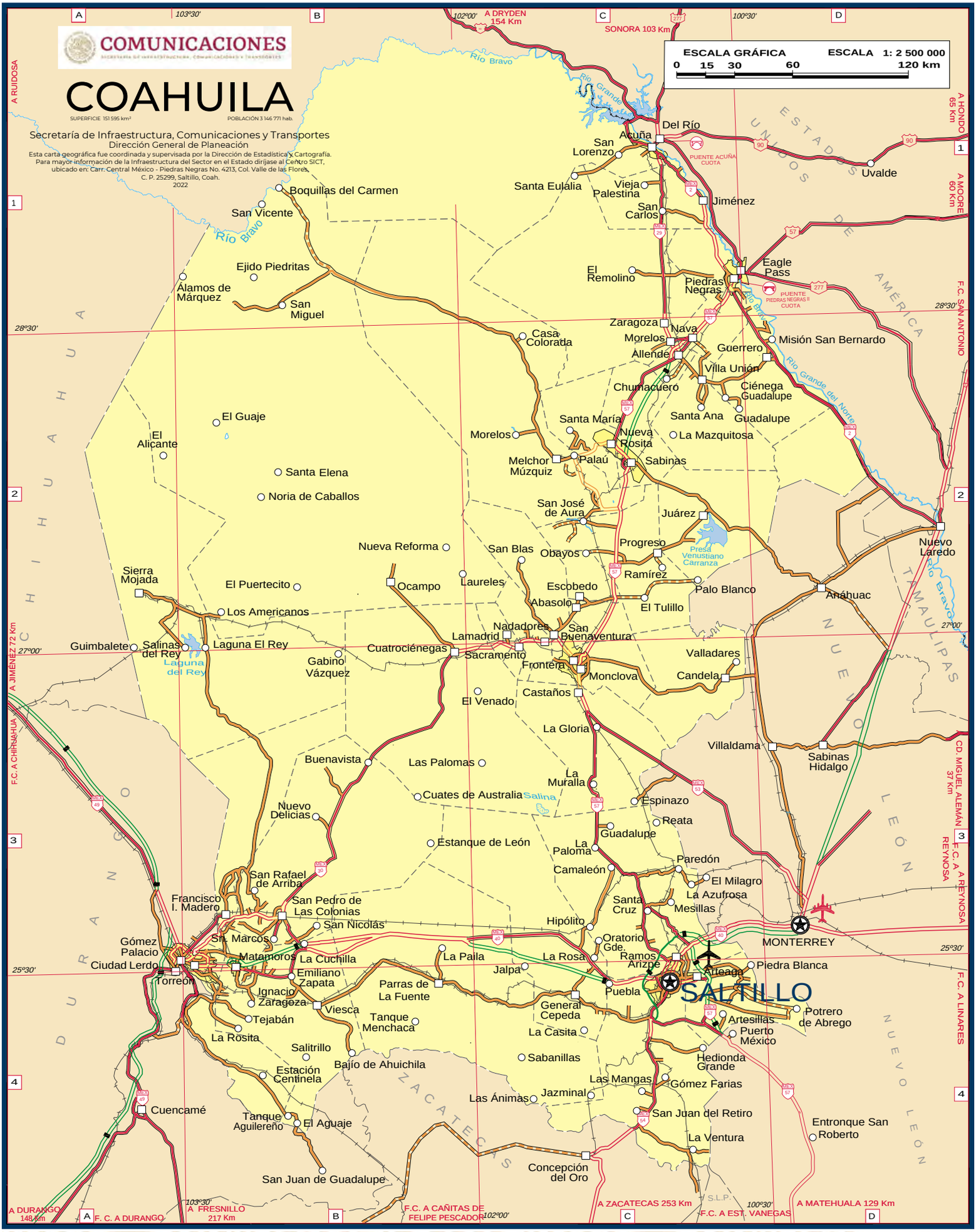
COMUNICACIONES
COAHUILA
SUPERFICIE 151 595 km²
POBLACIÓN 3 146 771 hab.
Secretaría de Infraestructura, Comunicaciones y Transportes
Dirección General de Planeación
Esta carta geográfica fue coordinada y supervisada por la Dirección de Estadística y Cartografía.
Para mayor información de la Infraestructura del Sector en el Estado dirijase al Centro SICT,
ubicado en: Carr. Central México - Piedras Negras No. 4213, Col. Valle de las Flores,
C. P. 25295, Saltillo, Coah.
2022
ESCALA GRÁFICA
ESCALA 1: 2 500 000
0 15 30 60 120 km
A DRYDEN 154 Km
SONORA 103 Km
A RUIDOSA
A HONDO 65 Km
A MOORE 60 Km
F.C. SAN ANTONIO
F.C. A REYNOSA
CD. MIGUEL ALEMÁN 37 Km
F.C. A LINARES
A JIMÉNEZ 72 Km
F.C. A CHIHUAHUA
A DURANGO 148 Km
F.C. A DURANGO
A FRESNILLO 217 Km
F.C. A CAÑITAS DE FELIPE PESCADOR
A ZACATECAS 253 Km
F.C. A EST. VANEGAS
A MATEHUALA 129 Km
ESTADOS UNIDOS DE AMERICA
CHIHUAHUA
DURANGO
ZACATECAS
NUEVO LEÓN
TAMAULIPAS
Río Bravo
Río Grande
Río Grande del Norte
Del Río
Acuña
PUENTE ACUÑA CUOTA
Uvalde
Jiménez
Eagle Pass
PUENTE PIEDRAS NEGRAS II CUOTA
Piedras Negras
Nava
Zaragoza
Morelos
Allende
Guerrero
Villa Unión
Misión San Bernardo
Ciénega Guadalupe
Guadalupe
Santa Ana
La Mazquitosa
Nuevo Laredo
Anáhuac
Palo Blanco
Presa Venustiano Carranza
Juárez
Progreso
Ramírez
El Tulillo
Abasolo
Escobedo
Obayos
San Blas
Laureles
Ocampo
Nueva Reforma
San José de Aura
Palaú
Sabinas
Melchor Múzquiz
Santa María
Nueva Rosita
Morelos
Casa Colorada
Chumacuero
Santa Eulalia
Vieja Palestina
San Carlos
San Lorenzo
El Remolino
Boquillas del Carmen
San Vicente
Ejido Piedritas
Álamos de Márquez
San Miguel
El Guaje
El Alicante
Santa Elena
Noria de Caballos
Sierra Mojada
El Puertecito
Los Americanos
Guimbalete
Salinas del Rey
Laguna El Rey
Laguna del Rey
Gabino Vázquez
Cuatrociénegas
Sacramento
Lamadrid
Nadadores
San Buenaventura
Frontera
Monclova
Castaños
El Venado
Valladares
Candela
La Gloria
Villaldama
Sabinas Hidalgo
Buenavista
Las Palomas
Cuates de Australia
Salina
La Muralla
Espinazo
Reata
Guadalupe
La Paloma
Estanque de León
Nuevo Delicias
Paredón
Camaleón
El Milagro
La Azufrosa
Mesillas
Santa Cruz
Hipólito
Oratorio Gde.
MONTERREY
San Rafael de Arriba
Francisco I. Madero
San Pedro de Las Colonias
San Nicolás
Sn. Marcos
Gómez Palacio
Ciudad Lerdo
Torreón
Matamoros
La Cuchilla
Emiliano Zapata
La Paila
La Rosa
Ramos Arizpe
Arteaga
Piedra Blanca
Jalpa
Parras de La Fuente
Puebla
SALTILLO
Ignacio Zaragoza
Viesca
Tejabán
Tanque Menchaca
General Cepeda
La Casita
Artesillas
Puerto México
Potrero de Abrego
La Rosita
Salitrillo
Bajío de Ahuichila
Sabanillas
Hedionda Grande
Estación Centinela
Las Mangas
Gómez Farias
Las Ánimas
Jazminal
Cuencamé
Tanque Aguilereño
El Aguaje
San Juan del Retiro
La Ventura
Entronque San Roberto
Concepción del Oro
San Juan de Guadalupe
S.L.P.
103°30'
102°00'
100°30'
28°30'
27°00'
25°30'
A
B
C
D
1
2
3
4

COAHUILA

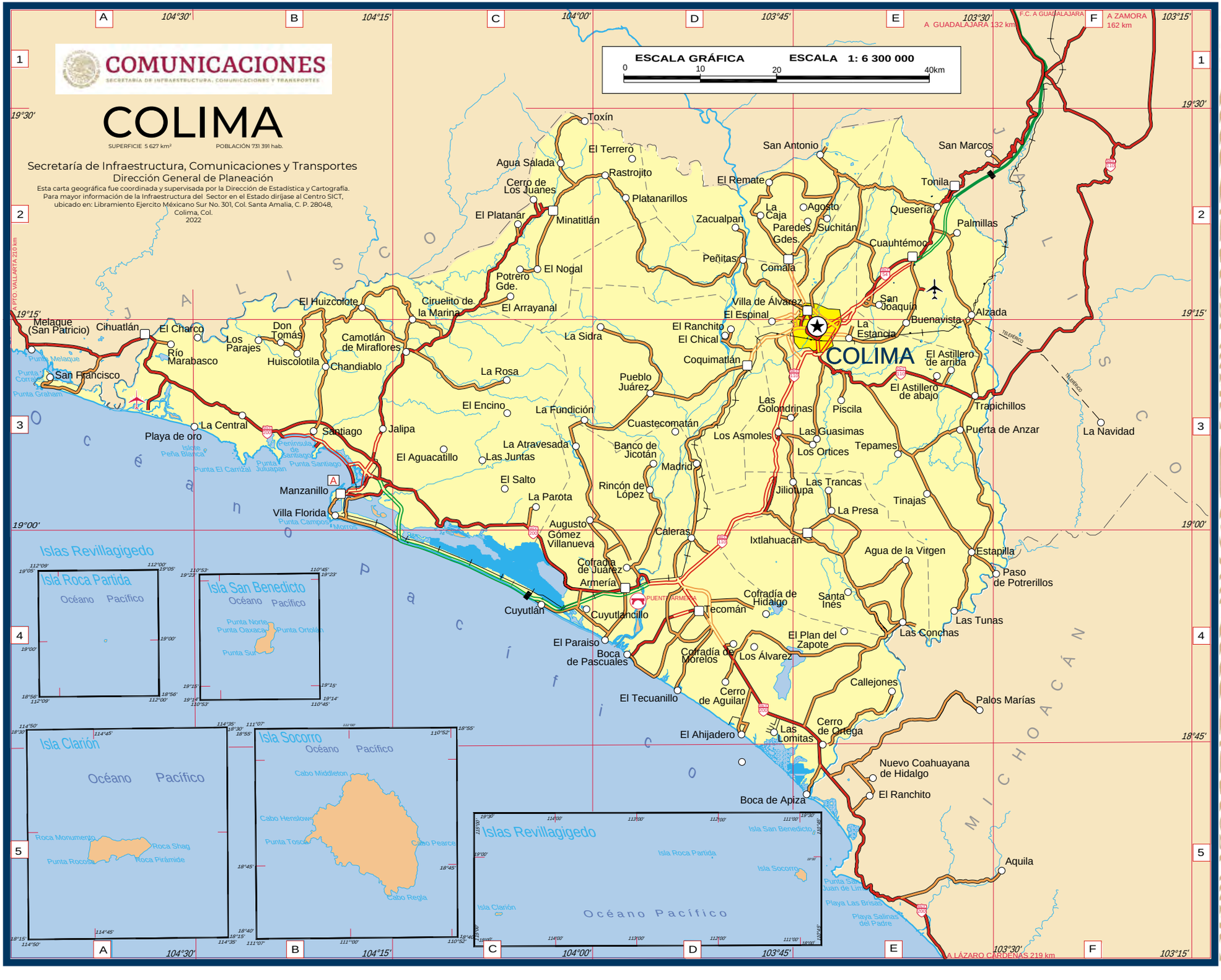
COMUNICACIONES
SECRETARÍA DE INFRAESTRUCTURA, COMUNICACIONES Y TRANSPORTES
COLIMA
SUPERFICIE 5 627 km²
POBLACIÓN 731 391 hab.
Secretaría de Infraestructura, Comunicaciones y Transportes
Dirección General de Planeación
Esta carta geográfica fue coordinada y supervisada por la Dirección de Estadística y Cartografía.
Para mayor información de la Infraestructura del Sector en el Estado diríjase al Centro SICT,
ubicado en: Libramiento Ejercito Méxicano Sur No. 301, Col. Santa Amalia, C. P. 28048,
Colima, Col.
2022
ESCALA GRÁFICA
ESCALA 1: 6 300 000
0
10
20
40km
COLIMA
JALISCO
MICHOACÁN
Océano Pacífico
Toxín
El Terrero
Agua Salada
Rastrojito
Cerro de Los Juanes
Platanarillos
El Platanar
Minatitlán
El Nogal
Potrero Gde.
El Arrayanal
Ciruelito de la Marina
El Huizcolote
Camotlán de Miraflores
Chandiablo
Melaque (San Patricio)
Cihuatlán
El Charco
Río Marabasco
Los Parajes
Don Tomás
Huiscolotila
San Francisco
Punta Melaque
Punta Corral
Punta Graham
La Central
Playa de oro
Islote Peña Blanca
Punta El Carrizal
Punta Juluapan
Punta Santiago
Península de Santiago
Santiago
Jalipa
El Aguacatillo
Manzanillo
Villa Florida
Punta Campos
Morros
La Rosa
El Encino
La Fundición
La Sidra
La Atravesada
Las Juntas
El Salto
La Parota
Augusto Gómez Villanueva
Cuyutlán
Cuyutlancillo
El Paraiso
Boca de Pascuales
El Tecuanillo
El Ahijadero
Boca de Apiza
Cofradía de Juárez
Armería
PUENTE ARMERIA
Caleras
Pueblo Juárez
Cuastecomatán
Banco de Jicotán
Madrid
Rincón de López
Coquimatlán
El Ranchito
El Chical
Villa de Álvarez
El Espinal
Comala
Peñitas
Zacualpan
El Remate
La Caja
Paredes Gdes.
Agosto
Suchitán
San Antonio
San Marcos
Tonila
Queseria
Palmillas
Cuauhtémoc
San Joaquín
Buenavista
Alzada
La Estancia
COLIMA
El Astillero de arriba
El Astillero de abajo
Trapichillos
Puerta de Anzar
La Navidad
Las Golondrinas
Piscila
Los Asmoles
Las Guasimas
Los Ortices
Tepames
Jiliotupa
Las Trancas
La Presa
Tinajas
Ixtlahuacán
Agua de la Virgen
Estapilla
Paso de Potrerillos
Cofradía de Hidalgo
Santa Inés
Tecomán
Cofradía de Morelos
Los Álvares
El Plan del Zapote
Las Conchas
Las Tunas
Cerro de Aguilar
Callejones
Palos Marías
Cerro de Ortega
Las Lomitas
Nuevo Coahuayana de Hidalgo
El Ranchito
Aquila
Islas Revillagigedo
Isla Roca Partida
Océano Pacífico
Isla San Benedicto
Punta Norte
Punta Oaxaca
Punta Ortolan
Punta Sur
Isla Clarión
Roca Monumento
Roca Shag
Punta Rocosa
Roca Pirámide
Isla Socorro
Cabo Middleton
Cabo Henslowe
Punta Tosca
Cabo Pearce
Cabo Regla
Punta San Juan de Lima
Playa Las Brisas
Playa Salinas del Padre
A GUADALAJARA 132 km
F.C. A GUADALAJARA
A ZAMORA 162 km
A PTO. VALLARTA 210 km
A LÁZARO CÁRDENAS 219 km
TELEFERICO
104°30'
104°15'
104°00'
103°45'
103°30'
103°15'
19°30'
19°15'
19°00'
18°45'

COLIMA

COMUNICACIONES
SECRETARÍA DE INFRAESTRUCTURA, COMUNICACIONES Y TRANSPORTES
DURANGO
SUPERFICIE 123 364 km²
POBLACIÓN 1 832 650 hab.
Secretaría de Infraestructura, Comunicaciones y Transportes
Dirección General de Planeación
Esta carta geográfica fue coordinada y supervisada por la Dirección de Estadística y Cartografía.
Para mayor información de la Infraestructura del Sector en el Estado dirijase al Centro SICT,
ubicado en: Río Papaloapan No. 222, Col. Fraccionamiento Valle Alegre, C. P. 34110,
Durango, Dgo.
2022
A CHIHUAHUA 241 km
A ENTRONQUE CARR. 16 - 203 km
A CREEL 155 km
A BAHÍGAME 71 km
A CULIACÁN 230 km
A MONCLOVA 231 km
A CUATRO CIÉNEGAS 150 km
A SALTILLO 200 km
F.C. A MONTERREY
A SALTILLO 342 km
A SAN LUIS POTOSÍ 189 km
F.C. A AGUASCALIENTES
F.C. A PARRAS DE LA FUENTE
F.C. A CAPITAS DE FELIPE PESCADOR
A TEPIC 142 km
A TEPIC
A JALPA 157 km
A GUADALAJARA 316 km
Hidalgo del Parral
Guachochi
Laguna del Macho
San Fco. del Oro
Sta. Bárbara
Orestes Pereyra
Ocampo
Mesa de Coloradas
Guadalupe y Calvo
Ceballos
La Flor
Hidalgo
Tlahualilo
La Virgen
San Bernardo
Guanacevi
Cienega de La Vaca
Santa María del Oro
Cofradía
Indé
Bermejillo
Mapimí
José Ma. Morelos
Hormón
Francisco I. Madero
San Pedro de las Colonias
Vicente Suárez
La Ojuela
Grutas del Rosario
Dinamita
Los Frailes
El Tecuán
El Durazno
El Tarahumar
La Vara de San Juan
El Palmito
San Pedro del Gallo
La Cabra
Gómez Palacio
Ciudad Lerdo
Matamoros
Torreón
Juan E. García
San Jacinto
Villa Juárez
El Huacal
Tepehuanes
La Candela
San Andrés de Atotonilco
San Luis de Cordero
Guadalupe
Santa Bárbara
Las Piñas
Nazareno
La Unión
San José de Zaragoza
Viesca
Topia
Mesa de los Navar
Cueva del Negro
Canelas
Ojo de Agua
Rodeo
Nazas
La Campana
Higueras
Pajarito
Las Mercedes
Sombreretillo
Bajío de Ahuichila
Tamazula de Victoria
Ciénega de Nuestra Señora
Ojito de Camellones
Yaqui
Santiago Papasquiaro
Palestina
Coneto de Comonfort
Agua Vieja
La Mocha
Del Alazán
Aranas
El Arco
Nuevo Ideal
San Juan del Río
Peñón Blanco
Pasaje
Cuencamé
Sanalona
San Miguel de Papasquiaro
El Tulillo
La Coyotada
Yerbanis
Santa María Otaez
Cardos
Donato Guerra
La Concha
General Simón Bolívar
San Juan de Guadalupe
El Bajío
Canatlán
Panuco de Coronado
Guadalupe Victoria
Ignacio Allende
Santa Clara
El Carrizal
Fco. Javier Mina
Guadalupe Aguilera
Calixto Contreras
La Roca
Cosalá
San Miguel de Cruces
Ignacio Zaragoza
Nicolás Bravo
Anáhuac
Francisco I. Madero
San Ángel
Miguel Auza
Juan Aldama
Guadalupe de los Reyes
La Quinta
Las Huertas
Hidalgo
Morcillo
Rancho Nuevo
La Purísima
Ramón Corona
Tayoltita
Otinapa
Cinco de Febrero
DURANGO
Veracruz
Las Flechas
Tuitán
San Ignacio
Empalme Purísima
Villa Unión
San Jerónimo
Navíos
El Durazno
Manzanal
Nombre de Dios
General Gabriel Hernández
La Campana
El Salto
Santiago Bayacora
San José de la Parrilla
Vicente Guerrero
La Lagunita (Aserradero)
Nicolás Romero
Súchil
Regocijo
Pino Gordo
La Peña
Aserradero La Flor
Potrerillo
Sombrerete
Alejandro
TRÓPICO DE CANCER
Mimbres
Las Bayas
Mezquital
San Juan de Michis
Pueblo Nuevo
El Temascal
San Miguel de Temoaya
Mazatlán
El Tecomate
El Jacuixtle
Jiménez de Téul
Fresnillo
Villa Unión
Plomosas
Aserradero Los Charcos
Llano Grande
ZACATECAS
Escuinapa
Guadalupe
El Aserradero
Santa María de Huazamota
Acaponeta
Las Carretas
Jesús María
Océano Pacífico
HORA OFICIAL DEL CENTRO
HORA OFICIAL DEL PACÍFICO
ESCALA GRÁFICA
0 20 40 60 120 km
ESCALA 1: 2 400 000
AGS.
DURANGO

COMUNICACIONES
SECRETARÍA DE INFRAESTRUCTURA, COMUNICACIONES Y TRANSPORTES
GUANAJUATO
SUPERFICIE 30 607 km²
POBLACIÓN 6 166 934 hab.
Secretaría de Infraestructura, Comunicaciones y Transportes
Dirección General de Planeación
Esta carta geográfica fue coordinada y supervisada por la Dirección de Estadística y Cartografía.
Para mayor información de la Infraestructura del Sector en el Estado diríjase al Centro SICT,
ubicado en: Carr. Guanajuato - Juventino Rosas km 5, Col. Marfil, C.P. 36255,
Guanajuato, Gto.
2022
ESCALA GRÁFICA
ESCALA 1: 1 000 000
0 10 20 40 60 Km.
GUANAJUATO
SAN LUIS POTOSÍ
QUERÉTARO
MICHOACÁN
HIDALGO
Villa de Reyes
Tierranueva
San Antón de los Martínez
San Pedro Almoloyan
El Maguey
Ocampo
Los Cuartos
Ibarra
San Felipe
San Diego de la Unión
El Chupadero
Santiaguillo
Providencia
El Salto del Ahogado
Lagos de Moreno
San Luis de la Paz
Los Arrastres
San Pedro
Xichú
Atarjea
Cañada de Moreno
Nuevo Valle de Moreno
Río Laja
Victoria
Alamos
Aldama
Ibarillas
El Tablón
Unión de San Antonio
León
Baños de Agua Caliente
Dolores Hidalgo
Jamaica
Doctor Mora
Santa Catarina
San Miguel Palmas
Tierra Blanca
Purísima de Bustos
Duarte
GUANAJUATO
Cinco de Mayo
Peñamiller
San F. del Rincón
San Diego de Alejandría
Atotonilco
San José Iturbide
El Apartadero
Silao
San Miguel de Allende
Calera
Santa Ana
Romita
Presa de Allende
Cruz de Aguilar
Comederito
La Joyita
El Tigre
San José de Otates
San Agustín
Rincón del Purgatorio
La Joya
Cd. Manuel Doblado
El Estanco
Nautla
Comonfort
Palmita
La Ordeña
Irapuato
Cárdenas
Empalme Escobedo
El Pie
Sta. Cruz de Juventino Rosas
Cuerámaro
San José de la Presa
QUERÉTARO
Joaquín
Salamanca
Apaseo el Grande
Pueblo Nueva
Villagrán
El Tule
Corralejo
Cortázar
Celaya
Degollado
Abasolo
Villa Apaseo el Alto
Pénjamo
San Lorenzo
Charro Blanco
San Juan del Río
Valle de Santiago
La Gavia
Huanímaro
Jaral del Progreso
La Piedad de Cabadas
El Tlacuache
Lagunilla de Mogotes
El Potrero
Pastor Ortíz
Tarimoro
Piedra Larga
Numarán
Las Jícamas
Cerro Prieto Pte.
Yuriria
La Chicharrona
Coroneo
Salvatierra
Uriangato
Amealco
Santiago Maravatío
Parácuaro
Cerano
Moroleón
Jerécuaro
El Timbinal
Puruandiro
La Ordeña
El Pirúl
El Toronjo
Acámbaro
Tarandacuao
Huandacareo
A OJUELOS DE JALISCO 27 Km
F.C. A SAN LUIS POTOSÍ
A SAN LUIS POTOSÍ 48 Km
A SAN JUAN DE LOS LAGOS 46 Km
A AGUASCALIENTES 70 Km
A SAN MIGUEL EL ALTO 24 Km
A ARANDAS 27 Km
A ENTR. CARR. 80 - 89 Km
A GUADALAJARA 171 Km
A ZAMORA 55 Km
A ZAPOTLANEJO
A URUAPAN 89 Km
F.C. A ZACAPU
A ZACAPU 15 Km
A MARAVATÍO
A MORELIA 34 Km
F.C. A MORELIA
A ZINAPÉCUARO 14 Km
F.C. A MARAVATÍO
A ATLACOMULCO 31 Km
A JALPAN DE SERRA 40 Km
A SAN JOAQUÍN 24 km
A HUICHAPAN 38 Km
A CD. DE MÉXICO 141 Km
102°00'
101°00'
100°00'
21°30'
20°45'
20°00'

GUANAJUATO

COMUNICACIONES
SECRETARÍA DE INFRAESTRUCTURA, COMUNICACIONES Y TRANSPORTES
GUERRERO
SUPERFICIE 63 596 km²
POBLACIÓN 3 540 685 hab.
Secretaría de Infraestructura, Comunicaciones y Transportes
Dirección General de Planeación
Esta carta geográfica fue coordinada y supervisada por la Dirección de Estadística y Cartografía.
Para mayor información de la Infraestructura del Sector en el Estado diríjase al Centro SICT,
ubicado en: Av. Dr. y Gral. Gabriel Leyva s/n esq., Av. Juventud, Col. Burócratas,
C. P. 39090, Chilpancingo, Gro.
2022
CHILPANCINGO DE LOS BRAVO
ESCALA GRÁFICA
ESCALA 1: 1 700 000
0 10 20 30 60 90 Km.
Océano Pacífico
MICHOACÁN
MÉXICO
MORELOS
PUEBLA
OAXACA
CIUDAD DE MÉXICO
A URUAPAN
A PÁTZCUARO
A MORELIA 50 km
A ZITÁCUARO 99 km
A METEPEC 22 km
A LÁZARO CÁRDENAS
A LÁZARO CÁRDENAS
A HUAJUAPAN 151 km
A OAXACA
A STGO. NOTEPAN 30 km
A STO. ESCONDIDO 219 km
Gabriel Zamora
Ario de Rosales
Nueva Italia de Ruiz
Villa Madero
Nocupétaro
Tiquicheo
Temascaltepec
Tenango de Arista
Tenancingo de Degollado
Ixtapan de la Sal
Arroyo Grande
Huetamo de Núñez
Characo
Cutzamala de Pinzón
Tlalchapa
Puerto Obscuro
Tetipac
Taxco
Ixcateopan de Cuauhtémoc
Ixcapuzalco
Acapetlahuaya
Buenavista de Cuéllar
Tlaxmalac
Huitzuco de los Figueroa
Chaucingo
Jolalpan
Tehuitzingo
Teloloapan
Iguala
Tepecoacuilco de Trujano
San Miguel de las Palmas
Mitepec
Arcelia
El Escondido
Xochicalco
Oxtotitlán
Cocula
Santa Teresa
Atenango del Río
Tecomatlán
Paso de Vacas
El Terrero
Los Bejucos
Huanumo
Zirándaro
La Cruz Río Balsas
Ciudad Altamirano
Coyuca de Catalán
Tarétaro
Placeres del Oro
Coahuayutla de Guerrero
Infiernillo
Platanillo
El Naranjo
Papehuala
Ajuchitlán del Progreso
San Miguel Totolapan
Apaxtla de Castrejón
Cuetzala del Progreso
Coacoyula de Álvarez
Tecoacuilco
Ahuelicán
Copalillo
Papalutla
Ixcamilpa
Maxela
Nuevo Balsas
Tetela del Río
San Marcos
Mezcala
San Francisco Ozomatlán
Tlaxcotitlán
Xochihuehuetlán
Huamuxtitlán
El Ratón
La Unión
Zaragoza
Rancho Nuevo
Tlacotepec
Casa Verde
Apango
Olinalá
Ahuacuotzingo
Cualac
Alpoyeca
El Calabazal
La Parota
Zihuatanejo
Ixtapa
Zitlala
Chichihualco
Zumpango del Río
Chilapa de Álvarez
Filo de los Caballos
Carrizal de Bravo
Omiltemi
Tixtla de Guerrero
Atlixtac
Tlapa de Comonfort
Tlalixtaquilla
Parotal
Petatlán
La Molanga
Puerto de la Gallina
El Jilguero
Piedra Blanca
Pie de La Cuesta
Coatomatitlán
Quechultenango
Grutas de Juxtlahuacán
Copanatoyac
Xalpatlahuac
Alcozauca de Guerrero
Zapotitlán
Ocuapa
Atlamajalcingo del Monte
Papanoa
El Paraíso
Acatepec
Tlacoapa
Tecpan de Galeana
Corral Falso
Atoyac de Álvarez
Tepetixtla
El Ocotito
Malinaltepec
Metlatonoc
Tenexpa
Tetitlán
El Quemado
Tierra Colorada
Mexcaltepec
Santa Cruz Yucunani
San Jerónimo de Juárez
Las Lomitas
Providencia
Pazcala del Oro
Ocotillo
Ilitenco
Chilixtlahuaca
Coyuca de Benítez
El Alto de Camarón
Tecoanapa
Ayutla de los Libres
El Carrizal
Anáhuac
Acapulco
MACROTUNEL
El Cuco
San Marcos
San Luis Acatlán
Cerro Bronco
Tlacoachistlahuaca
Xochistlahuaca
Cuautepec
Tecomate Pesquería
Cruz Grande
Igualapa
Azoyú
Ometepec
Huixtepec
Copala
Las Lechugas
Marquelia
Huajintepec
Las Peñitas
Juan Alvarez
Cuajinicuilapa
Punta Maldonado
San José Estancia Grande

GUERRERO

COMUNICACIONES
SECRETARÍA DE INFRAESTRUCTURA, COMUNICACIONES Y TRANSPORTES
HIDALGO
SUPERFICIE 20 821 km²
POBLACIÓN 3 082 841 hab.
Secretaría de Infraestructura, Comunicaciones y Transportes
Dirección General de Planeación
Esta carta geográfica fue coordinada y supervisada por la Dirección de Estadística y Cartografía.
Para mayor información de la Infraestructura del Sector en el Estado diríjase al Centro SICT, ubicado en: Boulevard Luis Donaldo Colosio No. 3702 km 12, Col. Ex-Hacienda Coscotitlan, C. P. 42080, Pachuca, Hgo.
2022
ESCALA GRÁFICA
ESCALA 1: 1 000 000
0 10 20 30 60 Km.
PACHUCA
GUANAJUATO
SAN LUIS POTOSÍ
VERACRUZ
QUERÉTARO
ESTADO DE MÉXICO
TLAXCALA
PUEBLA
A RÍOVERDE 106 km
A CIUDAD VALLES 72 km
A ENTRONQUE CARR. 45 - 83 km
A QUERÉTARO 48 km
A MARAVATÍO
A EL ORO DE HIDALGO 29 km
A TOLUCA 37 km
A CD. DE MÉXICO 43 km
A CD. DE MÉXICO 19 km
ENT CARR. 190 24 km
F.C. A TEXMELUCAN
F.C. A APIZACO
F.C. A ORIENTAL
A TLAXCALA 59 km
A APIZACO 24 km
A POZA RICA 80 km
F.C. A QUERÉTARO
Nexpa
El Cerro
Las Chacas
Las Piedras
Piedra Hincada
Tamazunchale
El Caracol
Palzoquico
Platón Sánchez
Jalpan de Serra
La Peña
Pisaflores
Tetlalpan
Tezapotla
Huichintla
Orizatlán
Huejutla de Reyes
Los Parajes
Landa de Matamoros
Chapulhuacán
Huitzitzilingo
Jaltocán
Los Otates
Pinal de Amoles
Las Pilas
La Misión
Sta María
Sta Catarina
Pacula
Coñe
Jacala
Agua Hedionda
Atlapexco
Huautla
Los Hoyos
Tepehuacán de Guerrero
Tlanchinol
Huazalingo
San Joaquin
San Nicolás
Yahualica
Mecatlán
La Concordia
La Encarnación
Tlanuiltepa
Tlaxcantitla
Octupilla
San Andrés Miraflores
Calnali
Fresnillo y San Miguel
Santo Domingo
Lolotla
Xochiatiapan
La Purísima Fresnillo
Nicolás Flores
Juárez
Molango
Xochicoatlán
Texcadhó
Zontecomatlán
Zimapan
Tenguedo
Eloxochitlán
La Pechuga
La Mesa
Tianguistengo
Yetai
Puerto Juárez
Santuario Mapethé
La Cumbre
Tlahuelompa
Ixhuatlán de Madero
Xithá Segundo
Cardonal
Aljibes
Orizabita
San Cristóbal
Zacualtipán
Carpinteros
San Lorenzo Achiotepec
Las Rosas
Riito
Quintadeje
Pasquillo
Quixpedhé
Milpa Grande
Metztitlán
Juntas Chicas
Tequisquiapan
Tecozautla
San Fco. Sacachichilco
San Juanico
Fontezuelas
Mezquititlán
Huayacocotla
San Esteban
Cuamxhi
La Parada
Portezuelo
Ixmiquilpan
El Nopalito
Pontadhó
Atecoxco
San Andrés
Acuautla
Huehuetla
Dandhó
El Tephé
San Bartolo Tutotepec
San Juan del Río
Alfajayucan
La Cañada
Santiago de Anaya
Cerro Colorado
San Pedro Vaquerías
Agua Blanca Iturbide
Tlaxcalilla
El Cajón
Zothé
Huichapan
Xothé
Gerro Blanco
Lagunilla
Xidejé
Santa María Amajac
El Súchil
Tenango de Doria
El Carmen
El Saucillo
Chilcuautla
Atotonilco El Grande
San Nicolás
Chapulaco
San Salvador
Sanctorum
Loma Larga
Xicotepec de Juárez
Batha
Nopala
Chapantongo
Progreso
Tepatepec
Actopan
Huasca de Ocampo
Honey
Metepec
Santa Ana Tzacuala
Tezontepec de Aldama
Mixquahuala
El Arenal
Mineral del Chico
Acaxochitlán
Tepetitlán
Omitlán de Juárez
Acatlán
Huauchinango
San Sebastián de Juárez
Tlahuelilpan
Mineral del Monte
Tlaxcoapan
Tetepango
Tulancalco
San Agustín Tlaxiaca
Pachuquilla
Tulancingo
Puerto México
Ajacuba
Atitalaquia
Acayuca
Epazoyucan
Ahuazotepec
Tula de Allende
Atotonilco de Tula
Santiago Tulantepec
Cuautepec de Hinojosa
Jilotepec de Molina Enríquez
Apaxco de Ocampo
Zapotlán de Juárez
Tolcayuca
Singuilucan
Zacatlán
Zempoala
Tepeji de Ocampo
Francisco Sarabia
Hueypoxtla
Golondrinas
Villa de Tezontepec
Tizayuca
Santa Cruz
Temascalapa
Tlanalapa
Atlacomulco
Zumpango de Ocampo
Tepeapulco
Cd. Sahagún
El Tepozotlán
San Buenaventura
Teoloyucan
San Martín de las Pirámides
Apan
Melchor Ocampo
Teotihuacán
Almoloya
Las Vigas
Tepotzotlán
Cuautitlán
Tultepec
Emiliano Zapata
Tlaxco
Ixtlahuaca de Rayón
Calpulalpan
Texcoco

HIDALGO

COMUNICACIONES
SECRETARÍA DE INFRAESTRUCTURA, COMUNICACIONES Y TRANSPORTES
JALISCO
SUPERFICIE 78 596 km²
POBLACIÓN 8 348 151 hab.
Secretaría de Infraestructura, Comunicaciones y Transportes
Dirección General de Planeación
Esta carta geográfica fue coordinada y supervisada por la Dirección de Estadística y Cartografía.
Para mayor información de la Infraestructura del Sector en el Estado dirijase al Centro SICT,
ubicado en: Av. Lázaro Cárdenas No. 4040, Col. Chapalita Sur, C. P. 45040,
Zapopan, Jal.
2022
ESCALA GRÁFICA
ESCALA 1: 2 100 000
0 10 20 40 60 120 Km.
A FRESNILLO 90 km
A ZACATECAS 29 km
A SAN LUIS POTOSÍ CARR. 80 - 60 km
A ENTRONQUE CARR. 57 - 72 km
A DOLORES HIDALGO 51 km
A DOLORES HIDALGO 53 km
A CELAYA
A CELAYA 14 km
A CELAYA 71 km
A MARAVATÍO 91 km
A NUEVA ITALIA
A PEDERNALES
HORA OFICIAL DEL PACÍFICO
HORA OFICIAL DEL CENTRO
PUENTE AMECA (ING. MANUEL LÓPEZ DE LA VEGA) CUOTA
PUENTE TEPALCATES CUOTA
PUENTE LA PIEDAD CUOTA
GUADALAJARA
AGUASCALIENTES
TEPIC
GUANAJUATO
COLIMA
MORELIA
Valparaíso
Jérez
Huejuquilla El Alto
Minillas
San Nicolás
Tenzompa
Mezquitic
Huejúcar
Villanueva
Nueva Colombia
Tlacosahua
Monte Escobedo
San Andres Cohamiata
Santa María de los Angeles
Los Sauces
San Sebastian Tepenahuastlán
Colotlán
Bajío de los Amoles
Izolta
San Nicolás
Ocota de los Llanos
Villa Guerrero
Tuxpan de Bolaños
Tofatiche
Momax
Tabasco
Los Campos
Ojuelos de Jalisco
Villa de Arriaga
La Punta
Calvillo
Bolaños
Chimaltitán
Huanusco
Las Huertitas
Villa Hidalgo
Matanzas
Mesa del Tirador
Puente de Camotlán
San Martín de Bolaños
Tepechitlán
Jalpa
El Rosario
El Chimote
Encarnación de Díaz
San Felipe
San Blas
El Llano
Xalisco
Agua Caliente
Téul de González Ortega
Apozol
Juchipila
Teocaltiche
Lagos de Moreno
Compostela
Moyahua
Las Cañaditas
Paso de La Canoa
San Juan de los Lagos
García de la Cadena
Yahualica de González Gallo
Jalostotitlán
San Pedro Analco
Ahuacatlán
San Cristóbal de la Barranca
Unión de San Antonio
Purísima de Bustos
León
El Salvador
Quelitán
Valle de Guadalupe
Ixtlán del Río
Amatanejo
Pueblito San Pedro
Cofradía de Camotlán
Tequila
Ixtlahuacán del Río
Cuquío
San Miguel El Alto
San Julián
San Diego
San Francisco del Rincón
Silao
Casas Blancas
Magdalena
Amatitán
Ojo de Agua
Tepatitlán de Morelos
Cd. Manuel Doblado
Punta de Mita
Las Palmas
San Marcos
El Arenal
Zapopan
Mascuala
Tonalá
Irapuato
Ixtapa
Pitillal
La Cienega
Tlaquepaque
Zapotlanejo
Arandas
Atotonilco El Alto
Ayo El Chico (Ayotlán)
Puerto Vallarta
La Laja
Tala
Salamanca
AMECA
El Salto
Tototlán
Degollado
Pénjamo
Chino
Mascota
Cuyutlán
Mixtlán
Villa Corona
Acatlán de Juárez
Poncitlán
El Pedregal
Abasolo
Valle de Santiago
Tecuan
Talpa de Allende
San Martín Hidalgo
Ixtlahuacán de los Membrillos
Ocotlán
La Piedad de Cabadas
Aquiles Serdán
El Tuito
Atenguillo
Cocula
Chapala
Jamay
Numarán
Yuriria
Llano Grande
Atengo
Jocotepec
Tuxcueca
Tizapan El Alto
La Barca
Tanhuato de Guerrero
Churintzio
Maito
El Puerto
Los Volcanes
Tecolotlán
Vistahermosa de Negrete
Zináparo
Uriangato
San Rafael de los Moreno
Atemajac de Brizuela
Zacoalco de Torres
Ixtlán
Ecuandureo
Moroleón
Ayutla
Teocuitatlán de Corona
Venustiano Carranza
Villamar Chavinda
Penjamillo
El Tule
La Manzanilla de la Paz
Sahuayo de José Ma. Morelos
Zamora de Hidalgo
Juchitlán
Chiquilistlán
Tlazazalca
Huandacareo
Cuitzeo del Porvenir
Tomatlán
Unión de Tula
Ejutla
Tapalpa
Atoyac
Concepción de Buenos Aires
Ornelas
Jiquilpán de Juárez
Jacona de Plancarte
Purépero de Echaíz
Villa Jiménez
Acihuatl
Sayula
Mazamitla
Cotija de la Paz
Tangancícuaro de Arista
Chilchota
Zacapu
Autlán de Navarro
El Limón
Tonaya
Venustiano Carranza
Emiliano Zapata
El Grullo
Ferrería
Valle de Juárez
Quitupan
Tingüindín
Purificación
Corral de Piedra
Ciudad Guzmán
Tamazula de Gordiano
Tocumbo
San Miguel
Manuel M. Diéguez
Los Reyes de Salgado
Nacastillo
El Chico
Casimiro Castillo
Zapotitlán de Vadillo
Zapotiltic
La Sidra
Manantlán
La Cofradía
El Tecuán
Tecalitlán
Zipoco
Uruapan
Pátzcuaro
La Huerta
Peribán de Ramos
Cuautitlán
Minatitlán
Tonila
Jilotlán de Los Dolores
Tecuán
Tenacatita
Aquiles Serdán
Villa de Alvarez
Pihuamo
Buenavista Tomatlán
Cuastecomate
Cihuatlán
Coquimatlán
El Agostadero
Barra de Navidad
Tepalcatepec
Apatzingán de La Constitución
Manzanillo
Ixtlahuacán
Ahuijullo
Armería
Tecomán
El Guayabo
O C E A N O
P A C Í F I C O
D G O.
N A Y A R I T
A G U A S C A L I E N T E S
J A L I S C O
G U A N A J U A T O
M I C H O A C Á N
C O L I M A

JALISCO

COMUNICACIONES
SECRETARÍA DE INFRAESTRUCTURA, COMUNICACIONES Y TRANSPORTES

MÉXICO

SUPERFICIE 22 352 km² POBLACIÓN 16 992 418 hab.

Secretaría de Infraestructura, Comunicaciones y Transportes
Dirección General de Planeación

Esta carta geográfica fue coordinada y supervisada por la Dirección de Estadística y Cartografía. Para mayor información de la Infraestructura del Sector en el Estado dirijase al Centro SICT, ubicado en: Calle de la Igualdad No. 100, Col. Junta Local de Caminos, Santiago Tlaxomulco, C. P. 50280, Toluca, Méx.
2022

MÉXICO
A QUERÉTARO 50 km
F.C. A QUERÉTARO
A ESTACIÓN BERNAL
A IXMIQUILPAN 72 km
A ENTRONQUE CARR. 45 65 km
A HUAUCHINANGO 17 km
A TLAXCO 48 km
F.C. A APIZACO
A APIZACO 58 km
A APIZACO 25 km
A ESPERANZA 159
A MORELIA 99 km
A CD. ALTAMIRANO 114 km
A TIQUICHEO 114 km
A IXTAPA ZIHUATANEJO 201 km
A CD. ALTAMIRANO 53 km
A IGUALA 36 km
F.C. A IGUALA
A IGUALA 28 km
A ACATLÁN DE OSORIO 87 km
99°30'
99°45'
100°15'
20°00'
19°15'
18°30'
PACHUCA
TOLUCA
CDMX
CIUDAD DE MÉXICO
TLAXCALA
PUEBLA
CUERNAVACA
Belavita
Polotitlán
La Concepción
San Francisco Acaxuchitlaltongo
Chapantongo
Progreso
Mixquiahuala
Tulancingo
Santiago Tulantepec
Tlahuelilpan
Ajacuba
Tlaxcoapan
Tiangustongo
Apaxco
Tezontepec
Temascalapa
Tepeapulco
Ciudad Sahagún
Apan
Nopaltepec
Axapusco
Otumba de Gómez Farías
Emiliano Zapata
Calpulalpan
San Martín de las Pirámides
Teotihuacán de Arista
Tecámac
Tepexpan
Acolman de Nezahualcoyotl
Papalotla
Tepetlaoxtoc
Chiautla
Texcoco
Atenco
San Miguel Coatlinchán
Chicoloapan de Juárez
Coatepec
Chimalhuacán
Cd. Nezahualcoyotl
Los Reyes
Ixtapaluca
Xico
San Martín Cuautlalpan
Chalco
Tlalmanalco de Velázquez
San Martín Texmelucán
San Rafael
Temamatla
Tenango del Aire
Santiago Cuauhtenco
Ayapango
Amecameca de Juárez
Paso de Cortés
Tlamacas
Cholula
Juchitepec de Mariano Riva Palacio
Tecalco
San Juan Tehuixtitlán
Tepetlixpa
Atlautla de Victoria
Tlalnepantla
Tepoztlán
Tlayacapan
Atlatlahucan
Ecatzingo de Hidalgo
Yecapixtla
Tetela del Volcán
Atlixco
Izúcar de Matamoros
Tepexco
Cuautla
Ayala
Emiliano Zapata
Temixco
Tlaltizapán
Zacatepec
Tlaquiltenango
Jojutla de Juárez
Tepalcingo de Hidalgo
Tilzapotla
Buenavista de Cuellar
Taxco
Tetipac
Puente de Ixtla
Mazatepec
Tetecala de las Reformas
Miacatlán
Noxtepec Zaragoza
Pilcaya
Zacualpan
Tonatico
Ixtapan de la Sal
Zumpahuacán
Malinalco
Villa Guerrero
Coatepec Harinas
Almoloya de Alquisiras
Sultepec de Pedro Ascencio de Alquisiras
Tenancingo de Degollado
Ocuilan
Huitzilac
Tenango de Arista
Joquicingo
Texcalyacac
Xalatlaco
Calimaya de Díaz González
Metepec
San Mateo Atenco
Ocoyoacac
San Miguel Zinacantepec
Lerma de Villada
Xonacatlán
Almoloya de Juárez
Huixquilucán de Degollado
Cuajimalpa
Naucalpan de Juárez
Tlalnepantla
Temoaya
Villa Cuauhtémoc
Santa Ana Jilotzingo
Villa Victoria
San Diego
Zitácuaro
San José Villa de Allende
Asunción Donato Guerra
Ixtapan del Oro
Amanalco de Becerra
Valle de Bravo
Nuevo Santo Tomás de los Platanos
Avándaro
Otzoloapan
Zacazonapan
La Punta
Temascaltepec de González
Campanario
El Vallecito
San Simón de Guerrero
Luvianos
Texcaltitlán
Tejupilco de Hidalgo
Tiquicheo
Nanchititla
Bejucos
Cerro del Campo
Amatepec
San Miguel Totomaloya
Tlatlaya
Palmar Grande
Limón Grande
Cutzamala de Pinzón
Peña El Órgano
San Antonio del Rosario
Ciudad Altamirano
Ciudad. Hidalgo
Angangueo
Carmona
Ixtlahuaca de Rayón
San Ana Nichi
Jiquipilco
Jocotitlán
Tlalpujahua
El Oro de Hidalgo
San Felipe del Progreso
Atlacomulco de Fabela
Chapa de Mota
San Bartolo Morelos
Jilotepec de Molina
Tepeji de Ocampo (Tepeji del Río)
Villa del Carbón
El Gavillero
Nicolás Romero
Las Moras
Coyotepec
Tepotzotlán
Cuautitlán
Cuautitlán Izcalli
Coacalco
Tezoyuca
Chinconcuac
Atenco
Santa Ana Jilotzingo
Acambay
Temascalcingo de J. Ma. Velazco
Santiago Coachochitlán
Timilpan
Dovini
Los Pilares
Canalejas
Soyaniquilpan
Tula de Allende
San José Deguedo
Junica
San Joaquín
Aculco de Espinosa
Mahuelilpan
Hueypoxtla
Tezmaluyac
Huehuetoca
Zumpango de Ocampo
Tizayuca
Tepeji del Río
Tepeji de Ocampo
Tepeji del Río
Tepeji de Ocampo
Tepeji del Río
Tepeji de Ocampo

COMUNICACIONES
MICHOACÁN
SUPERFICIE 58 599 km²
POBLACIÓN 4 748 846 hab.
Secretaría de Infraestructura, Comunicaciones y Transportes
Dirección General de Planeación
Esta carta geográfica fue coordinada y supervisada por la Dirección de Estadística y Cartografía.
Para mayor información de la Infraestructura del Sector en el Estado diríjase al Centro SICT,
ubicado en: Periférico Paseo de la República No. 7040, Col. Rancho de los Ejidos, C. P. 58146,
Morelia, Mich.
2022
ESCALA GRÁFICA
ESCALA 1: 1 700 000
0 10 20 40 80 140 km
MORELIA
GUADALAJARA
COLIMA
Laguna de Chapala
Laguna Cuitzeo
Océano Pacífico
GUERRERO
MICHOACÁN

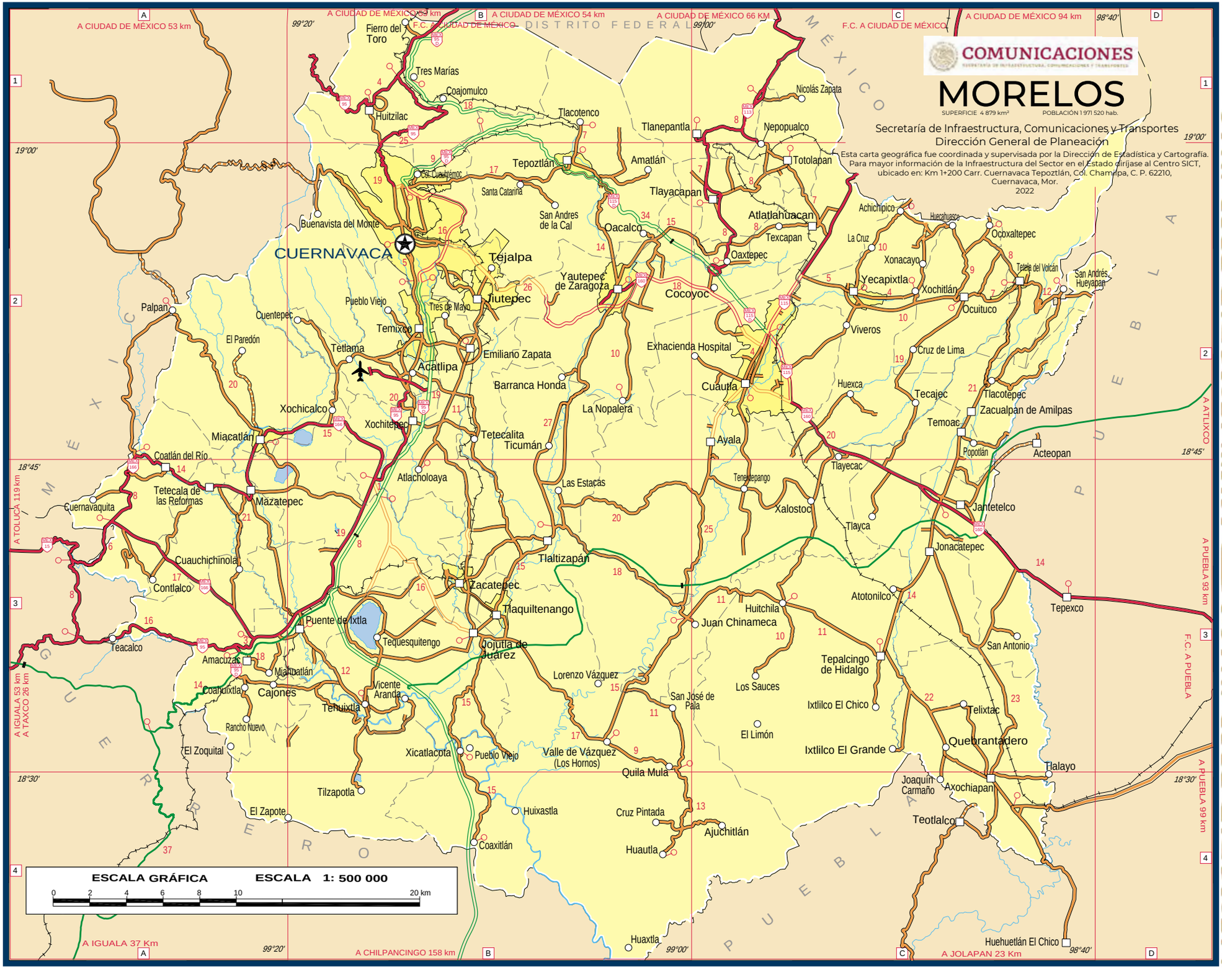
COMUNICACIONES
MORELOS
SUPERFICIE 4 879 km²
POBLACIÓN 1 971 520 hab.
Secretaría de Infraestructura, Comunicaciones y Transportes
Dirección General de Planeación
Esta carta geográfica fue coordinada y supervisada por la Dirección de Estadística y Cartografía.
Para mayor información de la Infraestructura del Sector en el Estado diríjase al Centro SICT,
ubicado en: Km 1+200 Carr. Cuernavaca Tepoztlán, Col. Chamilpa, C. P. 62210,
Cuernavaca, Mor.
2022
A CIUDAD DE MÉXICO 53 km
A CIUDAD DE MÉXICO 53 km
A CIUDAD DE MÉXICO 54 km
A CIUDAD DE MÉXICO 66 KM
A CIUDAD DE MÉXICO 94 km
F.C. A CIUDAD DE MÉXICO
DISTRITO FEDERAL
MÉXICO
PUEBLA
GUERRERO
CUERNAVACA
Fierro del Toro
Tres Marías
Coajomulco
Huitzilac
Tlacotenco
Tepoztlán
Cos. Cuauhtémoc
Santa Catarina
San Andres de la Cal
Buenavista del Monte
Amatlán
Tlayacapan
Tlanepantla
Nepopualco
Totolapan
Nicolás Zapata
Atlatlahucan
Texcapan
Oaxtepec
Oacalco
Tejalpa
Jiutepec
Yautepec de Zaragoza
Cocoyoc
Achichipico
Huecahuasco
La Cruz
Ocoxaltepec
Xonacayo
Yecapixtla
Xochitlán
Tepetlaoxtoc del Volcán
San Andrés Hueyapan
Ocuituco
Viveros
Cruz de Lima
Exhacienda Hospital
Cuautla
Huexca
Tecajec
Tlacotepec
Zacualpan de Amilpas
Temoac
Popotlán
Acteopan
Tlayecac
Ayala
Tenextepango
Xalostoc
Tlayca
Jantetelco
Jonacatepec
Tepexco
Atotonilco
Huitchila
Juan Chinameca
Tepalcingo de Hidalgo
Los Sauces
San Antonio
Ixtlilco El Chico
Telixtac
Quebrantadero
Ixtlilco El Grande
Tlalayo
Joaquín Carmaño
Axochiapan
Teotlalco
Huehuetlán El Chico
Palpan
Cuentepec
Pueblo Viejo
Tres de Mayo
Temixco
El Paredón
Tetlama
Acatlipa
Emiliano Zapata
Barranca Honda
La Nopalera
Xochicalco
Xochitepec
Tetecalita
Ticumán
Miacatlán
Coatlán del Río
Atlacholoaya
Las Estacas
Tetecala de las Reformas
Mazatepec
Cuernavaquita
Cuauchichinola
Contlalco
Tlaltizapán
Zacatepec
Tlaquiltenango
Puente de Ixtla
Tequesquitengo
Jojutla de Juárez
Teacalco
Amacuzac
Miacatlán
Coatlixtla
Cajones
Vicente Aranda
Tehuixtla
Rancho Nuevo
El Zoquital
Lorenzo Vázquez
San José de Pala
El Limón
Xicatlacotla
Pueblo Viejo
Valle de Vázquez (Los Hornos)
Quila Mula
Tilzapotla
El Zapote
Huixastla
Cruz Pintada
Ajuchitlán
Huautla
Coaxitlán
Huaxtla
A TOLUCA 119 km
A IGUALA 53 km
A TAXCO 26 km
A IGUALA 37 Km
A CHILPANCINGO 158 km
A JOLAPAN 23 Km
A ATLIXCO
A PUEBLA 93 km
F.C. A PUEBLA
A PUEBLA 99 km
ESCALA GRÁFICA
ESCALA 1: 500 000
0 2 4 6 8 10 20 km
99°20'
99°00'
98°40'
19°00'
18°45'
18°30'

MORELOS

COMUNICACIONES
SECRETARÍA DE INFRAESTRUCTURA, COMUNICACIONES Y TRANSPORTES
NAYARIT
SUPERFICIE 27 857 km²
POBLACIÓN 1 235 456 hab.
Secretaría de Infraestructura, Comunicaciones y Transportes
Dirección General de Planeación
Esta carta geográfica fue coordinada y supervisada por la Dirección de Estadística y Cartografía.
Para mayor información de la Infraestructura del Sector en el Estado diríjase al Centro SICT,
ubicado en: Av. Tecnológico Oriente No. 4300, Libramiento Carretero,
Col. Poniente de San Cayetano, C. P. 63194, Tepic, Nay.
2022
HORA OFICIAL DEL CENTRO
HORA OFICIAL DEL PACÍFICO
A MAZATLÁN 153 Km.
F.C. A MAZATLÁN
Océano Pacífico
Islas Marías
Isla San Juanito
Isla María Madre
Isla María Magdalena
Isla María Cleofas
Islas Las tres Marietas
Isla Isabel
Isla La Peña
Los Llanitos
Barbacoa
La Mina
San Andrés Milpillas
La Escondida
Escuinapa de Hidalgo
Las Cabras
San Francisco del Caimán
Agua Caliente
El Tepehuaje
El Maguey
La Lagunita
Huajicori
El Carrizal
Teacapan
El Aguaje
Acaponeta
San Diego de Alcalá
Santa Cruz
Santa Teresa
Santa María de Huazamota
San Cayetano
Pajaritos
Tecuala
El Zapote
El Resbalón
Playas Novillero
Quimichis
Milpas Viejas
San Blasito
Dolores
Cofradía
Arroyo Santiago
Barbechitos
Alondra
Los Morillos
Los Maya
Los Platos
Teponahuaxtla
El Cangrejo
Jesús María
Palmar de Cuautla
Antonio R. Laureles
Francisco Villa
El Pescadero
El Mil
El Rosario
Santa Bárbara
El Famoso
Zomatlán
San Juan Bautista
Rosamorada
Los Pericos
Los Arrayanes
Pericos
Dieciocho de Marzo
Paso Real del Bejuco
Santa Cruz
La Palma
Ixcatán del Pozolillo
Corral de Peñitas
Los Sabinos
Huaynamota
El Encino
Tuxpan
Ruiz
El Taiste
Guadalupe de Ocotán
Mayorquín
Mexcaltitán
Caramota
Las Parejas
El Manguito
Enbarcadero Betanga
El Limón
Yago
Paso Real de Cahuipa
El Sauz
Bolaños
Campo de los Limones
Santiago Ixcuintla
Nanchi
El Tambor
Chimaltitán
Toro Mocho
Villa Hidalgo
Puente de Camotlán
Playa Los Corchos
El Crucero de San Blas
Caleras de Cofrados
Higuera Gorda
Huajimic
San Martín de Bolaños
Laureles y Góngora I
El Huapango
La Chiripa
Francisco I. Madero
Ahupan
Naranjito del Copal
El Viejo
Trapichillo
Santiago de Pochotitán
El Saucito
Mesa de Tortuga
San Blas
Mecatán
El Roble
El Platano
San Juan de Ixtapa
La Bajada
TEPIC
Miguel Hidalgo
El Pinal
Santa Cruz
El Rebaje
Xalisco
San Cayetano
San José de Mojarras
El Trapiche
Pantanal
La Laguna
El Burúato
San Pelayo
Platanitos
Los Guajolotes
La Cofradía
Los Fortines
Platanitos
La Yesca
La Cienega
Ixtapan de la Concepción
Mezcales
Miravalles
Santa María del Oro
La Estanzuela
Los Terreros
Compostela
San Pedro Lagunillas
Santa Fe
El Ciruelo
La Escondida
Zacualpan
Tequepexpan
San Antonio
Cofradía
Chacala
Las Varas
Mazatán
Juan Escutia
El Ahualamo
Jalpa Grande
Rosa Blanca
Paso de las Flores
Jala
Cofradía de Juanacatlán
Altavista
Jomulco
Zapotán
El Marquesado
Sta. María Jaltemba
Cuastecomate
Ahuacatlán
Los Ayala
Los Tepetates
El Tamarindo
Ixtlán del Río
Minitas
Fortuna de Vallejo
Aguamilpa
Santa Cruz de Camotlán
El Pilón
Magdalena
San Francisco
Los Mezquites
El Rosario
Sayulita
Tepuzhucán
Amatlán de Cañas
Tequila
El Colomo
Valle de Banderas
San Marcos
Antonio Escobedo
Punta de Mita
Higuera Blanca
San Juan de Abajo
Bucerías
Pie de la Cuesta
Cruz de Huanacaxtle
El Chino
Jesús María
Puerto Vallarta
PUENTE AMECA (ING. MANUEL LÓPEZ DE LA VEGA) CUOTA
Ameca
Mascota
Estanzuela
A ENT. CARR. 80 - 213 Km.
A GUADALAJARA 82 Km.
F.C. A GUADALAJARA
A GUADALAJARA 103 Km.
ESCALA GRÁFICA
0 10 20 30 60 km
ESCALA 1: 1 300 000

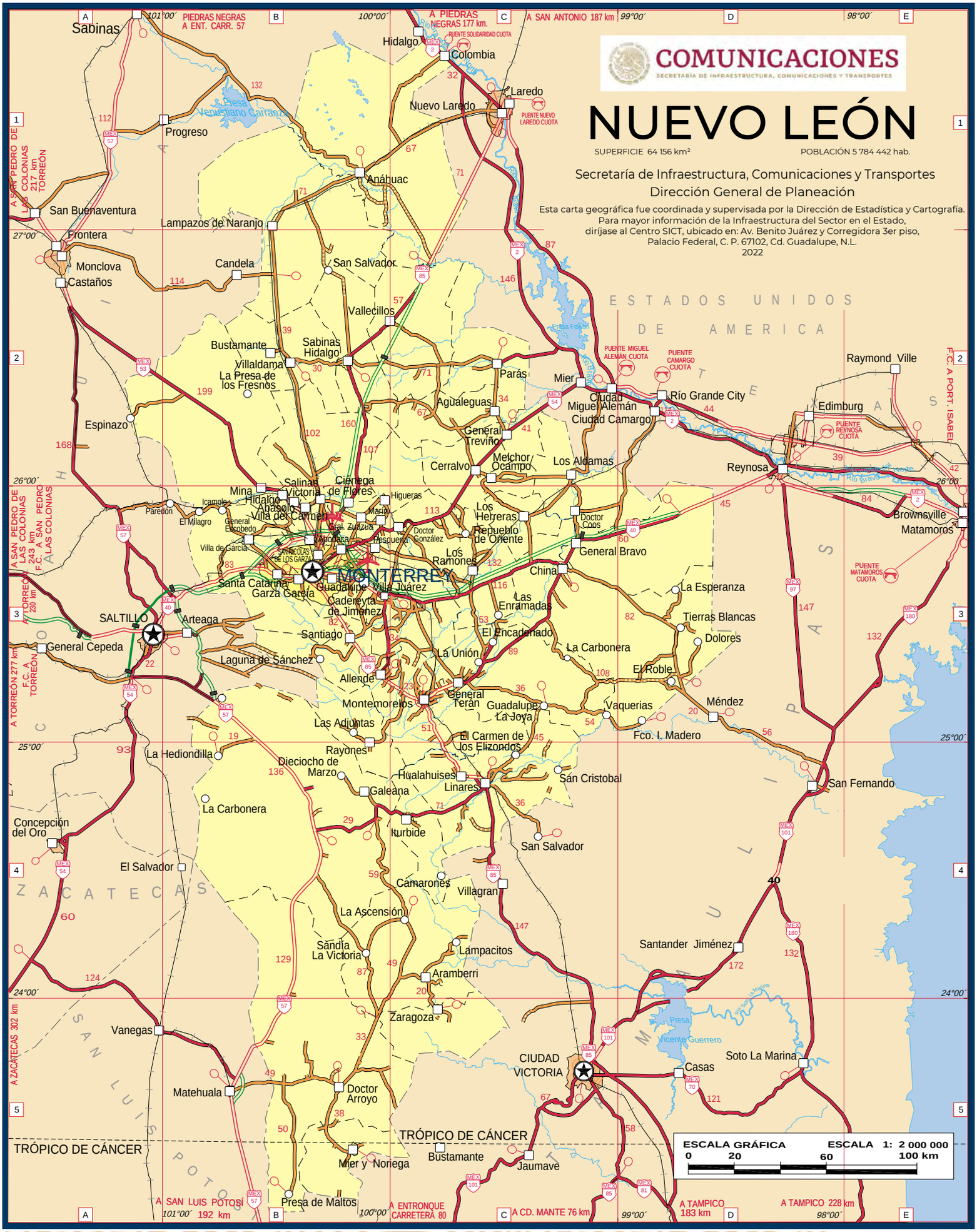
COMUNICACIONES
SECRETARÍA DE INFRAESTRUCTURA, COMUNICACIONES Y TRANSPORTES
NUEVO LEÓN
SUPERFICIE 64 156 km²
POBLACIÓN 5 784 442 hab.
Secretaría de Infraestructura, Comunicaciones y Transportes
Dirección General de Planeación
Esta carta geográfica fue coordinada y supervisada por la Dirección de Estadística y Cartografía.
Para mayor información de la Infraestructura del Sector en el Estado,
diríjase al Centro SICT, ubicado en: Av. Benito Juárez y Corregidora 3er piso,
Palacio Federal, C. P. 67102, Cd. Guadalupe, N.L.
2022
ESTADOS UNIDOS DE AMERICA
MONTERREY
SALTILLO
CIUDAD VICTORIA
TRÓPICO DE CÁNCER
ESCALA GRÁFICA
ESCALA 1: 2 000 000
0 20 60 100 km
Sabinas
Hidalgo
Colombia
Laredo
Nuevo Laredo
Progreso
Anáhuac
San Buenaventura
Frontera
Monclova
Castaños
Lampazos de Naranjo
Candela
San Salvador
Vallecillos
Bustamante
Villaldama
La Presa de los Fresnos
Sabinas Hidalgo
Parás
Mier
Ciudad Miguel Alemán
Ciudad Camargo
Río Grande City
Raymond Ville
Edimburg
Agualeguas
General Treviño
Espinazo
Cerralvo
Melchor Ocampo
Los Aldamas
Reynosa
Brownsville
Matamoros
Mina
Salinas Victoria
Ciénega de Flores
Higueras
Los Herreras
Doctor Coss
General Bravo
China
Santa Catarina
Garza Garcia
Guadalupe
Villa Juárez
Cadereyta de Jiménez
Los Ramones
Las Enramadas
La Esperanza
Tierras Blancas
Dolores
Arteaga
General Cepeda
Santiago
El Encadenado
La Unión
La Carbonera
El Roble
Laguna de Sánchez
Allende
Montemorelos
General Terán
Guadalupe
La Joya
Vaquerias
Méndez
Fco. I. Madero
Las Adjuntas
El Carmen de los Elizondos
La Hediondilla
Rayones
Dieciocho de Marzo
Hualahuises
Linares
San Cristobal
San Fernando
Galeana
La Carbonera
Concepción del Oro
Iturbide
San Salvador
El Salvador
Camarones
Villagran
La Ascensión
Sandia
La Victoria
Lampacitos
Santander Jiménez
Aramberri
Zaragoza
Vanegas
Soto La Marina
Casas
Matehuala
Doctor Arroyo
Mier y Noriega
Bustamante
Jaumave
Presa de Maltos
A SAN LUIS POTOSÍ 192 km
A ENTRONQUE CARRETERA 80
A CD. MANTE 76 km
A TAMPICO 183 km
A TAMPICO 228 km
A ZACATECAS 302 km
A TORREON 277 km
A SAN PEDRO DE LAS COLONIAS 217 km
A SAN PEDRO DE LAS COLONIAS 243 km
A SAN ANTONIO 187 km
A PIEDRAS NEGRAS 177 km.
PIEDRAS NEGRAS A ENT. CARR. 57
PUENTE SOLIDARIDAD CUOTA
PUENTE NUEVO LAREDO CUOTA
PUENTE MIGUEL ALEMÁN CUOTA
PUENTE CAMARGO CUOTA
PUENTE REYNOSA CUOTA
PUENTE MATAMOROS CUOTA
Presa Venustiano Carranza
Presa Falcón
Río Bravo
Presa Vicente Guerrero
ZACATECAS
SAN LUIS POTOSÍ
TAMAULIPAS
COAHUILA

COMUNICACIONES
SECRETARÍA DE INFRAESTRUCTURA, COMUNICACIONES Y TRANSPORTES
OAXACA
SUPERFICIE 93 758 km²
POBLACIÓN 4 132 148 hab.
Secretaría de Infraestructura, Comunicaciones y Transportes
Dirección General de Planeación
Esta carta geográfica fue coordinada y supervisada por la Dirección de Estadística y Cartografía.
Para mayor información de la Infraestructura del Sector en el Estado, diríjase al Centro SICT,
ubicado en: Km 6+500 Carr. Cristóbal Colón, Tramo Oaxaca - Tehuantepec,
C. P. 68100, Oaxaca, Oax.
2022
Golfo de México
Golfo de Tehuantepec
Océano Pacífico
OAXACA
Veracruz
Boca del Río
Alvarado
Cd. Lerdo de Tejada
Tlacotalpan
Cosolapa
Tierra Blanca
Cosamaloapan
Gabino Barreda
San Andrés Tuxtla
Coatzacoalcos
Minatitlán
Acayucan
Sayula de Alemán
Papaloapan
San Juan Bautista Tuxtepec
Loma Bonita
Tehuitzingo
Acatlán de Osorio
Cosoltepec
Santiago Chazumba
Tecomatlán
Xochihuehuetlán
Chila
Huajuapan de León
Tlapa de Comonfort
Silacayoapam
Coalcoyán de Las Flores
Río Venado
Putla de Guerrero
Buenavista
Cuajinicuilapa
Santiago Tapextla
Corralero
Sta. Ma. Chicometepec
San José del Progreso
Río Grande
Puerto Escondido
Mazunte
Puerto Ángel
Tangolunda
Sta. Cruz Huatulco
Salina Cruz
Santiago Astatla
Merced de Potrero
Pluma Hidalgo
Santa María Colotepec
San Juan Viejo
San Pedro Pochutla
San Bartolomé Loxicha
San Gabriel Mixtepec
Santos Reyes Nopala
Sta. Catarina Juquila
Tataltepec de Valdés
Santiago Jamiltepec
Piedra Blanca
Mihuatán
El Ciruelo
Santiago Llano Grande
Sta. Ma. Ipalpa
Tutixtlahuaca
Santa Cruz Zenzontepec
San Juan Colorado
Stgo. Pinotepa Nacional
Llano Grande
Independencia
Stgo. Amoltepec
La Reforma
Guadalupe
San Juan Cabeza de Río
Stgo. Yosondúa
Sta. Ma. Yolotepec
Sta. Ma. El Yucubiti
San Miguel El Grande
Chalcatongo de Hidalgo
Sta. Ma. Tataltepec
Heróica Cd. de Tlaxiaco
Santiago Juxtlahuaca
Stgo. del Río
Sto Niño La Raya
San Andrés Tepetlapa
Santiago Tamazola
San Jorge Nuchita
Huajolotitlán
San Miguel Amatitlán
Tezoatlán
Tepelmeme de Morelos
San Juan Bautista Coixtlahuaca
Tamazulapan del Progreso
Sta. Ma. Natívitas
San Juan Tepescolula
San Antonio Monteverde
San Vicente Nuñú
Magdalena Jaltepec
San Andrés Nuxiño
Asunción Nochixtlán
San Miguel Chicahua
San Pedro Jalpetongo
San Juan Bautista Cuicatlán
Cuyamecalco Villa de Zaragoza
Teotitlán de Flores Magón
San Fco. Huehuetlán
San Felipe Jalapa de Díaz
San Fco. Chapulapa
San Fco. Telixtlahuaca
San Pedro y San Pablo Ayutla
San Juan Bautista Jayacatlán
Abejones
Quiotepec
Cerro Mojarra
Temascal
San Lucas Ojitlán
Paso Caña
San José Chiltepec
El Cedral
San Felipe Usila
Monte Negro
Ayotzintepec
Monte Rosa
Bella Vista
Villa Guerrero
El Paraíso
San Juan Lalana
Santiago Lalopa
Ixtlán de Juárez
San Ildefonso Villa Alta
Santiago Choapan
Totontepec Villa de Morelos
Zoogocho
Santiago Zacatepec
Santa María Alotepec
San Pedro y San Pablo Ayutla
Díaz Ordaz
San Bartolo Albarradas
Sto. Domingo Tepuxtepec
San Lucas Camotlán
Guigovelaga
Santiago Lachiguiri
Sta. Ma. Guienagati
Soledad Salinas
Santa Ana Tavela
Nejapa de Madero
Sta. María Jalapa del Marqués
Santa María Mixtequilla
Santo Domingo Tehuantepec
San Bartolo Yautepec
Santa María Ecatepec
San Matías Petacaltepec
San Pedro Huamelula
Santo Domingo Ozolotepec
San Juan Ozolotepec
San José del Pacífico
San Cristóbal Amatlán
San José Lachiguiri
San Carlos Yautepec
San Pedro Martir Quiechapa
Miahuatlán de Porfirio Díaz
San Bernardo Mahuatlán
San Jerónimo Coatlán
San Pablo Coatlán
Sta. María Zoquitlán
San Pedro Tololapan
Yaxe
Ocotlán de Morelos
Tlacolula de Matamoros
Zaachila
Roalo
Zimatlán de Álvarez
San Antonio El Alto
Santa María Lachixío
Tierra Colorada
La Pe
Ejutla de Crespo
San Miguel Sola de Vega
San Jacinto Tlacotepec
Sta. Ma. Ipalpa
Cd. Ixtepec
La Ventosa
Juchitán de Zaragoza
Chicapa de Castro
Unión Hidalgo
Guamúchil
San Fco. Ixhuatán
Rincón Juárez
Chahuites
Arriaga
Embarcadero
Santa María del Mar
Niltepec
El Porvenir
San Miguel Chimalapa
Santa María Chimalapa
Triunfo de Madero
Cintalapa
Rodolfo Figueroa
Palomares
Cuauhtémoc
Chalchijapa
La Esmeralda
Río Uxpanapa
Boca del Monte
San Juan Guichicovi
Matías Romero
Sto. Domingo Petapa
Nizaconeró
Plan de San Luis
Suchilapan
Punta Antón Lizardo
Punta Puntillas
Punta Roca Partida
Punta El Barco
Punta El Campanario
Punta San Juan
Punta Maldonado
Callejón del Rómulo
Punta Galera
Punta Embarcadero
Isla La Blanca
Bahías de Huatulco
Punta La India
Punta El Sacrificio
Punta Chivo
Isla Pacífico
Isla Panzada
Isla Pinchechal
Isla Pinitos
Isla Pinzón
Isla Pinzón Chico
Isla Pinzón Grande
Isla Pinzón Chico
Isla Pinzón Grande
Isla La Cruz
Isla La Cruz
Isla La Cruz

COMUNICACIONES

SECRETARÍA DE INFRAESTRUCTURA, COMUNICACIONES Y TRANSPORTES

PUEBLA

SUPERFICIE 34 310 km² POBLACIÓN 6 583 278 hab.

Secretaría de Infraestructura, Comunicaciones y Transportes

Dirección General de Planeación

Esta carta geográfica fue coordinada y supervisada por la Dirección de Estadística y Cartografía.
Para mayor información de la Infraestructura del Sector en el Estado, diríjase al Centro SICT,
ubicado en: Carr. Federal Puebla - Santa Ana Chautempan No. 11403,
Col. Industrial San José El Conde, C. P. 72019, Puebla, Pue.
2022

PUEBLA

COMUNICACIONES
SECRETARÍA DE INFRAESTRUCTURA, COMUNICACIONES Y TRANSPORTES

QUERÉTARO

SUPERFICIE 11 691 km² POBLACIÓN 2 368 467 hab.

Secretaría de Infraestructura, Comunicaciones y Transportes
Dirección General de Planeación

Esta carta geográfica fue coordinada y supervisada por la Dirección de Estadística y Cartografía. Para mayor información de la Infraestructura del Sector en el Estado, diríjase al Centro SICT, ubicado en: Av. Constituyentes Poniente No. 174, Col. Mariano de las Casas, C. P. 76037, Santiago de Querétaro, Qro.
2022

COMUNICACIONES
SECRETARÍA DE INFRAESTRUCTURA, COMUNICACIONES Y TRANSPORTES
QUINTANA ROO
SUPERFICIE 44 705 km²
POBLACIÓN 1 857 985 hab.
Secretaría de Infraestructura, Comunicaciones y Transportes
Dirección General de Planeación
Esta carta geográfica fue coordinada y supervisada por la Dirección de Estadística y Cartografía.
Para mayor información de la Infraestructura del Sector en el Estado, diríjase al Centro SICT,
ubicado en: Av. Insurgentes No. 410 entre Nápoles y Génova, Col. 20 de Noviembre,
C. P. 77038, Chetumal, Q. Roo.
2022
Golfo de México
Mar Caribe
(Mar de las Antillas)
Isla Boca Iglesias
Isla Mujeres
Punta Sam
El Meco
Cancún
Puerto Juárez
Chiquila
Unión Ganadera
Unión Agrícola
Tres Marías
Santa Ana
Quintana
Leona Vicario
Lázaro Cárdenas
Kantunilkin
Nuevo Valladolid
Leona Vicario
El Crucero
Puerto Morelos
Emiliano Zapata
B. Juárez
San Luis
X-Can
El Naranjal
Heróica de Nacozarí
Playa del Carmen
Punta Laguna
Chemax
Mizal
Valladolid
Tekom
Molas
Punta Norte
X Caret
Cozumel
Yaxché
Cobá
Xiu Iub
Chanchén
Hondzonot
Chanchén Palmar
X-Tobil
Yalchén
Tepich
Tac´Chivo
U. A. Tan Kah
Tulúm
El Paraíso
El Cedral
Celarain
San Ramón
Chun-Yah
Yodzonot Chico
Progreso
Caucel
MÉRIDA
Muna
Ticul
Santa Elena
Tekax
Peto
Ichmul
X-Queol
Petulillo
Abal
Santa Rosa
Sabán
San Felipe Oriente
Dzoyola
San José
Tuzik
Tixcacal Guardia
San Antonio Nuevo
El Playón
Punta Allen
Vigía Chico
Boca Paila
Tobxilá
Dziuché
San Diego
San Antonio Tuk
Xcobilacal
Carral
Tigre Grande
Candelaria
Kankab-Chén
José María Morelos
Yaxley
X-Pichil
Xyatil
Polyuc
Dzula
Chunhuhub
Felipe Carrillo Puerto
Laguna Kaná
U. Ganadera
Naranjal Poniente
Chan Santa Cruz Poniente
Petcacab
Reforma Agraria
Chacchoben
Cafetal
Maya Balam
Caan Lumil
Blanca Flor
Reforma
Altos de Sevilla
Isidro Fabela
Miguel Alemán
Nuevo Caanán
California
La Libertad
Nuevo Becar
El Cedral
San Pedro Peralta
Bacalar
Úrsulo Galván (Raudales)
Comitán de las Flores
Calderitas
Huay - Pix
CHETUMAL
Subteniente López
Juan Sarabia
COROZAL
Mahahual
Tzucox
El Uvero
El Placer
Pulticub
Tampalám
Ziquipal
Puerto Arturo
Pozo Pirata
El Naranjal
Zafarrancho
La Pimienta
Gavilanes Ramonal
Santa Lucía
Nueva Loria
San Isidro Poniente
Nuevo Put
Put
Xmaben
Nuevo Tabasco
Caanán
Jesús Martínez Ross
Graciano Sánchez
Manuel Ávila Camacho
Progreso
Río Verde
Melchor Ocampo
Tomás Aznar B.
X-Pujil
La Lucha
Caobas
Nicolás Bravo
Kohunlich
Unidad Ganadera
Nuevo Progreso
Polo Norte
C. Colón
Dos Aguadas
Tres Garantías
Plan de Ayala
Álvaro Obregón I
Ingenio
Álvaro Obregón
Cacao
Agua Blanca
ORANGE WALK
Tomás Garrido Canabal
Revolución
Dos Naciones
Dos Lagunas
Ojo de Agua
Justo Sierra
Arroyo Negro
La Unión
La Aguada
Santa Rosa
Xcalak
Santa Cecilia
Banco Chinchorro
Los límites Estatales de Quintana Roo y Campeche
Meridiano de Garbutt
A HUNUCMÁ 14 Km
A UMÁN 18 Km
A MUNA 23 Km
A BOLONCHÉN DE REJON 55 Km
A DZIBALCHÉN
A ESCÁRCEGA 149 Km
ESCALA GRÁFICA
ESCALA 1: 1 600 000
0 10 20 30 60 100 km

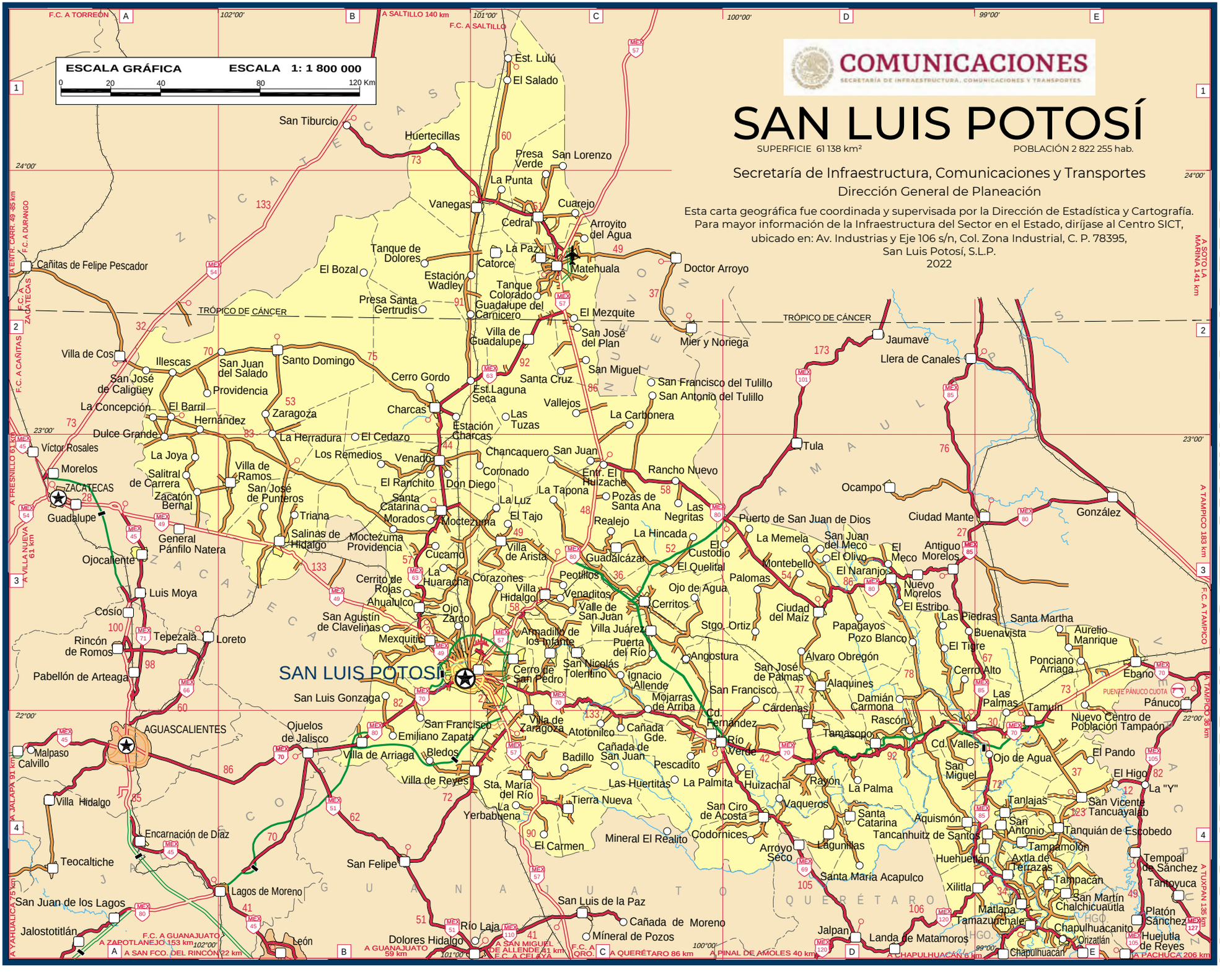

SAN LUIS POTOSÍ

COMUNICACIONES
SECRETARÍA DE INFRAESTRUCTURA, COMUNICACIONES Y TRANSPORTES
SINALOA
SUPERFICIE 57 365 km²
POBLACIÓN 3 026 943 hab.
Secretaría de Infraestructura, Comunicaciones y Transportes
Dirección General de Planeación
Esta carta geográfica fue coordinada y supervisada por la Dirección de Estadística y Cartografía.
Para mayor información de la Infraestructura del Sector en el Estado, diríjase al Centro SICT,
ubicado en: Av. Federalismo No. 431 Sur, Col. Recursos Hidráulicos, C.P. 80100,
Culiacán, Sin.
2022
SONORA
CHIHUAHUA
DURANGO
NAYARIT
Golfo de California
(Mar de Cortés)
Océano Pacífico
TRÓPICO DE CÁNCER
CULIACÁN
Navojoa
Las Bocas
Batopilas
La Reforma
Estación Huitis
Choix
San Pantaleón
Buyubampo
El Fuerte
Hoyanco
Chinobampo
Mesa El Frijol
Gustavo Díaz Ordaz
El Jitzamurí
Poblado Chico
Poblado Seis
El Ranchito
Mulanjey
Barobampo
San Blas
La Choya
San Miguel de los Orrantia
Higuera de Zaragoza
Ahome
El Carrizal
Ocoroni
Sinaloa de Leyva
Porohui
El Paso y Anexas
Surutato
Tacuxiapa
Guadalupe y Calvo
Los Mochis
Naranjo
El Pueblito
Llano Grande
PUENTE SINALOA CUOTA
El Colorado
Plan de Guadalupe
Bachoco
Camagüey
Estación Bamoa
Los Tepehuajes
San José del Barranco
Los Frailes
Topolobampo
Corerepe
Huitussi
El Cubilete
Guasave
Ciénega de Casal
El Huejote
Santiago de los Caballeros
San Ignacio
El Caracol
Las Brisas
Guamúchil
Mocorito
El Huacal
Ciénega de los Frailes
El Tortugo
Angostura
Badiraguato
Las Glorias
Playa Colorada
El Espejo
El Playón
Valentín Gómez Farías
Costa Azul
La Reforma
San Fco.
Varejonal
Ciénega de Nta. Señora
Ojito de Camellones
Paredones
El Tepuche
Tamazula
Mojolo
El Bledal
Culiacancito
Cinco Hermanos
Navolato
Sanalona
Dautillos
Las Flechas
El Vichi
Nuevo Altata
Altata
Col. Hidalgo
Sataya
Costa Rica
La Llama
El Castillo
Monte Verde
Santa Cruz de Alaya
Los Puentes
El Salado
El Carrizal
Higueras de Padilla
Cosalá
Las Arenitas
Vado Hondo
El Dorado
Las Flores
El Conchal
Baila
Guadalupe de los Reyes
Jacuixtitla
Villamoros
Laguna Caracachi
Salto Chico
Tayoltita
Las Vegas (La Tasajera)
Ensenada de Elota
Sta. Rosa
Elota
La Cruz
San Ignacio
Tepehuaje
Ceuta
Tepalcate
Ixpalino
La Labor
El Salto
Los Arrayanes
El Crucero de Coyotitán
Estación Dimas
El Limón de los Peraza
El Quelite
Puente El Quelite
La Noria
Mármol
Tepuxtla
Los Zapotes
La Petaca
Concordia
San Lorenzo
Los Cerritos
Villa Unión
Mazatlán
Agua Caliente
Isla de Piedra
Barrón
Plomosas
Matatán
Teodoro Beltrán
Rosario
Matadero
Loma Grande
Agua Verde
Las Cabras
Escuinapa de Hidalgo
Isla del Bosque
El Mezcal
La Tambora
Cristo Rey
Teacapan
El Aguaje
Acaponeta
Tecuala
A CD. OBREGÓN 151 km
F.C. A HERMOSILLO
HORA OFICIAL DEL CENTRO
HORA OFICIAL DEL PACÍFICO
TRANSBORDADOR A LA PAZ
A DURANGO 109 km
F.C. A TEPIC
A TEPIC 141 km
ESCALA GRÁFICA
ESCALA 1: 2 000 000
0 10 20 40 80 120 Km

COMUNICACIONES
SECRETARÍA DE INFRAESTRUCTURA, COMUNICACIONES Y TRANSPORTES
SONORA
SUPERFICIE 179 355 km²
POBLACIÓN 2 944 840 hab.
Secretaría de Infraestructura, Comunicaciones y Transportes
Dirección General de Planeación
Esta carta geográfica fue coordinada y supervisada por la Dirección de Estadística y Cartografía.
Para mayor información de la Infraestructura del Sector en el Estado, diríjase al Centro SICT,
ubicado en: Blvd. García Morales No. 215, Col. El Llano, C. P. 83210,
Hermosillo, Son.
2022
ESTADOS UNIDOS DE AMÉRICA
HERMOSILLO
Océano Pacífico
Golfo de California
ESCALA GRÁFICA
ESCALA 1:3 000 000
0 20 40 80 160 km

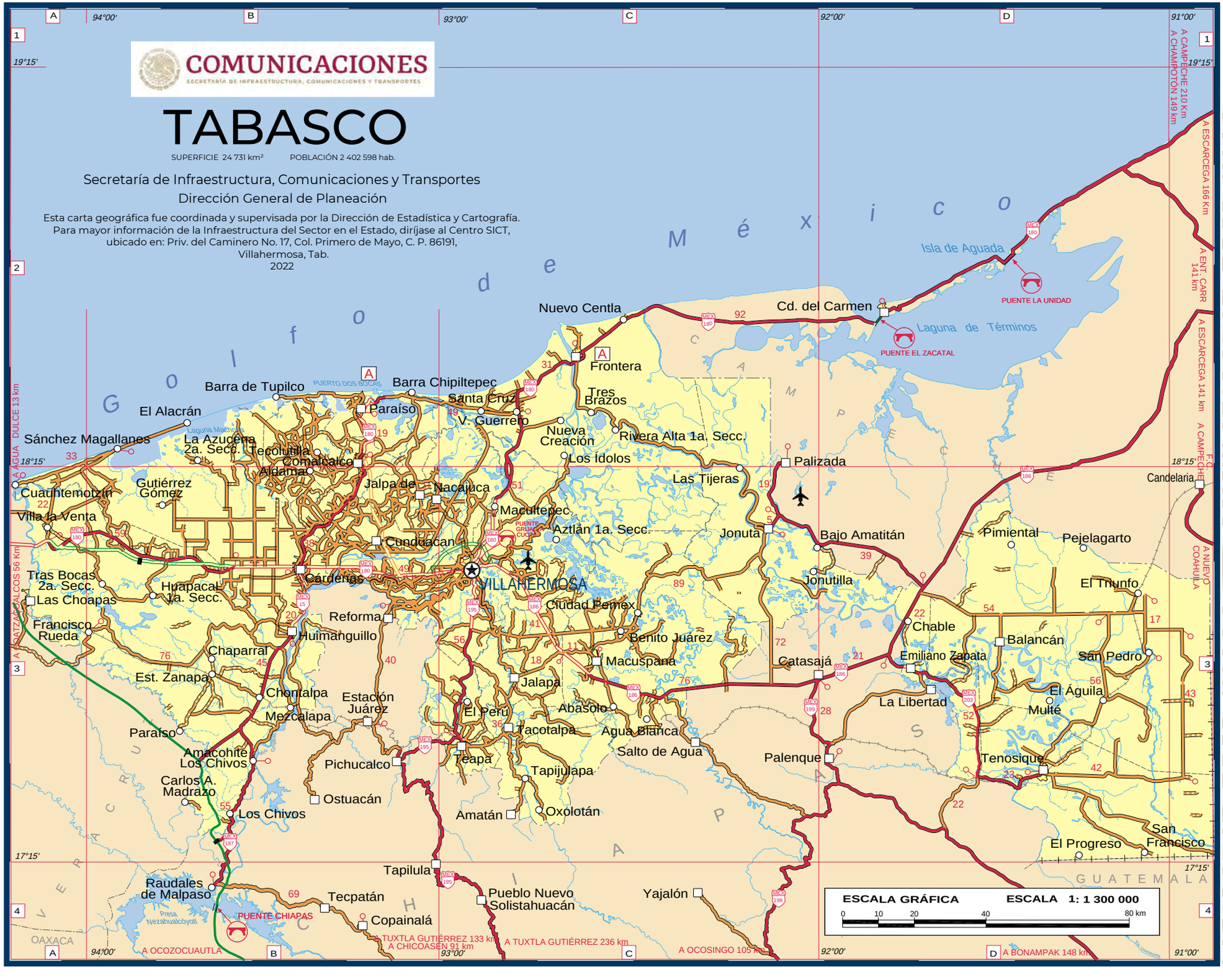
COMUNICACIONES
SECRETARÍA DE INFRAESTRUCTURA, COMUNICACIONES Y TRANSPORTES
TABASCO
SUPERFICIE 24 731 km²
POBLACIÓN 2 402 598 hab.
Secretaría de Infraestructura, Comunicaciones y Transportes
Dirección General de Planeación
Esta carta geográfica fue coordinada y supervisada por la Dirección de Estadística y Cartografía.
Para mayor información de la Infraestructura del Sector en el Estado, diríjase al Centro SICT,
ubicado en: Priv. del Caminero No. 17, Col. Primero de Mayo, C. P. 86191,
Villahermosa, Tab.
2022
Golfo de México
Laguna de Términos
Isla de Aguada
PUENTE LA UNIDAD
PUENTE EL ZACATAL
PUENTE GRIJALVA
PUENTE CHIAPAS
PUERTO DOS BOCAS
Laguna Machona
Presa Nezahualcóyotl
Nuevo Centla
Cd. del Carmen
Frontera
Tres Brazos
Barra de Tupilco
Barra Chipiltepec
Santa Cruz
V. Guerrero
Paraíso
El Alacrán
Sánchez Magallanes
La Azucena 2a. Secc.
Tecolutilla
Comalcalco
Aldama
Nueva Creación
Rivera Alta 1a. Secc.
Los ídolos
Palizada
Las Tijeras
Candelaria
Cuauhtemoctzin
Gutiérrez Gómez
Villa la Venta
Jalpa de Méndez
Nacajuca
Macultepec
Aztlán 1a. Secc.
Jonuta
Bajo Amatitán
Pimiental
Pejelagarto
Cunduacán
Tras Bocas 2a. Secc.
Las Choapas
Huapacal 1a. Secc.
Cárdenas
VILLAHERMOSA
Jonutilla
El Triunfo
Francisco Rueda
Reforma
Huimanguillo
Ciudad Pemex
Chable
Balancán
Benito Juárez
Emiliano Zapata
San Pedro
Chaparral
Macuspana
Catasajá
Est. Zanapa
Jalapa
Chontalpa
Estación Juárez
La Libertad
El Águila
Mezcalapa
El Perú
Abasolo
Multé
Paraíso
Tacotalpa
Agua Blanca
Salto de Agua
Palenque
Amacohite
Los Chivos
Pichucalco
Teapa
Tapijulapa
Tenosique
Carlos A. Madrazo
Ostuacán
Los Chivos
Amatán
Oxolotán
El Progreso
San Francisco
Tapilula
Raudales de Malpaso
Tecpatán
Pueblo Nuevo Solistahuacán
Yajalón
Copainalá
ESCALA GRÁFICA
ESCALA 1: 1 300 000
0 10 20 40 80 km
A CAMPECHE 210 Km
A CHAMPOTÓN 149 km
A ESCARCEGA 166 Km
A ENT. CARR 141 km
A ESCARCEGA 141 km
A CAMPECHE
F.C.
A NUEVO COAHUILA
A AGUA DULCE 13 km
A PARTAZÁ-ALCOS 56 Km
A TUXTLA GUTIÉRREZ 133 km
A CHICOASÉN 91 km
A TUXTLA GUTIÉRREZ 236 km
A OCOSINGO 105 km
A BONAMPAK 148 km
A OCOZOCUAUTLA
OAXACA
GUATEMALA
TABASCO

COMUNICACIONES
SECRETARÍA DE INFRAESTRUCTURA, COMUNICACIONES Y TRANSPORTES
TAMAULIPAS
SUPERFICIE 80 249 km²
POBLACIÓN 3 527 735 hab.
Secretaría de Infraestructura, Comunicaciones y Transportes
Dirección General de Planeación
Esta carta geográfica fue coordinada y supervisada por la Dirección de Estadística y Cartografía.
Para mayor información de la Infraestructura del Sector en el Estado, diríjase al Centro SICT,
ubicado en: Av. América Española No. 273, Col. Pedro Sosa, C. P. 87189,
Cd. Victoria, Tamps.
2022
ESTADOS UNIDOS DE AMÉRICA
Golfo de México
TRÓPICO DE CÁNCER
CIUDAD VICTORIA
MONTERREY
SALTILLO
Nuevo Laredo
Laredo
Nva. Ciudad Guerrero
Cd. Miguel Alemán
Mier
Río Grande City
Ciudad Camargo
Reynosa
Mc Allen
Harlingen
Brownsville
Matamoros
Río Bravo
Ciudad Madero
Tampico
Tampico Alto
Altamira
Tula
Jaumave
Palmillas
Llera de Canales
Gómez Farías
Xicoténcatl
Cd. Mante
Ocampo
Antiguo Morelos
Nuevo Morelos
El Olímpico
Lázaro Cárdenas
Reforma
Gómez
Santa Rosa
Santa Ana
Zaragoza
Matehuala
Doctor Arroyo
Miquihuana
Mier y Noriega
Bustamante
Montevideo
San Vicente
Lázaro Cárdenas
Miguel Hidalgo
Las Cruces
Callejones
El Pensil
Villa Mainero
Villagrán
La Nutria
Julián Cerda
El Chorrito
Independencia
Hidalgo
Iturbide
Galeana
Linares
Allende
Montemorelos
Arteaga
Ramos Arizpe
Cadereyta de Jiménez
Los Ramones
China
Los Aldamas
Higueras
General Treviño
Agualeguas
Villaldama
Sabinas Hidalgo
Parás
Los Herrera
Arcabuz
Los dos Estados
Sta. Gertrudis
Gustavo Díaz Ordaz
Congregación Garza
Ensenada
Valle Hermoso
Gral. Fco. González Villarreal
Guajardo
Rancho Mezquital
San Germán
Méndez
El Divisadero
Venado Viejo
Burgos
El Mulato
El Huizache
Corral
Francisco Villa
San Fernando
El Cabeceño
Guadalupe Victoria
Cruillas
Rinconada
Puerto de los Ébanos
Carboneras
Punta Alambre
Carbajal
Las Norias
El Barranco
San Isidro
La Florida
Sacrificio
Los Morales
Los Tajos
El Carrizo
Santander Jiménez
Abasolo
Big Bass
Nicolás Bravo
Delicias
El Saladito
Las Escolleras
La Pesca
La Coma
Tepehuajes
El Esmeril
La Feria
La Piedra
La Peña
La Papaya
La Cruz (Barra del Tordo)
El Jobo
La Playa
Francisco I. Madero
Morón
Estero
El Barranco
Lomas del Real
Esteros
Soto La Marina
Casas
La Lajilla
Cinco de Febrero
Las Tortugas
San Francisco
M. Escobedo
San Rafael
La Presa
Fortín Agrario
El Higuerón
Aldama
Sta. Juana
González
Ursulo Galván
Graciano Sánchez
Villa Blanca
San Antonio Rayón
Lucio Blanco
Altamira
Paso Real de Guerrero
La Laguna
Silva Sánchez
San Salvador
Guadalupe
San Lázaro
El Palmar
San Nicolás
San Carlos
El Venadito
Las Flores
La Esperanza
El Sauz
Nva. Villa de Padilla
La Aurora
Pto. de Purificación
Nva. Ciudad Guerrero
Río Grande City
Mc Allen
Reynosa
Brownsville
Matamoros
La Burrita
Playa Lauro Villar
El Tecolote
A PIEDRAS NEGRAS 165 km
A MONCLOVA 199 km
A TORREÓN 293 km
A ENTR. CARR. SA-73 km
A ENTR. CARR. 49 57 km
F.C. A SAN LUIS POTOSÍ
A SAN LUIS POTOSÍ 106 km
A RAYÓN 79 km
A CIUDAD VALLES 67 km
A TAMUÍN 127 km
A TUXPAN 196 km
ESCALA GRÁFICA
0 10 20 40 60 100 140 km
ESCALA 1: 2 500 000

COMUNICACIONES
SECRETARÍA DE INFRAESTRUCTURA, COMUNICACIONES Y TRANSPORTES
TLAXCALA
SUPERFICIE 3 997 km²
POBLACIÓN 1 342 977 hab.
Secretaría de Infraestructura, Comunicaciones y Transportes
Dirección General de Planeación
Esta carta geográfica fue coordinada y supervisada por la Dirección de Estadística y Cartografía.
Para mayor información de la Infraestructura del Sector en el Estado, diríjase al Centro SICT,
ubicado en: Calle de Guridi y Alcocer esq. Calzada de los Misterios, Col. Centro,
C. P. 90000, Tlaxcala, Tlax.
2022
ESCALA GRÁFICA
ESCALA 1: 400 000
0 5 10 20 30 km
TLAXCALA
PUEBLA
Tepeapulco
Ciudad Sahagún
Apan
Almoloya
Graciano Sánchez
Las Vigas
Santa Martha
Tierra y Libertad
Mariano Matamoros
El Rosario
Acopinalco del Peñón
Emiliano Zapata
Lázaro Cárdenas
Mazaquiahuac
Lagunilla
San Lorenzo Soltepec
Soltepec
Huexotitlán
Tlaxco
La Ciénega
Tecomalucan
Atotonilco
El Salto
La Palma
San Mateo Actipan
Cuauhla
Zotoluca
Benito Juárez
Calpulalpan
La Magdalena Soltepec
José María Morelos
Santa Clara Ozumba
Las Mesas
Emiliano Zapata
Díaz Ordaz
La Palma
Titichilco
Tepeyahualco
Capula
Lázaro Cárdenas
Villarreal
El Rosario
La Soledad
Mazapa
San Pedro Ecatepec
Zocac
Atlangatepec
San Lorenzo Techalote
Sanctórum
Nanacamilpa
Recova
Hueyotlipan
San Lucas Tecopilco
Establo Colectivo
Arroyo
Muñoz
San Francisco Atexcatzinco
Terrenate
Cristalaco
Minillas
Ciudad de Libres
Manantiales
San Felipe Hidalgo
La Magdalena Cuextotitla
Españita
El Carmen
Las Mesas
Sta. Bárbara Acuicuizcatepec
Cuatla
Tetla Atipa 1ª Sección
Toluca de Guadalupe
Los Sabinos
El Capulín
Altzayanca
Fracción de Guadalupe
La Reforma
La Constancia
Santa Cruz Tenancigo
Xaltocan
Nicolás Bravo
San Miguel Pipiyola
La Soledad
La Ascención
Apizaco
Xalostoc
Hermenegildo Galeana
Felipe Carrillo Puerto
Santa Cruz Pocitos
Alpozanga
San Andrés Cuaximalá
Yauhquemehcán
El Carmen Xalpatlahuaya
Tzompantepec
Focatlán
Techalote
San Marcos Jilotepec
Nepopualco
San Tadeo Huiloapan
Benito Juárez
Xalpatlahuaya
San José del Río
Apotzonga
Santa Cruz Tlaxcala
Ignacio Allende
Oztotlapango
Lázaro Cárdenas
Francisco I. Madero
La Soledad
Villa Mariano Matamoros
Tenexyecac
Ocotelulco
Antonio Carbajal
Ixtacuixtla
Cuauhtémoc
San José Xicohténcatl
Totolac
Amaxac de Guerrero
San José Teacalco
Mauro Angulo
Santa Clara
San Cristóbal
Los Álamos
El Carmen Tequexquitla
Panotla
Contla
Aquiahuac
Sta. Ana Nopalucan
Chiautempan
José María Morelos
Huamantla
Cuapiaxtla
Tecuexcomac
Ignacio Zaragoza
San Salvador El Verde
San Damián Texoloc
Xiloxoxtla
La Magdalena Tlaltelulco
Guadalupe Altamira
Los Pilares
San Martín Texmelucan
Tepetitla
Sta. Apolonia Teacalco
Tepeyanco
Tetlanohcan
Atoyatenco
Zaquatzipan
Huactzinco
Tepolocholco
Ixtenco
San Juan Bautista
Rafael Lara Grajales
Tetlatlahuca
Nativitas
Zacatelco
Acuamanalá
Nopalucan de la Granja
Zitlaltepec
San Lorenzo Axocomanitla
Quilehtla
Santiago Ayometitla
Francisco Javier Mina
Ayometla
Mazatecochco
La Venta
Tlaltenango
Xicontzingo
San Isidro Buen Suceso
Huejotzingo
Papalotla
San Miguel Canoa
Tenancingo
San Salvador El Seco
Villa Vicente Guerrero
Soltepec
La Resurrección
San Nicolás de los Ranchos
Cholula
San Andrés Cholula
Amozoc de Mota
A PACHUCA 52 km
A ZACATLÁN 20 km
A TEZUTLÁN 95 km
F.C. A XALOSTOC
F.C. A TEXCOCO
A TEXCOCO 28 km
A CD. DE MÉXICO 78 km
A CD. DE MÉXICO 91 km
A AMECAMECA 66 km
F.C. A ATLIXCO
A ATLIXCO 20 km
A ATLIXCO 31 km
A CASTILLO 9 km
A TOTIMEHUACÁN 10 km
A TEHUACÁN 106 km
F.C. A TEHUACÁN
A CÓRDOBA 171 km
A ACATZINGO 23 km
F.C. A VERACRUZ
A XALAPA
A TEHUACÁN 96 km
A ENTR. CARR. 140 - 10 km
F.C. A ORIENTE
A ORIENTE 12
A ORIENTE 7
F.C. TEZUTLÁN
98°30'
98°10'
97°50'
19°30'
19°10'

TLAXCALA

COMUNICACIONES
SECRETARÍA DE INFRAESTRUCTURA, COMUNICACIONES Y TRANSPORTES
VERACRUZ
SUPERFICIE 71 824 km²
POBLACIÓN 8 062 579 hab.
Secretaría de Infraestructura, Comunicaciones y Transportes
Dirección General de Planeación
Esta carta geográfica fue coordinada y supervisada por la Dirección de Estadística y Cartografía.
Para mayor información de la Infraestructura del Sector en el Estado, diríjase al Centro SICT,
ubicado en: Km 0+700 Carr. Xalapa - Veracruz, Col. SAHOP, C. P. 91190,
Xalapa, Ver.
2022
ESCALA GRÁFICA
0 10 20 30 40 50 100 150 km
ESCALA 1: 2 600 000
Cuautémoc
Tampico
Pánuco
Tampico Alto
El Higo Viejo
La Puente
La Esperanza
Ozuluama
Las Cucharas
Tempoal de Sánchez
Citlaltepec
Naranjos
Tamiahua
Tantoyuca
Cerro Azul
Huejutla de Reyes
Tepetzintla
El Alazán
Chicontepec de Tejeda
Barra Norte
Tuxpam
Barra de Cazones
Cazones
Tihuatlán
Tlachichilco
Poza Rica
Tecolutla
Gutiérrez Zamora
Papantla
Agua Dulce
Puntilla Aldama
Nautla
Huachinango
Coyutla
Zococolco
Martínez de la Torre
Vega de Alatorre
Tulancingo
Tlapacoyan
Misantla
Atzalan
Altotonga
Naolinco
La Litera
Tlaxco
Perote
Banderilla
Palmas de Abajo
Actopan
XALAPA
Coatepec
Jalacingo
José Cardel
Paso de Ovejas
TLAXCALA
Apizaco
Ixhuacán de los Reyes
Puente Nacional
San Martín Texmelucan
Sochiapa
Huatusco
Soledad de Doblado
Veracruz
Boca del Río
Antón Lizardo
Coscomatepec
Jamapa
Atlixco
PUEBLA
Atzacán
Orizaba
Fortín
Córdoba
Cuitláhuac
Tlalixcoyan
Alvarado
Cd. Mendoza
Acultzingo
Teqúila
La Tinaja
Cd. Lerdo de Tejada
Omealca
Ignacio de la Llave
Zongolica
Tlacotalpan
Izúcar de Matamoros
Astacinga
San Andrés Tuxtla
Tehuacán
Tierra Blanca
Cosamaloapan de Carpio
Santiago Tuxtla
Catemaco
Benito Juárez
San Juan Ixcaquixtla
Los Naranjos
Tres Valles
Soteapan
Otatitlán
Juan Díaz Covarrubias
Hueyapan de Ocampo
Coatzacoalcos
Agua Dulce
Tuxtepec
Cosoleacaque
Paraíso
Villa Azueta
Isla
Acayucan
Minatitlán
Las Choapas
San Juan Evangelista
Jáltipan
Villa Juanita
Sayula de Alemán
El Chichón
Huajuapan de León
Hidalgotitlán
Benito Juárez
Jesús Carranza
Cerro Nanchital
Suchilápan del Río
La Horqueta
Chinantla (Poblado Diez)
Poblado Catorce
OAXACA
PUENTE PÁNUCO CUOTA
PUENTE TUXPAM CUOTA
PUENTE TECOLUTLA CUOTA
PUENTE NAUTLA CUOTA
PUENTE LA ANTIGUA CUOTA
PUENTE ALVARADO CUOTA
PUENTE TLACOTALPAN CUOTA
PUENTE COATZACOALCOS CUOTA
PUENTE CARACOL CUOTA
PUENTE PAPALOAPAN CUOTA
PUENTE COATZACOALCOS (ANTONIO DOVALI JAIME) CUOTA
A ALDAMA 36 km
F.C. A GONZÁLEZ
A CD. VALLES 127 km
F.C. A CD. VALLES
A TAMPIN 37 km
A ENT. CARR. 85 km
A ZACUALTIPÁN 110 km
A PACHUCA 38 km
A TEOTHUACÁN 64 km
A TLAXCO 36 km
A CD. DE MÉXICO 91 km
A CUAUTLA 61 km
F.C. A CUAUTLA
A CHILPANCINGO 143 km
A VILLAHERMOSA 122 km
A CHONTALPA
A SAN MIGUEL SOLA DE VEGA 78 km
A ENTRONQUE CARR. 200 226 km
A SANTO DOMINGO TEHUANTEPEC 210 km
A SANTO DOMINGO TEHUANTEPEC 81 km
TAMAULIPAS
GOLFO DE MÉXICO
GUERRERO
ISTMO DE TEHUANTEPEC
98°00′
96°00′
94°00′
22°00′
20°00′
18°00′

COMUNICACIONES
SECRETARÍA DE INFRAESTRUCTURA, COMUNICACIONES Y TRANSPORTES
YUCATÁN
SUPERFICIE 39 524 km²
POBLACIÓN 2 320 898 hab.
Secretaría de Infraestructura, Comunicaciones y Transportes
Dirección General de Planeación
Esta carta geográfica fue coordinada y supervisada por la Dirección de Estadística y Cartografía.
Para mayor información de la Infraestructura del Sector en el Estado, diríjase al Centro SICT,
ubicado en: Calle 35 No.148, Carr. Chichi Suárez, Col. Petcanche,
C. P. 97145, Mérida, Yuc.
2022
Golfo de México
Arrecife Alacrán
Golfo de México
MÉRIDA
CAMPECHE
ESCALA GRÁFICA
ESCALA 1: 1 400 000
0 10 20 40 60 100 km
A CANCUN 86 km
A CANCUN 129 km
A CHAMPOTÓN 61 km
A CHAMPOTÓN 87 km
F.C. A ESCÁRCEGA
A CHETUMAL 169 km
A CHETUMAL 155 km
Río Lagartos
Las Coloradas
San Felipe
San Diego
San Salvador
El Cuyo
Chiquilá
Isla Holbox
Punta Holjoit
Punta Nichili
Punta Bachul
Islote El Cerrito
Punta Yalkubul
Punta Baz
Punta Nitun
Punta Sanit
PARQUE NATURAL RÍA LAGARTOS
PARQUE NATURAL SAN FELIPE
PARQUE NATURAL CELESTÚN
Telchac Puerto
Xtampu
Dzilam de Bravo
Yucaltepén
Chuburná
Xtul
Progreso
Chicxulub
Sisal
El Palmar
Sta. Cruz Xixin
Celestún
Hunucmá
Tetiz
Kinchil
Bella Flor
Umán
Samahil
San Pedro
Tedzidz
Chochola
El Paraíso
Kopomá
San Mateo
Tankuché
Halachó
Calkiní
Hecelchakán
Tenabo
San Antonio Cayal
San Simón
San Antonio Yaxché
Hopelchén
San Juan Tekax
Xquiritz
Put
Huntochac
Mesatunich
Nohalal
Ayim
Tigre Grande
José María Morelos
Chunhuhux
Felipe Carrillo Puerto
Tepich
Xcail
Carolina
Celtún
Xuilub
Nohsuytun
Tixcacalcupul
Kin
Mizal
Yaxche
Chulután
Chemax
Xuneb
Santa Martha
X-Can
El Ideal
El Cedral
Popolnah
Tres Reyes
Chan
Tixcancal
Kantunilkín
Moctezuma
Santa Isabel
Nuevo Tezoco
San Arturo
Tres Marías
San Isidro
San Enrique
Colonia Yucatán
Santa Inés
San Miguel
Dzonot Carretero
Santa Clara
Chenkeken
Panabá
Xpahha Toro
Yohactún
Yokdzonot
Dozonot Mezo
Calotmul
Espita
Xeb
Nabalam
Yokdzonot Presentado
San Pedro Chemax
San Andrés
Chan Cenote
Ekbalam
Hunukú
Xuch
X-Tut
Yalcobá
Sisbichen
X-Maab
Temozón
Tinum
Dzitás
Dzulutoc
Yaxché
Uayma
Cuncunul
Valladolid
Chichimilá
Kaua
Tekom
Chankom
Xkalakdzonot
Xuxcab
Chikindzonot
Tinuncab
Tiholop
Tizimín
Sucilá
Kikil
Bytzuc
Yaxcheku
Santo Domingo
Chuntzalán
Buctzotz
Dzoncauich
Sucuna
Dzidzantún
Temax
Dzilam González
Yalsihón
Lochéh
N.C.P.E. San Francisco
Sta. Úrsula
Yobain
Sinanché
Dzemul
Telchac
Cansahcab
Motul
Sumal de Hidalgo
Teya
Tedakán
Muxupip
Bokobá
Tixkokob
Cacalchén
Tekanto
Tekal de Venegas
Cenotillo
Qx-Huadz
Tunkás
Izamal
Sudzal
Tahmek
Hoctún
Kochel
Kantunil
Huhí
Homún
Cuzamá
Sanahcat
Acanceh
Timucuy
Tecoh
Seyé
Hocabá
Timul
Ixil
Baca
Mocochá
Cholul
Dzidzilché
Chicxulub
Soytuncheón
Komchén
Ucú
Cordal
Xaxkukul
Hunucmá
Kanasín
Tixpéual
Lapan
Abalá
Cacao
Mulix
Pixyá
Susulá
Zavala
Sotuta
Chumbec
Piste
ChiChén Itzá
Kaua
Yaxcabá
Cantamayec
Tahdzibichén
Tiholop
Tinuncab
Balché
Dzonotchel
Ichmul
Petulillo
Polinkin
Dziuché
Tobxilá
Tzucacab
Santa Rosa
Peto
Chacsinkín
Tixméuac
Tandzú
Teabo
Kinil
Maní
Oxkutzcab
Akil
Tekax
Ticul
Dzan
Muna
Chumayel
Mahzucil
Chapab
Mama
Mayapán
Sacalum
Tekit
Opichén
Makcanú
Uxmal
Santa Elena
Yaxkel
Sto.Domingo
Xul
Yaxhachén
Nohcacab
Kantemo
Marcos
Thul
Sacpukenha
Pocoboch
Pisteakal
Tigre Grande
Xcalumkin
Xpujil
Calotmul
Tulum
Cobá
Felipe Carrillo Puerto

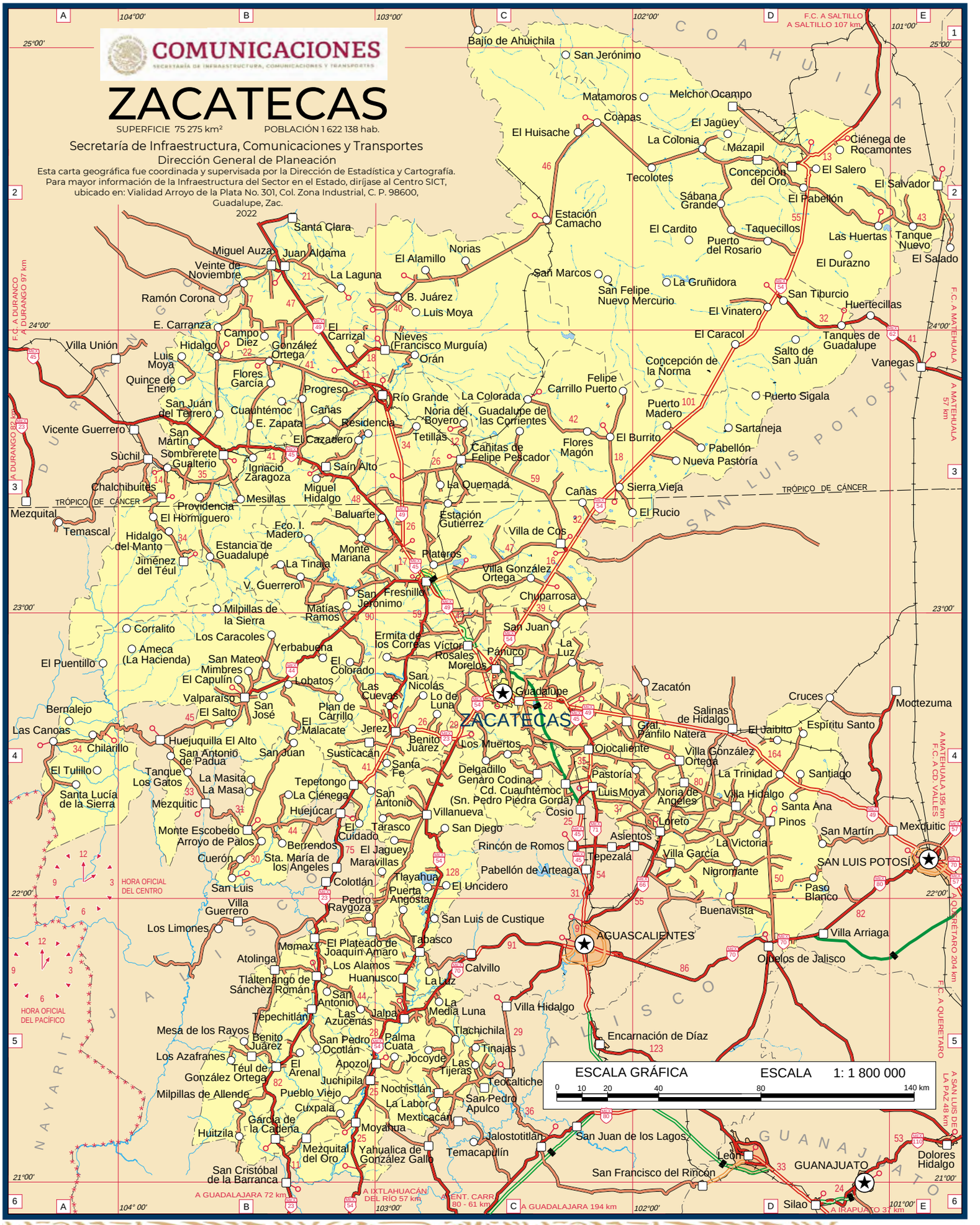
COMUNICACIONES
SECRETARÍA DE INFRAESTRUCTURA, COMUNICACIONES Y TRANSPORTES
ZACATECAS
SUPERFICIE 75 275 km²
POBLACIÓN 1 622 138 hab.
Secretaría de Infraestructura, Comunicaciones y Transportes
Dirección General de Planeación
Esta carta geográfica fue coordinada y supervisada por la Dirección de Estadística y Cartografía.
Para mayor información de la Infraestructura del Sector en el Estado, diríjase al Centro SICT,
ubicado en: Vialidad Arroyo de la Plata No. 301, Col. Zona Industrial, C. P. 98600,
Guadalupe, Zac.
2022
ESCALA GRÁFICA
ESCALA 1: 1 800 000
0 10 20 40 80 140 km
ZACATECAS
GUADALUPE
AGUASCALIENTES
SAN LUIS POTOSÍ
GUANAJUATO
COAHUILA
DURANGO
SAN LUIS POTOSÍ
NAYARIT
JALISCO
GUANAJUATO
TRÓPICO DE CÁNCER
HORA OFICIAL DEL CENTRO
HORA OFICIAL DEL PACÍFICO
F.C. A SALTILLO
A SALTILLO 107 km
F.C. A DURANGO
A DURANGO 97 km
A DURANGO 82 km
F.C. A MATEHUALA
A MATEHUALA 57 km
A MATEHUALA 195 km
F.C. A CD. VALLES
F.C. A QUERETARO
A QUERETARO 204 km
A SAN LUIS DE LA PAZ 48 km
A GUADALAJARA 72 km
A IXTLAHUACÁN DEL RÍO 57 km
ENT. CARR. 80 - 61 km
A GUADALAJARA 194 km
A IRAPUATO 37 km
Bajío de Ahuichila
San Jerónimo
Matamoros
Melchor Ocampo
Coahuila
El Huisache
Coahuila
El Jagüey
La Colonia
Mazapil
Ciénega de Rocamontes
Tecolotes
Concepción del Oro
El Salero
El Salvador
Sábana Grande
El Pabellón
Estación Camacho
El Cardito
Taquecillos
Puerto del Rosario
Las Huertas
Tanque Nuevo
El Durazno
El Salado
Santa Clara
Miguel Auza
Juan Aldama
Norias
El Alamillo
Veinte de Noviembre
La Laguna
San Marcos
La Gruñidora
San Felipe Nuevo Mercurio
San Tiburcio
Ramón Corona
B. Juárez
Luis Moya
El Vinatero
Huertecillas
E. Carranza
Campo Diez
El Carrizal
Nieves (Francisco Murguía)
Orán
El Caracol
Tanques de Guadalupe
Villa Unión
Hidalgo
González Ortega
Salto de San Juán
Vanegas
Luis Moya
Flores García
Concepción de la Norma
Quince de Enero
Progreso
Río Grande
La Colorada
Felipe Carrillo Puerto
Puerto Madero
Puerto Sigala
San Juán del Terrero
Cuauhtémoc
Cañas
Noria del Boyero
Guadalupe de las Corrientes
Vicente Guerrero
E. Zapata
Residencia
Tetillas
Sartaneja
San Martín
El Cazadero
Flores Magón
El Burrito
Sombrerete
Cañitas de Felipe Pescador
Pabellón
Sichil
Gualterio
Ignacio Zaragoza
Saín Alto
Nueva Pastoría
Chalchihuites
Miguel Hidalgo
La Quemada
Cañas
Sierra Vieja
Mezquital
Providencia
Mesillas
El Hormiguero
Baluarte
Estación Gutiérrez
El Rucio
Temascal
Eco. I. Madero
Villa de Cos
Hidalgo del Manto
Estancia de Guadalupe
Monte Mariana
Plateros
Jiménez del Téul
La Tinaja
Villa González Ortega
V. Guerrero
San Fresnillo
Chuparrosa
Milpillas de la Sierra
Matías Ramos
San Jerónimo
San Juan
Corralito
Los Caracoles
Ermita de los Correas
Víctor Rosales
La Luz
Ameca (La Hacienda)
Yerbabuena
Pánuco
El Puentillo
San Mateo
El Colorado
Morelos
Mimbres
El Capulín
Lobatos
San Nicolás
Zacatón
Valparaíso
Las Cuevas
Guadalupe
Cruces
Moctezuma
Bernalejo
El Salto
San José
Lo de Luna
Plan de Carrillo
Salinas de Hidalgo
Las Canoas
El Malacate
Jerez
Gral. Pánfilo Natera
El Jaibito
Espíritu Santo
Chilarillo
Huejuquilla El Alto
Benito Juárez
Los Muertos
Ojocaliente
San Antonio de Padua
San Juan
Susticacán
Villa González Ortega
El Tulillo
Santa Fe
Pastoría
La Trinidad
Santiago
Tanque Los Gatos
La Masita
Delgadillo Genaro Codina
Cd. Cuauhtémoc (Sn. Pedro Piedra Gorda)
Santa Lucía de la Sierra
La Masa
Tepetongo
Luis Moya
Noria de Ángeles
Villa Hidalgo
Mezquitic
La Ciénega
San Antonio
Santa Ana
Huejúcar
Villanueva
Cosio
Pinos
Monte Escobedo
El Cuidado
Tarasco
San Diego
Loreto
San Martín
Mexquitic
Arroyo de Palos
Berrendos
Asientos
La Victoria
Rincón de Romos
Cuerón
Sta. María de los Angeles
El Jaguey
Tepezalá
Villa García
Maravillas
Pabellón de Arteaga
Nigromante
Tlayahua
Colotlán
El Uncidero
Paso Blanco
San Luis
Puerta Angosta
Villa Guerrero
Pedro Raygoza
Buenavista
San Luis de Custique
Los Limones
Tabasco
Villa Arriaga
Momax
El Plateado de Joaquín Amaro
Calvillo
Atolinga
Los Alamos
Huanusco
La Luz
Tláltenango de Sánchez Román
San Antonio
La Media Luna
Villa Hidalgo
Tepechitlán
Las Azucenas
Jalpa
Mesa de los Rayos
Palma Cuata
Tlachichila
Encarnación de Díaz
Benito Juárez
San Pedro Ocotlán
Tinajas
Los Azafranes
Jocoyde
Téul de González Ortega
El Arenal
Apozol
Las Tijeras
Juchipila
Teocaltiche
Nochistlán
Milpillas de Allende
Pueblo Viejo
San Pedro Apulco
La Labor
Cuxpala
Mexticacán
García de la Cadena
Huitzila
Moyahua
Jalostotitlán
San Juan de los Lagos
Mezquital del Oro
Yahualica de González Gallo
Temacapulín
León
Dolores Hidalgo
San Cristóbal de la Barranca
San Francisco del Rincón
GUANAJUATO
Silao

Relación de obras concluidas por Entidad Federativa

2021				
No. de obra	**Entidad Federativa / Obra**	**Construcción km**	**Modernización km**	**Estructuras**
1	**Baja California**	**0.00**	**0.90**	**0**
1	Libramiento Ensenada, Eje 9 del Entr. a nivel Colinas del Real		0.90	
2	**Guanajuato**	**0.00**	**9.78**	**0**
2	Aldama - Álamos del km 6+110 al km 6+400 y del km 6+410 al km 11+000		4.88	
3	Aldama - Álamos del km 11+000 al km 15+900		4.90	
6	**Guerrero**	**6.81**	**9.65**	**1**
4	Cayaco - San Marcos del km 20+000 al km 24+000		4.00	
5	Cayaco - San Marcos del km 25+650 al km 30+395.605		4.75	
6	Acceso del Puente Papagayo, km 31+097.57			Terraplenes 0.5 km
7	Acceso del Puente Papagayo del km 30+650 al km 30+960	0.31		1
8	Entr. El Tejoruco		0.90	
9	Lucerito - Tlacoapa	6.50		
2	**Nayarit**	**0.88**	**37.00**	**1**
10	Presa La Yesca - Plan del Muerto - La Yesca		37.00	
11	Puente Río San Pedro, Tr. Ruíz - El Ochenta	0.88		1
18	**Oaxaca**	**0.21**	**33.49**	**11**
12	Km 126+645 (Mitla - Tehuantepec II) - San Juan Juquila Mixes		10.2.00	
13	San Pedro y San Pablo Ayutla Tr. Cerro Costoche - San Juan Juquila Mixes		6.50	
14	Puente vehicular km 0+180 sobre el Camino: E.C. (Ixpantepec Nieves - Silacayoápam) - Santiago del Río		0.02	1

2021				
No. de obra	**Entidad Federativa / Obra**	**Construcción km**	**Modernización km**	**Estructuras**
15	Puente Vehicular km 0+530 sobre el Camino: E.C. (Magdalena Jicotlán - Tlacotepec Plumas) - San Mateo Tlapiltepec			1
16	Puente Vehicular km 6+000 sobre el Camino: Santiago Tepetlapa - San Cristóbal Suchixtlahuaca			1
17	Puente Vehicular km 14+800 sobre el Camino: San Miguel Huautla - San Miguel Chicahua			1
18	Puente Vehicular km 37+280 sobre el Camino: E.C. (Pinotepa Nacional - Pochutla) - San José de las Flores - El Duraznal - Santiago Ixtayutla			1
19	Puente Vehicular km 26+250 sobre el Camino: Río Ocotepec - Santa María Yucuhiti	0.05		1
20	Puente Vehicular km 7+100 sobre el Camino: km 126+300 E.C. (Huajuapan - Oaxaca) - La Joya - San Andrés Nuxiño	0.02		1
21	Puente Vehicular km 6+500 sobre el Camino: E.C. (Yucudaa - San Pedro Teposcolula) - San Vicente Nuñú	0.03		1
22	Puente Vehicular km 4+500 sobre el Camino: E.C. (San Bartolomé Yucuañe - San Juan Teita) - Santa María Tataltepec	0.03		1
23	Marinero - El Malucano - Río Potrero, Tr. Marinero - El Malucano, Subtramo del km 1+180 al km 4+760		3.58	
24	Puente Vehicular "Santo Domingo Narro"	0.04		1
25	Colonia Jordán - Puente Madera		3.80	
26	Colonia Jordán - Vado línea Z - Ejido El Jordán		6.10	
27	Km 216+300 E.C. (Coatzacoalcos - Salina Cruz) - Chivela		2.30	
28	Puente Vehicular "Las Maravillas"	0.06		1
29	Tamarindo - Comitlán del km 0+000 al km 2+187		2.19	
4	**Puebla**	**0.70**	**2.48**	**1**
30	Izúcar de Matamoros - Acatlán de Osorio del km 80+680 al km 81+560		0.88	
31	Izúcar de Matamoros - Acatlán de Osorio del km 82+180 al km 82+500		0.32	

2021				
No. de obra	**Entidad Federativa / Obra**	**Construcción km**	**Modernización km**	**Estructuras**
32	Izúcar de Matamoros - Acatlán de Osorio del km 82+500 al km 83+320 y del km 87+225 al km 87+686		1.28	
33	PSV Chipilo II, km 14+980 sobre la Carretera libre Puebla - Atlixco (3ª etapa)	0.70		1
8	**Sinaloa**	**1.50**	**19.43**	**2**
34	San Ignacio - Tayoltita del km 79+000 al km 79+980		0.98	
35	San Ignacio - Tayoltita del km 79+980 al km 83+100		3.12	
36	San Ignacio - Tayoltita del km 83+100 al km 86+030		2.93	
37	Badiraguato - Parral del km 122+900 al km 125+000		2.10	1
38	Badiraguato - Parral del km 125+000 al km 128+500		2.50	
39	Badiraguato - Parral del km 128+500 al km 132+000		3.50	
40	Badiraguato - Parral del km 132+000 al km 136+300		4.30	
41	PSV Entr. Ruiz Cortines km 175+400	1.50		1
3	**Tlaxcala**	**2.51**	**1.78**	**5**
42	Complejo Vial Metropolitano Tlaxcala: Modernización de Entr. Belén		1.78	
43	Complejo Vial Metropolitano Tlaxcala: Construcción del PIV Ocotoxco	1.50		1
44	Complejo Vial Metropolitano Tlaxcala: Construcción de 4 PIV´S San Pablo Apetatitlán	1.01		4
1	**Veracruz de Ignacio de la Llave**	**11.00**	**0.00**	**0**
45	Tuxpan - Tampico (Entr. Los Gil - Entr. Buenos Aires)	11.00		
Total 45 proyectos atendiendo 139.33 km y 21 estructuras.		**23.61**	**115.71**	**21**

Nota: La suma de los parcialmente puede o no coincidir con el total, debido al redondeo de las cifras.
E.C. Entronque Carretero

2022				
No. de obra	**Obra**	**Construcción km**	**Modernización km**	**Estructuras**
4	**Aguascalientes**	**31.72**	**2.10**	**0**
1	Piedras Chinas - El Sauz		2.10	
2	Prolongación Mahatma Gandhi - E.C. (León - Ags.)	5.30		
3	Aguascalientes - Villa Hidalgo (rectificación de curvas)	3.02		
4	Libramiento Aguascalientes	23.40		
1	**Baja California**	**0.00**	**2.51**	**0**
5	Ensenada - Lázaro Cárdenas, Tr. Punta Colonet - Lázaro Cárdenas		2.51	
1	**Baja California Sur**	**0.00**	**6.70**	**0**
6	Ramal a San Francisco de la Sierra		6.70	
2	**Guerrero**	**6.97**	**0.00**	**0**
7	Entr. Alcholoa, Entr. El Ciruelar y trabajos complementarios del Libramiento Alcholoa	5.55		
8	Cayaco - San Marcos del km 30+395.60 al km 31+816.80	1.42		
1	**Hidalgo**	**0.00**	**9.00**	**0**
9	Pachuca - Huejutla, Tr. Cerro Colorado - Zacualtipán		9.00	
2	**Morelos**	**0.00**	**12.10**	**0**
10	La Pera - Cuautla del km 0+800 al km 7+500		6.70	
11	La Pera - Cuautla del km 7+500 al km 12+900		5.40	
4	**Nayarit**	**85.30**	**38.00**	**0**
12	E.C. (Las Varas - Zacualpan) - Boca de Chila	6.00		
13	Carretones - Aserradero de las Palas - Guadalupe Ocotán		38.00	
14	Eje Interestatal (Tepic - Aguascalientes), Tr. Carretones - Mesa de Pajaritos	24.30		
15	Jala - Puerto Vallarta, Tr. Las Varas - San Vicente	55.00		

2022				
No. de obra	**Obra**	**Construcción km**	**Modernización km**	**Estructuras**
44	**Oaxaca**	**0.00**	**204.88**	**0**
16	Km 28+500, E.C. (Concepción Pápalo - San Miguel Santa Flor) - Santa María Pápalo		5.04	
17	Santiago Huauclilla - E.C. (Coxcaltepec Cantaros - Nochixtlán)		5.40	
18	Coatecas Altas - San Juan Lachigalla		11.00	
19	San Pedro Coxcaltepec Cántaros - Nochixtlán		5.63	
20	San Miguel Chicahua - Nochixtlán		12.00	
21	San Pedro Taviche - San Jerónimo Taviche		5.83	
22	San Pedro Mártir Quiechapa - Santa María Lachivigoza		6.68	
23	San Jerónimo Silacayoapilla - San Simón Zahuatlán		7.91	
24	El Zanate - Nopala - Santa María Temaxcaltepec		2.90	
25	E.C. (Tehuacán - Telixtlahuaca) - San Pedro Jocotipac		5.48	
26	E.C. (Huajuapan - Oaxaca) - San Lorenzo Cacaotepec - San Felipe Tejalapa - Santa María Peñoles		5.00	
27	Km 160+100, E.C. (Cuacnopalan - Oaxaca) - San Bartolo Soyaltepec - San Miguel Chicahua		4.18	
28	Km 109+700 E.C. (Tuxtepec - Oaxaca) - San Pedro Yólox		2.43	
29	Santiago Tlazoyaltepec - San Andrés Ixtlahuaca		7.35	
30	San Francisco Chapulapa - Santa María Tlalixtac		1.19	
31	E.C.F. MEX-190 (Asunción Nochixtlán - Tamazulapan) - Santo Domingo Tonaltepec		0.99	
32	E.C. (Oaxaca - Tehuantepec) - Santa María Zoquitlán		3.80	
33	Km 73+000 E.C. (Santiago Mitlatongo - Yutanduchi de Guerrero) - San Mateo Sindihui		1.90	
34	Santiago Nacaltepec - San Juan Bautista Atatlahuaca		6.60	
35	San Ildefonso Villa Alta - Santo Domingo Roayaga		1.54	
36	San Pedro Jaltepetongo - Tomellín		1.80	

2022				
No. de obra	**Obra**	**Construcción km**	**Modernización km**	**Estructuras**
37	San Andrés Cabecera Nueva - Santa Lucía Monteverde		1.80	
38	San Pedro Teozacoalco - San Miguel Piedras		3.79	
39	San Jerónimo Coatlán - San Sebastián Coatlán		1.98	
40	Santa Ana Yareni - San Miguel Aloápam		3.40	
41	Magdalena Mixtepec - San Bernardo Mixtepec		3.20	
42	Santa Lucía Miahuatlán - E.C. (Santo Tomás Tamazulapam - San Miguel Suchixtepec)		6.81	
43	Abejones - San Juan Atepec		7.50	
44	San Miguel del Puerto - Piedra de Moros		1.85	
45	San Pablo Cuatro Venados - San Pedro Ixtlahuaca		6.20	
46	Santa Cruz Itundujia - Cañada Morelos		6.00	
47	Santa María Texcatitlán - E.C. (San Pedro Jaltepetongo - Tomellín)		1.65	
48	San Miguel Aloápam - San Juan del Estado		6.00	
49	San Andrés Solaga - San Juan Tabaá		4.00	
50	San Andrés Lagunas - E.C. (Teposcolula - Tlaxiaco)		3.40	
51	E.C. (Bartolomé Yucuañe - Santa María Tataltepec) - San Juan Teita		7.70	
52	E.C. (Cuacnopalan - Oaxaca) - Torrecilla - Concepción Buenavista		0.61	
53	E.C. (Tlacotepec Plumas - Trinidad Vista Hermosa) - Santa Magdalena Jicotlán		0.63	
54	San Baltazar Loxicha - Sta. Catarina Loxicha		8.35	
55	Miahuatlán de Porfirio Díaz - San José Lachiguiri		1.76	
56	Santiago Zacatepec - San Pedro Ayacaxtepec		3.30	
57	Santo Domingo Tepuxtepec - Rancho Hormiga - Río Ramal - Santa María Tepantlali		5.90	
58	E.C. km 39+400 (La Ventosa - Salina Cruz) - Las Pilas - San Pedro Comitancillo		6.40	
59	E.C. (Díaz Ordaz - Villa Alta) - E.C. (Mitla - Totontepec Villa de Morelos) del km 0+000 al km 18+000		8.00	

2022				
No. de obra	**Obra**	**Construcción km**	**Modernización km**	**Estructuras**
1	**Querétaro**	**0.00**	**13.00**	**1**
60	Carr. Fed. MEX-120, Tr. Tequisquiapan - Ezequiel Montes		13.00	1
1	**San Luis Potosí**	**0.00**	**14.15**	**0**
61	Portezuelo - Cd. Valles del km 364+000 al km 378+150		14.15	
2	**Sinaloa**	**51.20**	**0.00**	**5**
62	Culiacán - Parral del km 103+000 al 140+000	37.00		
63	San Ignacio - Tayoltita del km 74+620 al km 84+420	14.20		5
2	**Sonora**	**116.30**	**0.00**	**0**
64	Agua Prieta - Bavispe	112.20		
65	Magdalena de Kino - Nogales	4.10		
3	**Tabasco**	**6.18**	**1.36**	**3**
66	Ocozocoautla - Entr. Las Choapas - Est. Chontalpa	5.33		1
67	Entr. Reforma - Villahermosa		1.36	1
68	Puente Quntín Araúz	0.85		1
5	**Tlaxcala**	**0.00**	**10.20**	**0**
69	Altzayanca - Buenavista - Cárdenas		2.30	
70	E.C. (Benito Juárez - Carrillo Puerto) - San José Xicoténcatl - Ignacio Allende		4.00	
71	Tenexyecac - Huexoyucan		1.30	
72	Mariano Matamoros - Maguey Cenizo - Las Vigas		2.00	
73	Santa Bárbara - San José Texopa		0.60	
5	**Veracruz de Ignacio de la Llave**	**76.35**	**50.00**	**1**
74	Cardel - Poza Rica, (Entr. Laguna - Verde - Entr. Vega de Alatorre - Entr. Nautla)	76.35		
75	Zontecomatlán - Xoxocapa - Ilamatlán		24.00	
76	Ozuluama - Tampico		15.50	

2022				
No. de obra	**Obra**	**Construcción km**	**Modernización km**	**Estructuras**
77	Jáltipan - Acayucan		3.60	1
78	Rancho Nuevo - El Zapote - La Florida		6.90	
Total 78 proyectos atendiendo 738.02 km y 10 estructuras		**374.03**	**364.00**	**10**

Nota: La suma de los parcialmente puede o no coincidir con el total, debido al redondeo de las cifras.
E.C. Entronque Carretero

Sección

B

- Directorio de los Centros SICT por entidad federativa
- Mapa de la red carretera y corredores troncales
- Mapa de clasificación de los caminos y puentes de jurisdicción federal con base en la Norma Oficial Mexicana NOM-12-SICT
- Mapa del sistema ferroviario
- Mapa del sistema aeroportuario
- Mapa del sistema portuario
- Mapa de las rutas de auxilio vial que cubren los Ángeles Verdes

DIRECTORIO DE LOS CENTROS SICT POR ENTIDAD FEDERATIVA

No.	Estado	Domicilio	Teléfono
1	Aguascalientes	Av. Julio Díaz Torre No. 110, Cd. Industrial, C.P. 20290, Aguascalientes, Ags.	449 971 02 40 449 971 07 77
2	Baja California	Av. Ejército Nacional 780, Col. Maestros Federales, C.P. 21370, Mexicali, B. C.	686 568 92 51 686 568 92 56
3	Baja California Sur	Héroes del 47 entre Ignacio Altamirano e Ignacio Ramírez, Col. El Esterito, C.P. 23020, La Paz, B.C.S.	612 125 37 98 612 125 24 83 612 125 54 00
4	Campeche	Av. Las Palmas s/n, Col. Estación Antigua, C.P. 24020, Campeche, Camp.	981 454 11 00
5	Chiapas	Av. Central Oriente No. 1228, 1er. piso, Col. Centro, C. P. 29000, Tuxtla Gutiérrez, Chis.	961 454 11 02 961 454 11 03 961 454 11 04
6	Chihuahua	Blvd. José Fuentes Mares No. 9401, Col. Ávalos, C. P. 31074, Chihuahua, Chih.	614 380 12 02 614 380 12 00
7	Coahuila	Carr. Central México-Piedras Negras No. 4213, Col. Valle de las Flores, C.P. 25299, Saltillo, Coah.	844 454 15 25 844 454 15 00
8	Colima	Libramiento Ejercito Mexicano Sur No. 301, Col. Santa Amalia, C.P. 28048, Colima, Col.	312 312 91 76 312 454 11 00
9	Durango	Río Papaloapan No. 222, Col. Fraccionamiento Valle Alegre, C.P. 34110, Durango, Dgo.	618 825 33 55 618 454 31 00
10	Guanajuato	Carr. Guanajuato-Juventino Rosas km 5, Col. Marfil, C.P. 36255, Guanajuato, Gto.	473 454 11 01 473 454 11 00
11	Guerrero	Av. Dr. y Gral. Gabriel Leyva s/n, esq. Av. Juventud, Col. Burócratas, C.P. 39090, Chilpancingo, Gro.	747 472 76 05 747 472 76 00
12	Hidalgo	Blvd. Luis Donaldo Colosio No. 3702, km 12, Col. Ex-Hacienda Coscotitlan, C.P. 42080, Pachuca, Hgo.	771 713 39 27 771 454 10 00
13	Jalisco	Av. Lázaro Cárdenas No. 4040, Col. Chapalita, C.P. 45046, Zapopan, Jal.	333 629 54 89 55 57 23 93 00
14	México	Calle de la Igualdad No. 100, Col. Junta Local de Caminos, Santiago Tlaxomulco, C.P. 50280, Toluca, Méx.	722 236 06 02
15	Michoacán	Periférico Paseo de la República No. 7040, Col. Ejidos, C.P. 58180, Morelia, Mich.	443 334 14 37 443 454 10 00

No.	Estado	Domicilio	Teléfono
16	Morelos	Km 1+2002 Carr. Cuernavaca Tepoztlán, Col. Chamilpa, C.P. 62210, Cuernavaca, Mor.	777 176 35 01 777 176 35 03
17	Nayarit	Av. Tecnológico Oriente No. 4300, Libramiento Carretero, Col. Poniente de San Cayetano, C.P. 63194, Tepic, Nay.	311 129 66 02 311 129 66 03 311 129 66 00
18	Nuevo León	Av. Benito Juárez y Corregidora 3er piso, Palacio Federal, C.P. 67102, Cd. Guadalupe, N.L.	814 000 28 01 814 000 28 02
19	Oaxaca	Km 6+500 Carr. Cristóbal Colón, Tramo Oaxaca-Tehuantepec, C.P. 68100, Oaxaca, Oax.	951 454 12 02 951 454 12 00
20	Puebla	Carr. Federal Puebla-Santa Ana Chautempan No. 11403, Col. Industrial San José el Conde, C.P. 72019, Puebla, Pue.	222 223 73 31 (32) 222 223 73 30
21	Querétaro	Av. Constituyentes Poniente No. 174, Col. Mariano de las Casas, C.P. 76037, Santiago de Querétaro, Qro.	442 212 40 90 442 212 54 66
22	Quintana Roo	Av. Insurgentes No. 410, entre Nápoles y Génova, Col. 20 de Noviembre, C.P. 77038, Chetumal, Q. Roo.	983 832 02 35 983 454 11 00
23	San Luis Potosí	Av. Industrias y Eje 106 s/n, Col. Zona Industrial, C.P. 78395, San Luis Potosí, S.L.P.	444 454 33 01 444 454 33 00
24	Sinaloa	Av. Federalismo No. 431 Sur, Col. Recursos Hidráulicos, C.P. 80105, Culiacán, Sin.	667 758 81 01 (02) 667 758 81 00
25	Sonora	Blvd. García Morales No. 215, Col. El Llano, C.P. 83210, Hermosillo, Son.	662 236 23 70 55 57 23 93 00
26	Tabasco	Priv. del Caminero No. 17, Col. Primero de Mayo, C.P. 86191, Villahermosa, Tab.	993 454 12 00 55 57 23 93 00
27	Tamaulipas	Av. América Española No. 273, Col. Pedro Sosa, C.P. 87189, Cd. Victoria, Tamps.	834 185 60 02 834 185 60 00
28	Tlaxcala	Calle de Guridi y Alcocer esq. Calzada de los Misterios, Col. Centro, C.P. 90000, Tlaxcala, Tlax.	246 462 12 67 246 454 10 00 555 482 41 00
29	Veracruz	Km 0+700 Carr. Xalapa-Veracruz, Col. SAHOP, C.P. 91190, Xalapa, Ver.	228 186 90 01
30	Yucatán	Calle 35 No.148, Carr. Chichi Suárez, Col. Petcanche, C.P. 97145, Mérida, Yuc.	999 986 00 06 999 986 00 02
31	Zacatecas	Vialidad Arroyo de la Plata No. 301, Col. Zona Industrial, C.P. 98604, Guadalupe, Zac.	492 923 94 16 492 923 79 00

RED CARRETERA Y CORREDORES TRONCALES

CLASIFICACIÓN DE LOS CAMINOS

Clasificación de los Caminos y Puentes de Jurisdicción Federal con base en el "Reglamento sobre el peso, dimensiones y capacidad de los vehículos del Autotransporte Federal"

Carretera Tipo ET

Son aquellas que forman parte de los ejes de transporte que establezca la SICT, cuyas características geométricas y estructurales permiten la operación de todos los vehículos autorizados con las máximas dimensiones, capacidad y peso, así como de otros que por interés general autorice la Secretaría, y que su tránsito se confine a este tipo de caminos.

Carretera Tipo A

Son aquellas que por sus características geométricas y estructurales permiten la operación de todos los vehículos autorizados con las máximas dimensiones, capacidad y peso, excepto aquellos vehículos que por sus dimensiones y peso sólo se permitan en las carreteras tipo ET.

Carretera Tipo B

Son aquellas que conforman la red primaria y que atendiendo a sus características geométricas y estructurales prestan un servicio de comunicación interestatal, además de vincular el tránsito.

Carretera Tipo C

Red secundaria.- Son carreteras que atendiendo a sus características prestan servicio dentro del ámbito estatal con longitudes medias, estableciendo conexiones con la red primaria.

Carretera Tipo D

Red alimentadora.- Son carreteras que atendiendo a sus características geométricas y estructurales principalmente prestan servicio dentro del ámbito municipal con longitudes relativamente cortas, estableciendo conexiones con la red secundaria.

Fuente:

REGLAMENTO SOBRE EL PESO, DIMENSIONES Y CAPACIDAD DE LOS VEHÍCULOS DE AUTOTRANSPORTE QUE TRANSITAN EN LOS CAMINOS Y PUENTES DE JURISDICCIÓN FEDERAL

https://www.sct.gob.mx/carreteras/direccion-general-de-servicios-tecnicos/normativa/
http://www.ordenjuridico.gob.mx/Documentos/Federal/pdf/wo89013.pdf

NORMA Oficial Mexicana NOM-012-SCT-2-2017, Sobre el peso y dimensiones máximas con los que pueden circular los vehículos de autotransporte que transitan en las vías generales de comunicación de jurisdicción federal.
https://www.sct.gob.mx/carreteras/direccion-general-de-servicios-tecnicos/normativa/normas-oficiales-mexicanas/
https://www.dof.gob.mx/nota_detalle.php?codigo=5508944&fecha=26/12/2017#gsc.tab=0
https://www.dof.gob.mx/nota_detalle.php?codigo=5396521&fecha=12/06/2015#gsc.tab=0

SISTEMA FERROVIARIO MEXICANO

Simbología

Red ferroviaria

- Vía Férrea
- Capital de la República
- Capital del Estado
- Ciudades
- Puerto fronterizo
- Puerto marítimo

Empresas asignatarias y concecionarias

- Kansas City Southern de México, S.A. de C.V.
- Ferrocarril Mexicano, S.A. de C.V.
- Ferrosur, S.A. de C.V.
- Ferrocarril del Istmo de Tehuantepec, S.A. de C.V.
- Ferrocarril y Terminal del Valle de México, S.A. de C.V.
- Línea Coahuila Durango, S.A. de C.V.
- Estado de Baja California - Administradora de la via Corta Tijuana-Tecate
- Tren Maya
- Sin uso

SISTEMA AEROPORTUARIO MEXICANO
Estados Unidos de América
Golfo de California
Golfo de México
Océano Pacífico
Mar Caribe
Belice
Guatemala
N
Tijuana
Mexicali
Ensenada
San Felipe
Puerto Peñasco
Nogales
Cd. Juárez
Hermosillo
Guaymas
Ciudad Obregón
Chihuahua
Cd. Acuña
Piedras Negras
Nuevo Laredo
Monclova
Loreto
Los Mochis
Del Norte
Reynosa
Matamoros
Monterrey
Saltillo
Torreón
Culiacán
La Paz
Durango
Cd. Victoria
San José del Cabo
Cabo San Lucas
Mazatlán
Zacatecas
Tampico
San Luis Potosí
Aguascalientes
Tamuín
Tepic
Guanajuato
Puerto Vallarta
Guadalajara
Querétaro
Poza Rica
Celaya
Zamora
Hidalgo
AIFA
Atizapan
CDMX
Jalapa
Morelia
Puebla
Veracrúz
Manzanillo
Colima
Uruapan
Toluca
Cordoba
Cuernavaca
Tehuacán
Minatitlán
Lázaro Cárdenas
Zihuatanejo
Villahermosa
Palenque
Oaxaca
Acapulco
Ixtepec
Albino Corzo
Puerto Escondido
Bahías de Huatulco
Tapachula
Cancún
Playa del Carmen
Mérida
Cozumel
Chichen Itza
Campeche
Chetumal
Cd. del Carmen
Simbología
Aeropuerto
Capital de la República
Capital del Estado
Aeropuerto
Nacional (13)
Internacional (65)

SISTEMA PORTUARIO NACIONAL

Simbología

Ángeles Verdes

- Capital de la República
- Capital del Estado
- Carretera a/
- ### Kilómetros
- hh:mm Tiempo

La Corporación Ángeles Verdes auxilia al turista en las carreteras más importantes de nuestro país

La Corporación brinda gratuitamente los siguientes servicios:

1.- Información y orientación sobre los sitios de atractivo turístico.
2.- Auxilio mecánico automotriz de emergencia, incluye tecnología de inyección electrónica.
3.- Comunicación por radio.
4.- Primeros auxilios médicos.
5.- Levantamiento de denuncia simplificada en caso de ilícitos, en coordinación con la Guardia Nacional para facilitar al turismo su viaje.
6.- Escolta vehículos, traslado de turistas, grupos escolares, deportistas, etc.
7.- Reporte de incendios forestales.
8.- Auxilio a la población en caso de emergencias y/o desastres.

a/ Para información turística se cuenta con 42 puntos de asistencia carretera en los 194 tramos donde tienen presencia en el país. A través del número Telefónico 078, ofrecen servicios gratuitos de información, orientación, emergencia mecánica, además de auxilio y apoyo vial.

RUTAS DE LOS ÁNGELES VERDES

Sección

C

- Indicaciones preventivas para conductores
- Explicación gráfica del señalamiento carretero
- Señales informativas turísticas y de servicio
- Señales para el transporte de materiales y residuos peligrosos en la infraestructura del transporte

INDICACIONES PREVENTIVAS PARA CONDUCTORES

Indicaciones preventivas para conductores

"Accidente Vial" es un suceso inesperado de consecuencias desfavorables para los sujetos involucrados, supone pérdidas algunas veces irreparables y en cierto grado de incapacidad que varía de temporal a permanente, por ello cada vez que use su vehículo debe de estar seguro delo siguiente:

- Las llantas deben tener la presión correcta, suficiente dibujo en el piso y carecer de cortes o grietas, esto se aplica también a la de refacción.
- El parabrisas y las ventanillas deben estar limpios.
- El pedal del freno debe quedar cuando menos a cinco centímetros del piso (cuando se pise a fondo).
- Los indicadores de gasolina, aceite y alternador deben funcionar perfectamente.
- El asiento debe quedar ajustado a su estatura.
- Los dos espejos retrovisores deben estar en posición correcta y limpios.
- Las luces direccionales y del freno deben funcionar correctamente.
- El anti empañado del parabrisas debe funcionar.
- Todas las luces deben encender y tener los niveles aconsejados por el fabricante.
- Los limpiadores del parabrisas deben operar adecuadamente.
- El automóvil debe llevar herramientas mínimas indispensables para un cambio de llanta o para la revisión rutinaria en caso de falla mecánica leve, así como señales preventivas (reflejantes o luminosas) para prevenir a los demás conductores si tiene que pararse por alguna emergencia.
- Maneje cuando haya descansado, si no ha tenido oportunidad de hacerlo, deténgase y descanse al primer indicio de sueño, puede salvar su vida y la de otras personas.
- De noche, reduzca su velocidad aproximadamente a un 25 por ciento de la que llevaría en el día.
- Haga el cambio a la luz baja en cuanto aparezca otro vehículo de frente, también baje las luces cuando se acerque por detrás a otro vehículo, no se enoje creyendo que el otro no quiere bajar las suyas, por lo general no es así.
- Mantenga encendidas las luces del tablero de instrumentos, pero lo más tenue que sea posible.
- Preste atención especial a la posible presencia de peatones y animales en el camino, especialmente después de cruzarse con cada vehículo que pase en sentido contrario.
- No mire directamente los fanales del vehículo que se aproxima, mire a la orilla derecha del camino.
- Permita que se renueve el aire dentro del automóvil, abriendo una ventanilla de cuando en cuando, que no falte oxígeno.
- Tenga especial cuidado al juzgar la distancia a la que se encuentran las luces que aparecen en el camino, ante cualquier duda, disminuya su velocidad.
- Es necesario realizar una revisión completa a su vehículo.

Revisión externa:

- Llantas.
- Presión.
- Carrocería.
- Suspensión.
- Fugas (combustible, agua, aceite, etc.).

Revisión interna: Radiador.

- Batería.

- Motor.
- Agua.
- Limpia.
- Parabrisas.
- Bandas.
- Líquido de frenos.
- Aceite de transmisión.
- Aceite de dirección.
- Sistema eléctrico.
- Combustible.
- Luces.

Factores que inciden en el accidente vial:

- Humano:
- Conductor.
- Peatón.
- Pasajero.
- Testigo.

Climatológicas:

- Lluvia.
- Granizo.
- Niebla.
- Tolvanera, etc.

Camino Mojado, Resbaloso, Derrumbe.

Reparación mecánica a vehículo:

- Llantas.
- Frenos.
- Luces.
- Motor.
- Suspensión.
- Dirección, etc.

Educación vial

La educación vial, es la respuesta para prevenir y disminuir el alto índice de accidentes viales:

- Reglas de seguridad.
- Normas de comportamiento.
- Conocer y observar los reglamentos de tránsito (según las zonas por las que se circule).
- Información técnica en general.
- No conduzca a altas velocidades.
- Maneje con precaución.
- Obedezca el reglamento y las señales de tránsito.
- Conserve su vehículo en buen estado.
- Tome en cuenta las condiciones existentes.
- Ponga sus cinco sentidos al manejar.

- Considere sus propias facultades.
- No maneje bajo la influencia del alcohol o algún tipo de drogas.

En la sociedad moderna en que vivimos el uso del automóvil se ha hecho indispensable. Debido a esto es necesario aprender a conducir de una manera responsable y respetuosa para sobrevivir en la selva de asfalto. Te invitamos a que sigas estas sencillas recomendaciones:

- Si manejas no tomes alcohol y si tomas no manejes.
- Usa el cinturón de seguridad.
- Maneja con precaución.
- Respeta las señales de tránsito y los límites de velocidad.
- Respeta a los peatones.
- Espera hasta que el semáforo esté en luz verde.
- No rebases en curva ni por la derecha.
- Planea la ruta más corta para llegar a tu destino.
- Revisa tu auto con frecuencia.
- Comparte tu auto.
- Camina en tramos cortos para ahorrar gasolina y no contaminar.
- Usa correctamente los estacionamientos.
- Esperamos que estas sencillas, pero valiosas recomendaciones te sean de utilidad.

EXPLICACIÓN GRÁFICA DEL SEÑALAMIENTO CARRETERO

Señales preventivas en carreteras

Las señales preventivas tienen como finalidad informar al conductor de vehículo sobre las condiciones físicas y de las zonas en donde deberá extremar precauciones al conducir, ignorar estas señales es un factor para que ocurra un accidente de tránsito en carretera.

CURVA

CURVA INVERSA

CRUCE DE CAMINOS

ENTRONQUE EN DELTA

ENTRONQUE EN Y

INCORPORACIÓN DEL TRÁNSITO

SALIDA

ESTRECHAMIENTO SIMÉTRICO

PUENTE MÓVIL

ANCHURA LIBRE

VADO

CURVA CERRADA

CAMINO SINUOSO

ENTRONQUE EN T

ENTRONQUE LATERAL OBLICUO

GLORIETA

DOBLE SENTIDO

PEATONES

ESTRECHAMIENTO ASIMÉTRICO

PUENTE ANGOSTO

ALTURA LIBRE

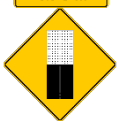
TERMINA PAVIMENTO

ESCOLARES

CRUCE DE FERROCARRIL

SEMÁFORO

CAMINO DIVIDIDO POR UNA FAJA

GRAVA SUELTA

GANADO

MAQUINARIA AGRÍCOLA

CAMINO DIVIDIDO

CICLISTAS

CODO INVERSO

INDICADOR DE OBSTÁCULO EN BIFURCACIONES

SUPERFICIE DERRAPADA

ZONA DE DERRUMBES

PENDIENTE PELIGROSA

ALTO PRÓXIMO

INDICADOR DE OBSTÁCULO

INDICADOR DE CURVA PELIGROSA

Señales restrictivas en carreteras

Las señales restrictivas tienen como finalidad informar al conductor de vehículo sobre las condiciones físicas del camino y prohibiciones reglamentarias que regulan el tránsito, deberá extremar precauciones al conducir, ignorar estas señales es un factor para que ocurra un accidente de tránsito en carretera.

CEDA EL PASO

INSPECCIÓN

VUELTA CONTINUA A LA DERECHA

CIRCULACIÓN EN UN SENTIDO

CONSERVE SU DERECHA

ALTO TOTAL

VELOCIDAD MÁXIMA

CIRCULACIÓN

VUELTA A LA IZQUIERDA

DOBLE CIRCULACIÓN

ALTURA LIBRE RESTRINGIDA

ANCHURA LIBRE ESTRINGIDA

PROHIBIDA LA VUELTA A LA DERECHA

PROHIBIDO EL RETORNO

PROHIBIDO EL PASO DE PEATONES

ESTACIONAMIENTO PERMITIDO EN CORTO PERÍODO DE TIEMPO

PESO RESTRINGIDO

PROHIBIDALA VUELTA A LA IZQUIERDA

PROHIBIDO SEGUIR DE FRENTE

PROHIBIDO EL PASO A BICICLETAS

PROHIBIDO ESTACIONARSE

PROHIBIDO EL PASO DE VEHÍCULOS DE TRACCIÓN ANIMAL

PROHIBIDO EL PASO DE VEHÍCULOS PESADOS

PARADA PROHIBIDA

PROHIBIDO EL USO DE SEÑALES ACÚSTICAS

PROHIBIDO EL PASO DE MAQUINARÍA AGRÍCOLA

PROHIBIDO EL PASO A BICICLETAS, VEHÍCULOS PESADOS Y MOTOCICLETAS

PROHIBIDO REBASAR

NO PARAR

Señales informativas de identificación

Se usarán para identificar las calles según su nombre -nomenclatura- y las carreteras según su número de ruta y/o kilometraje.

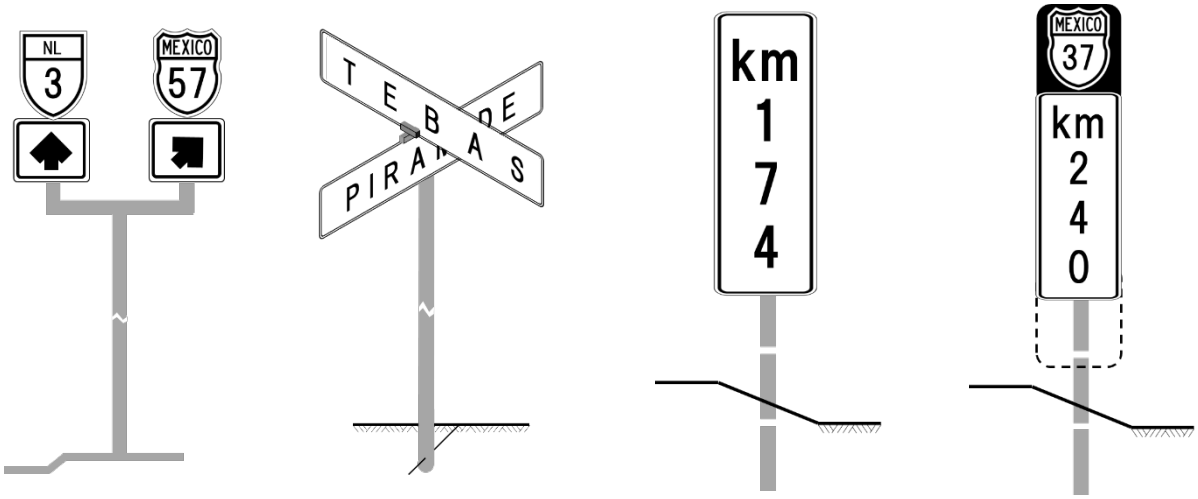

Señales informativas de destino

Las señales informativas de destino son tableros fijados en postes con leyendas y/o símbolos, que tienen por objeto guiar a usuario a lo largo de su itinerario por calles y carreteras e informarle sobre nombres y ubicación de poblaciones, lugares de interés, servicios, kilometrajes y ciertas recomendaciones que conviene observar

Señales informativas de recomendación

Las señales informativas de recomendación se colocarán en aquellos lugares donde sea conveniente recordar a los usuarios la disposición que se trate.
La colocación de estas señales no deberá interferir en ningún caso con cualesquiera de los otros tipos de señales y de preferencia se ubicarán en tramos donde no existan aquellas.

Señales informativas de dispositivos para protección de obras

Los dispositivos para protección en obras son las señales y otros medios que se usan para proporcionar seguridad a los usuarios, peatones y trabajadores y guiar al tránsito a través de calles y carreteras en construcción o conservación; tienen carácter transitorio.
Los motivos que obligan a el uso de estos dispositivos son; entre otros, desyerbe, desrame de árboles, desmonte, desazolve de cunetas, derrumbes, reparación de pavimento, marcas en pavimento, reducción y ampliación del número de carriles, desviaciones, etc. La longitud que se deberá cubrir con estos dispositivos dependerá del tipo de camino y características de la obra, y será de 150 mts. como mínimo y 1,000 mts. como máximo, antes de la zona de trabajo.

SEÑALES INFORMATIVAS TURÍSTICAS Y DE SERVICO

Se utilizarán para informar a los usuarios la existencia de un servicio o de un lugar de interés turístico y/o recreativo. En algunos casos estas señales podrán usarse combinadas con una informativa de destino en un mismo tablero.

Señales informativas de turismo

ACUEDUCTO

ACUARIO

AGUAS TERMALES

MONUMENTO COLONIAL

JUEGOS INFANTILES

REGATAS

MUSEO

BAR

SALVAVIDAS

AGENCIA DE VIAJES

JUEGOS DE SALÓN

BUCEO

CAMBIO DE MONEDA

SQUASH

REMO

ADUANA

TENIS DE MESA

SKI ACUÁTICO

ARTESANIAS

JAI ALAI

MONTAÑISMO

GALERÍA

BADMINTON

VELA

ZOOLÓGICO

TENIS

PLANEADORES

GRUTAS

GUÍA DE TURISTAS

PARQUE NACIONAL

ZONA ARQUEOLÓGICA

PLAYA

LAGO LAGUNA

FESTIVAL ARTÍSTICO

ASADORES

CASCADA

MIRADOR

BÉISBOL

GOLF

BOLICHE

BALONCESTO

VOLEIBOL

FUTBOL

PALENQUE

LIENZO CHARRO

TOROS

BALNEARIO

PESCA

TIRO

CAZA

ARCHO Y FLECHA

AUTÓDROMO

GALGÓDROMO

HIPÓDROMO

CICLISMO

GO KART

Señales informativas de servicios

MEDICO

SANITARIO MUJERES

EXTINGUIDOR

AUXILIO TURÍSTICO

ESCALERA

GUARDA EQUIPAJE

INFORMACIÓN

MALETERO

ÁREA RECREATIVA

ESTACIONAMIENTO

PASO DE MINUSVÁLIDO

CAMPAMENTO

GUARDA BOSQUE

ASEO DE CALZADO

DEPOSITO DE BASURA

ALBERGUE

SALA DE ESPERA

ESTACIONAMIENTO PARA CASAS RODANTES

ZONA PEATONAL

ELEVADOR

GASOLINERÍA

METRO

VENTA DE BOLETOS

POLICÍA

PARADA D AUTOBUSES

SANITARIOS

BOMBEROS

PARADA DE TROLESBUS

MECÁNICO

OFICINA

PARADA DE TRANVÍA

ESTACIÓN FERROVIARIA

TELEFÉRICO

TRANSBORDADOR

CHALANA

TAXI

RENTA DE AUTOMÓVILES

TERMINAL DE AUTOBUSES FORÁNEOS

MUELLE O EMBARCADERO

MIGRACIÓN

PAQUETERÍA

MECÁNICO

AUDIORAMA

AUDITORIO

TEATRO

CINE

BIBLIOTECA

CAFETERÍA

TIANGUIS

RESTAURANTE

HOTEL

EQUIPAJE

CORREO

TELÉFONO

TELÉGRAFO

TELEX

AEROPUERTO DE LARGO ALCANCE

AEROPUERTO

AEROPUERTO MEDIANO ALCANCE

AEROPUERTO MEDIANO ALCANCE

HELIPUERTO

AEROPUERTO LLEGADA

SALIDA

SEÑALES PARA EL TRANSPORTE DE MATERIALES Y RESIDUOS PELIGROSOS EN LA INFRAESTRUCTURA DEL TRANSPORTE

Conscientes de la importancia y el especial cuidado que se debe tener en el transporte de materiales y residuos peligrosos, el gobierno mexicano por conducto de la Secretaría Infraestructura, de Comunicaciones y Transportes, consideró necesario regular en forma específica la transportación de cualquier tipo de producto que implique riesgo, a fin de preservar los ecosistemas y garantizar la circulación segura de los usuarios en los caminos, así como en el sistema ferroviario nacional.

Se ha integrado un Sistema de Emergencia en Transportación, actualmente, se cuenta ya con un documento que se puede consultar "La Guía Norteamericana de Respuesta en Caso de Emergencia (GRENA 96) está editado en los idiomas español, francés e inglés, misma que es reconocida por México, Estados Unidos y Canadá

Etiquetas para vehículos del transporte de materiales y residuos peligrosos

Clase 1. Explosivos

Clase 2. Gases

INFLAMABLE

INFLAMABLE

NO INFLAMABLE

NO INFLAMABLE

VENENOSO

Clase 3. Líquidos inflamables

Clase 4. Sólidos inflamables

SÓLIDO INFLAMABLE

COMBUSTIÓN ESPONTAMEA

REACCIONA CON AGUA

REACCIONA CON AGUA

Clase 5. Oxidantes y peróxidos

OXIDANTE

PERÓXIDOS ORGÁNICOS

PERÓXIDOS ORGÁNICOS

Clase 6. Venenos y agentes biológicos infecciosos

TÓXICOS AGUDOS (VENENO)

SUSTANCIA INFECCIOSA

Clase 7. Radioactivos

CATEGORÍA I

CATEGORÍA II

CATEGORÍA III

Clase 8. Corrosivos

CORROSIVOS

Clase 9. Varios

VARIOS

Etiquetas adicionales

CONTAMINANTE MARINO

LÍQUIDO CRIOGÉNICO

MATERIAL MAGNETIZADO

MERCANCIAS PELIGROSAS EN CANTIDADES EXENTAS

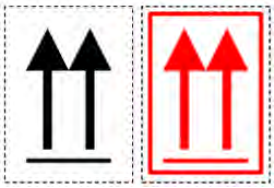

ETIQUETAS DE ORIENTACIÓN DEL EMBALAJE O SOBRE EMBALAJE



PROHIBIDO EN AERONAVES DE PASAJEROS

Sección

D

- Anexo

  Listado de obras concluidas en el periodo 2021 – 2022 y fichas técnicas por entidad federativa

Aguascalientes

Relación de obras concluidas en Aguascalientes

2022				
No.	**Obra**	**Construcción km**	**Modernización km**	**Estructuras**
1	Piedras Chinas - El Sauz		2.10	
2	Prolongación Mahatma Gandhi - E.C. (León - Ags.)	5.30		
3	Aguascalientes - Villa Hidalgo (rectificación de curvas)	3.02		
4	Libramiento Aguascalientes	23.40		
Total 33.82 km		**31.72**	**2.10**	**0**

Ficha Técnica

Longitud del tramo:	4.34 km
Meta 2022:	2.1 km
Tipo de camino:	Estatal

Coordenadas Geográficas (Latitud, Longitud)	
Inicio:	21°58'53.41"N,102°39'58.65"W
Fin:	21°59'35.28"N,102°39'7.07"W

Cuadrante D

Cuadrante 6

Obra ejecutada: Ampliación y modernización del Tr. Piedras Chinas - El Sauz del km 1+100 al 3+200. Trabajos: Terracerías, obras de drenaje, pavimentos, obras complementarias, con una longitud de 2.1 km.

Concepto Cartográfico	Actualización realizada	Cuadrante	Kilometraje de tramo	Responsable	Observaciones
Piedras Chinas - El Sauz, Ags.	Está dibujada como revestida, debe ser carretera estatal pavimentada libre no dividida.	D6	2.1 km, del km 1+100 al km 3+200	Ing. Fernando Antonio Barba Romo	Concluida en 2022

Piedras Chinas - El Sauz, Aguascalientes

Carretera estatal pavimentada libre no dividida, 2.1 km



Km 1+100

Km 3+200

Ficha Técnica

Longitud del tramo:	5.3 km
Meta 2021:	2 km
Meta 2022:	3.3 km
Tipo de camino:	Estatal

Coordenadas Geográficas (Latitud, Longitud)	
Inicio:	21°49'45.0"N,102°17'37.5"W
Fin:	21°47'02.4"N,102°16'50.8"W

Cuadrante G

Cuadrante H

Cuadrante 8

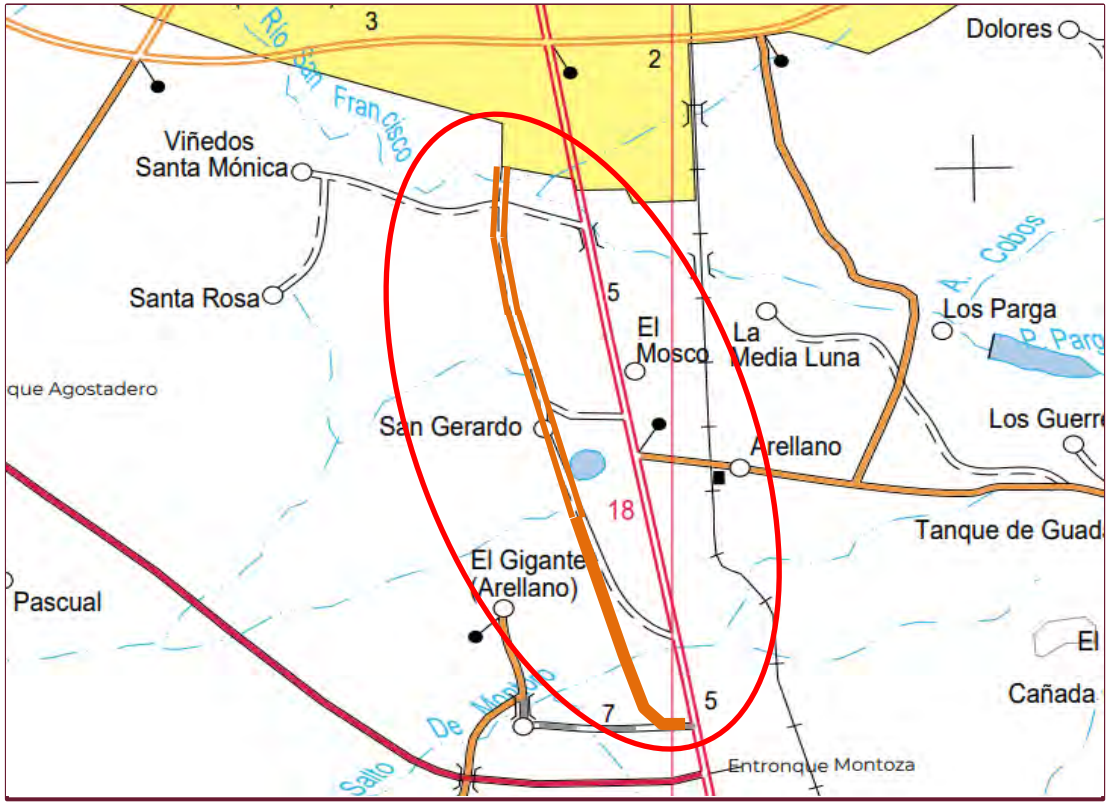

Obra ejecutada: Construcción de carretera estatal pavimentada libre dividida del km 0+000 al 3+300 y libre no dividida del km 3+300 al 5+300.

Concepto Cartográfico	Actualización realizada	Cuadrante	Kilometraje de tramo	Responsable	Observaciones
Prolongación Mahatma Gandhi - E.C. (León - Ags.), Ags.	Está dibujada como brecha, debe ser carretera estatal pavimentada libre dividida y no dividida.	G8, H8	5.3 km	Ing. Fernando Antonio Barba Romo	Concluida en el periodo 2021-2022

Prolongación Mahatma Gandhi - E.C. (León-Ags), Aguascalientes

Carretera estatal pavimentada libre dividida y no dividida, 5.3 km

Km 3+300

Km 5+300

Ficha Técnica

Longitud del tramo:	3.02 km
Meta 2022:	3.02 km
Tipo de camino:	Estatal

Coordenadas Geográficas (Latitud, Longitud)	
Inicio:	21°47'34.3"N,102°25'54.4"W
Fin:	21°47'22.9"N,102°27'27.0"W

Cuadrante F

Cuadrante 8

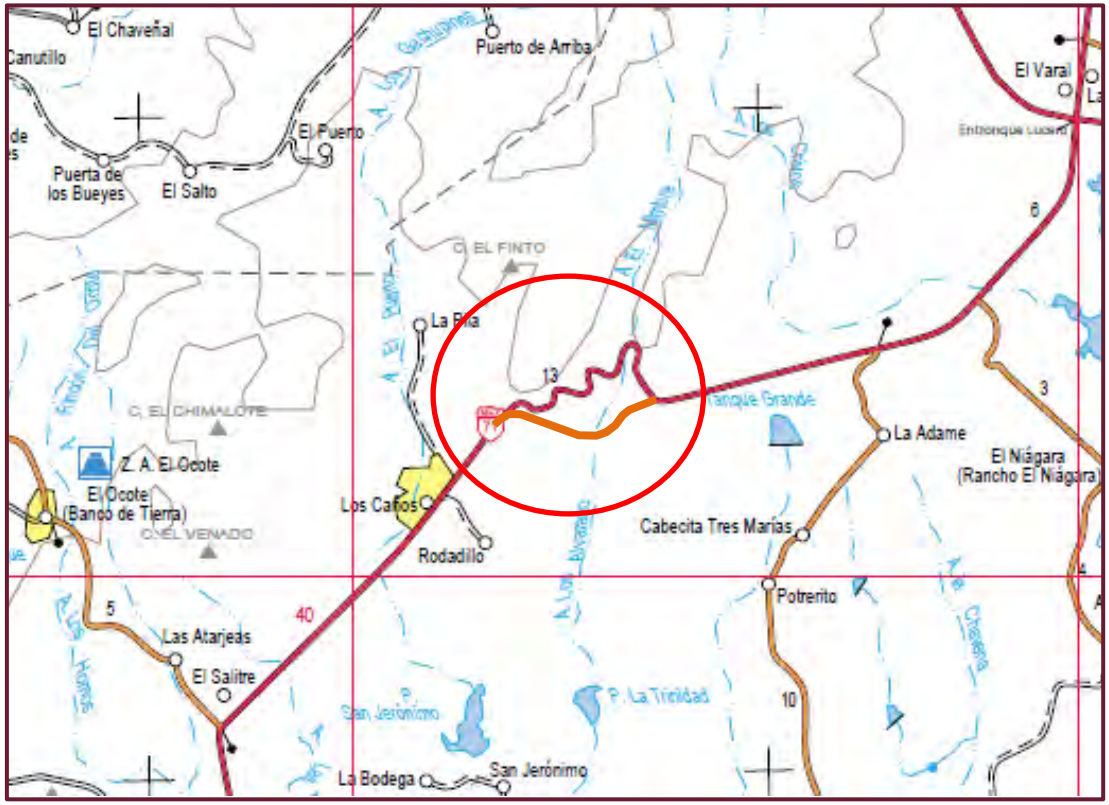

Obra ejecutada: Construcción. Los trabajos consideran dos carriles de circulación, acotamientos, reducción del número de curvas de 12 a 4 con radios amplios, así como la reducción de pendientes máximas.

Concepto Cartográfico	Actualización realizada	Cuadrante	Kilometraje de tramo	Responsable	Observaciones
Aguascalientes - Villa Hidalgo, Ags. (Rectificación de curvas)	Carretera estatal pavimentada libre no dividida.	F8	3.02 km, del km 0+000 al km 3+000	Ing. Fernando Antonio Barba Romo	Concluida en 2022

Aguascalientes - Villa Hidalgo, Aguascalientes

Carretera estatal pavimentada libre no dividida, 3.02 km

Km 0+000

Km 3+000

Ficha Técnica

Longitud del tramo:	23.4 km
Meta 2022:	23.4 km
Tipo de camino:	Estatal

Coordenadas Geográficas (Latitud, Longitud)	
Inicio:	21°53'28.0"N,102°23'54.1"W
Fin:	22°01'53.8"N,102°16'56.7"W

Cuadrante F

Cuadrante G

Cuadrante 6

Cuadrante 7

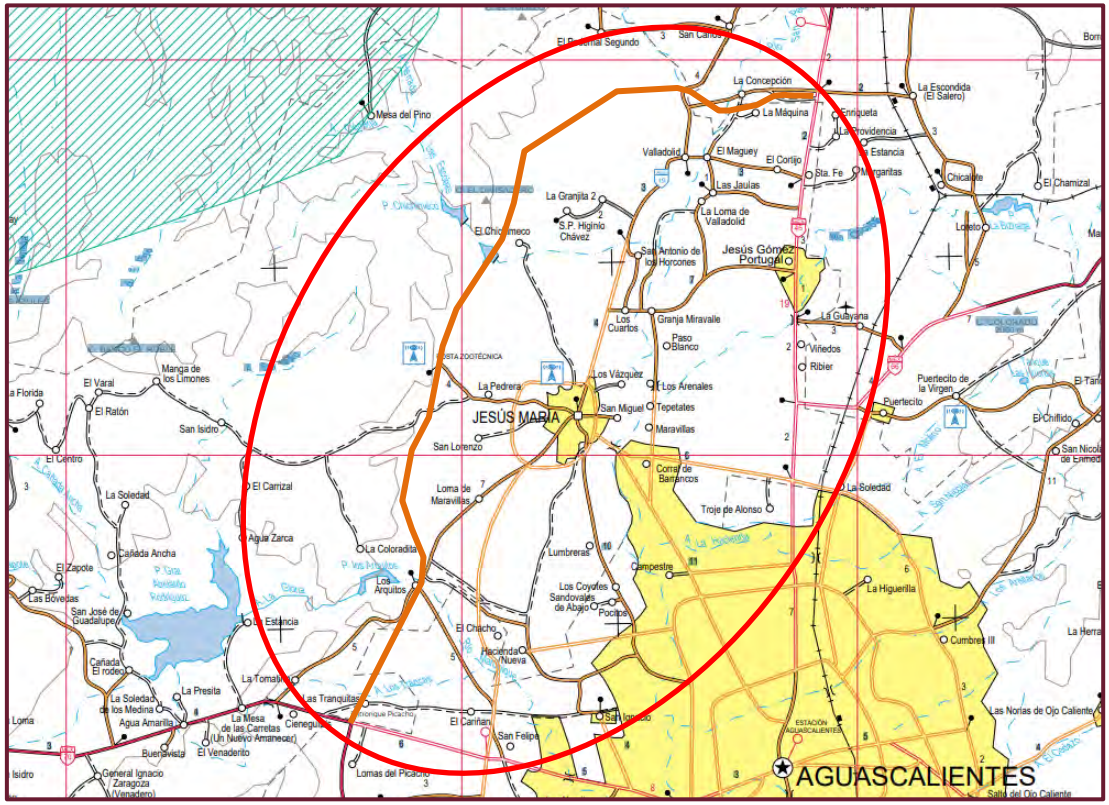

Obra ejecutada: Construcción.

Concepto Cartográfico	Actualización realizada	Cuadrante	Kilometraje de tramo	Responsable	Observaciones
Libramiento Aguascalientes, Ags.	Carretera estatal pavimentada de cuota no dividida.	F6, F7, G6	23.4 km	Ing. Fernando Antonio Barba Romo	Concluida en 2022

Libramiento Aguascalientes, Aguascalientes

Carretera estatal pavimentada de cuota no dividida, 23.4 km

Km 0+000

Km 23+000

Baja California

Relación de obras concluidas en Baja California

2021				
No.	**Obra**	**Construcción km**	**Modernización km**	**Estructuras**
1	Libramiento Ensenada, Eje 9 del Entr. a nivel Colinas del Real		0.90	
Total 0.90 km		**0.00**	**0.90**	**0**

2022				
No.	**Obra**	**Construcción km**	**Modernización km**	**Estructuras**
1	Ensenada - Lázaro Cárdenas, Tr. Punta Colonet - Lázaro Cárdenas		2.51	
Total 2.51 km		**0.00**	**2.51**	**0**

Ficha Técnica

Longitud del tramo:	69 km
Meta 2022:	2.511 km
Tipo de camino:	A4

Coordenadas Geográficas (Latitud, Longitud)	
Inicio:	30°35"7.96"N,115°56'58.72"W
Fin:	30°33'49.18"N,115°56'34.27"W

Cuadrante C

Cuadrante 6

Obra ejecutada: Modernización de 7 a 22 m con acotamientos y camellón central del km 188+000 al km 190+511.25, mediante trabajos de terracerías, obras de drenaje, pavimentos, señalamiento y obra complementaria.

Concepto Cartográfico	Actualización realizada	Cuadrante	Kilometraje de tramo	Responsable	Observaciones
Ensenada - Lázaro Cárdenas, Tr. Punta Colonet - Lázaro Cárdenas, B.C.	Carretera Federal libre dividida.	C6	2.511 km, del km 188+000 al km 190+511.25	Ing. Jesús Carrasco García, Residente General de Carreteras Federales, Centro SCT Baja California	Concluida en 2022

Ensenada - Lázaro Cárdenas, Tr. Punta Colonet - Lázaro Cárdenas, Baja California

Carretera Federal libre dividida, 2.511 km

Km 188+000 al km 190+511.25

Km 188+000 al km 190+511.25

Ficha Técnica

Longitud del tramo:	20.7 km
Meta 2021:	0.9 km
Tipo de camino:	A2

Coordenadas Geográficas (Latitud, Longitud)	
Inicio:	31°52'37.87"N,116°31'48.01"W
Fin:	31°52'56.20"N,116°31'26.56"W

Cuadrante B

Cuadrante 3

Obra ejecutada: Modernización en el Eje 9 del Entr. a nivel Colinas del Real km 22+150 del Libramiento Ensenada. Incluye: Terracerías, obras de drenaje, pavimento de concreto asfáltico, señalamiento y obras complementarias.

Concepto Cartográfico	Actualización realizada	Cuadrante	Kilometraje de tramo	Responsable	Observaciones
Libramiento Ensenada, Eje 9 del Entr. a nivel Colinas del Real, B.C.	Carretera Federal libre no dividida.	B3	0.9 km, del km 8+960 al km 9+880	Ing. Jesús Carrasco García, Residente General de Carreteras Federales, Centro SCT Baja California	Concluida en 2021

Libramiento Ensenada, Eje 9 del Entr. a nivel Colinas del Real, Baja California

Carretera Federal libre no dividida, 0.9 km

Km 8+960 a km 9+880

Km 8+960 a km 9+880

Baja California Sur

Relación de obras concluidas en Baja California Sur

2022				
No.	**Obra**	**Construcción km**	**Modernización km**	**Estructuras**
1	Ramal a San Francisco de la Sierra		6.70	
Total 6.70 km		**0.00**	**6.70**	**0**

Ficha Técnica

Cuadrante D

Longitud del tramo:	36.2 km
Meta 2022:	6.7 km
Tipo de camino:	Estatal

Coordenadas Geográficas (Latitud, Longitud)	
Inicio:	27°35'15.36"N, 113°3'11.37"W
Fin:	27°35'51.41"N, 113°0'52.41"W

Cuadrante 3

Obra ejecutada: Modernización de 6.7 km con un ancho de corona de 7 m, con 2 carriles de 3.5 m cada uno, sin acotamientos.

Concepto Cartográfico	Actualización realizada	Cuadrante	Kilometraje de tramo	Responsable	Observaciones
Ramal a San Francisco de la Sierra, B.C.S.	Está dibujada como carretera estatal revestida, debe ser carretera estatal pavimentada libre no dividida.	D3	6.7 km, del km 29+500 al km 36+200	Ing. Marco Antonio Gutiérrez de la Rosa	Concluida en 2022

Ramal a San Francisco de la Sierra, Baja California Sur

Carretera estatal pavimentada libre no dividida, 6.7 km

Km 29+500

Km 36+200

Ficha Técnica

Longitud del tramo:	5 km
Meta 2022:	5 km
Tipo de camino:	A2

Coordenadas Geográficas (Latitud, Longitud)	
Inicio:	27°39'09.13"N, 113°23'14.37"W
Fin:	27°41'23.81"N, 113°24'54.52"W

Cuadrante D

Cuadrante 3

Obra ejecutada: Ampliación de la Carretera Transpeninsular, Tr. Guerrero Negro - Vizcaíno de 6 a 9 m de sección.

Concepto Cartográfico	Actualización realizada	Cuadrante	Kilometraje de tramo	Responsable	Observaciones
Carretera Transpeninsular, Tr. Guerrero Negro - Vizcaíno, B.C.S.	Carretera Federal libre no dividida.	D3	5 km, del km 144+000 al km 149+000	Gobierno del Estado de Baja California Sur	Concluida en 2022

Carretera Transpeninsular, Tr. Guerrero Negro - Vizcaíno, Baja California Sur

Carretera Federal libre no dividida, 5 km

Km 144+100

Km 145+000

Ficha Técnica

Longitud del tramo:	2.7 km
Meta 2022:	2.7 km
Tipo de camino:	A2

Coordenadas Geográficas (Latitud, Longitud)	
Inicio:	27°41'23.81"N, 113°24'54.52"W
Fin:	27°42'31.95"N, 113°25'53.70"W

Cuadrante D

Cuadrante 3

Obra ejecutada: Ampliación de la Carretera Transpeninsular, Tr. Guerrero Negro - Vizcaíno de 6 a 9 m de sección.

Concepto Cartográfico	Actualización realizada	Cuadrante	Kilometraje de tramo	Responsable	Observaciones
Carretera Transpeninsular, Tr. Guerrero Negro - Vizcaíno, B.C.S.	Carretera Federal libre no dividida.	D3	2.7 km, del km 149+000 al km 151+700	Gobierno del Estado de Baja California Sur	Concluida en 2022

Carretera Transpeninsular, Tr. Guerrero Negro - Vizcaíno, Baja California Sur

Carretera Federal libre no dividida, 2.7 km



Km 149+000



Km 150+900

Guanajuato

Relación de obras concluidas en Guanajuato

2021				
No.	**Obra**	**Construcción km**	**Modernización km**	**Estructuras**
1	Aldama - Álamos del km 6+110 al km 6+400 y del km 6+410 al km 11+000		4.88	
2	Aldama - Álamos del km 11+000 al km 15+900		4.90	
Total 9.78 km		**0.00**	**9.78**	**0**

Ficha Técnica

Longitud del tramo:	4.88 km
Meta 2021:	4.88 km
Tipo de camino:	Estatal

Coordenadas Geográficas (Latitud, Longitud)	
Inicio:	21°11'31"N, 99°48'39.5"W
Fin:	21°13'8.3"N, 99°48'2.6"W

Cuadrante J

Cuadrante 4

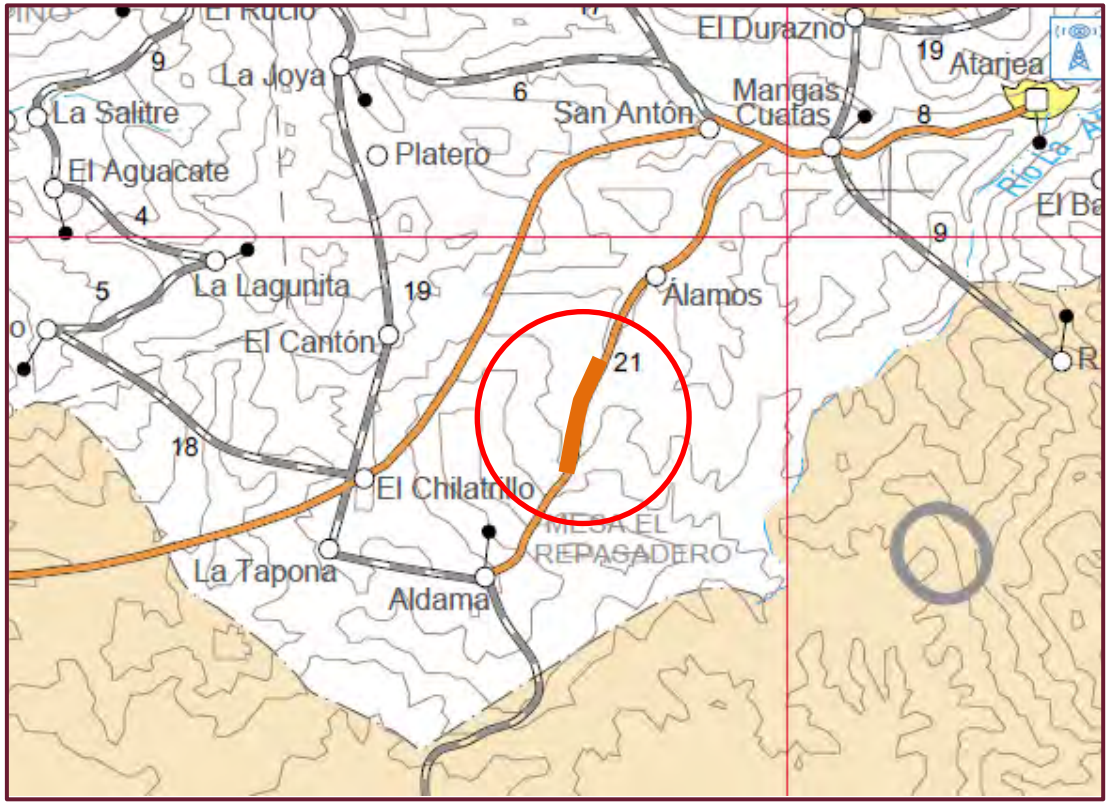

Obra ejecutada: Modernización del camino de acceso a la Cabecera Municipal de Atarjea, Tr. Aldama - Álamos.

Concepto Cartográfico	Actualización realizada	Cuadrante	Kilometraje de tramo	Responsable	Observaciones
Aldama – Álamos del km 6+110 al km 6+400 y del km 6+410 al km 11+000, Gto.	Carretera estatal pavimentada libre no dividida.	J4	4.88 km	Residencia General de Carreteras Alimentadoras del Centro SICT Guanajuato	Concluida en 2021

Aldama - Álamos del km 6+110 al km 6+400 y del km 6+410 al km 11+000, Guanajuato

Carretera estatal pavimentada libre no dividida, 4.88 km

Km 7+100

Km 10+800

Ficha Técnica

Cuadrante J

Longitud del tramo:	4.9 km
Meta 2021:	4.9 km
Tipo de camino:	Estatal

Coordenadas Geográficas (Latitud, Longitud)	
Inicio:	21°13'8.3"N, 99°48'2.6"W
Fin:	21°14'22.1"N, 99°47'45.1"W

Cuadrante 4

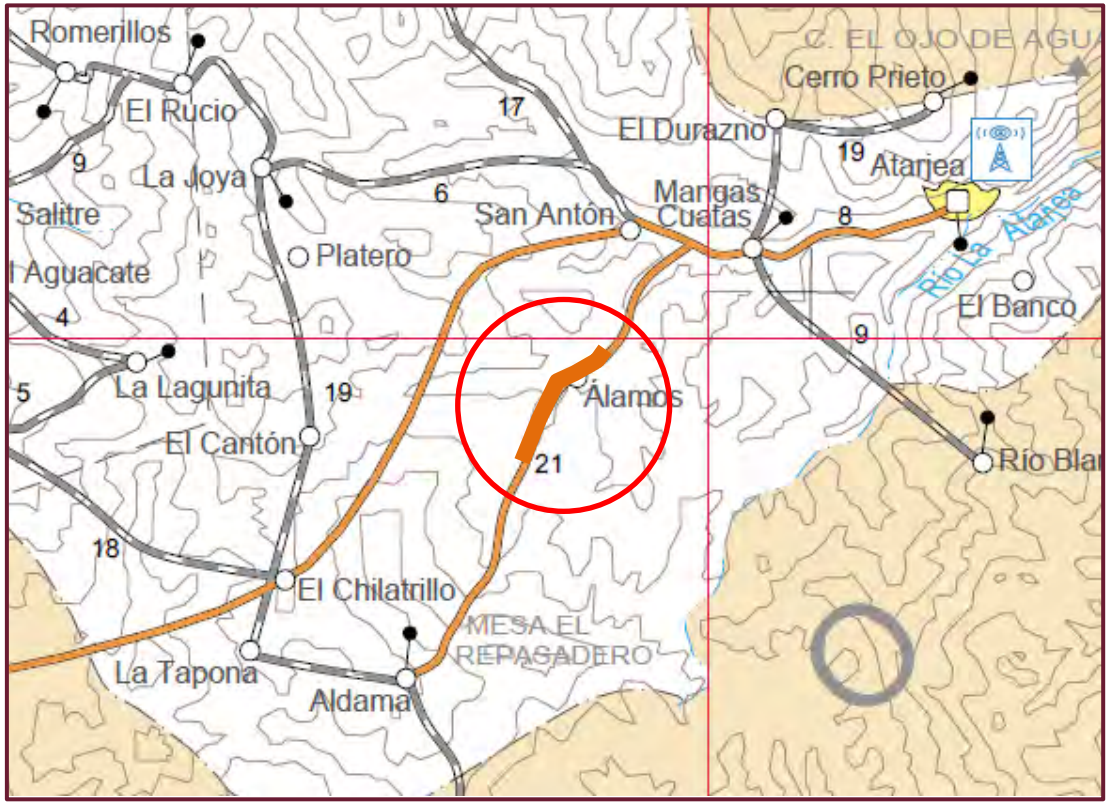

Obra ejecutada: Modernización del camino de acceso a la Cabecera Municipal de Atarjea, Tr. Aldama - Álamos.

Concepto Cartográfico	Actualización realizada	Cuadrante	Kilometraje de tramo	Responsable	Observaciones
Aldama – Álamos del km 11+000 al km 15+900, Gto.	Carretera estatal pavimentada libre no dividida.	J4	4.9 km	Residencia General de Carreteras Alimentadoras del Centro SICT Guanajuato	Concluida en 2021

Aldama - Álamos del km 11+000 al km 15+900, Guanajuato

Carretera estatal pavimentada libre no dividida, 4.9 km

Km 12+800



Km 13+380

Guerrero

Relación de obras concluidas en Guerrero

2021				
No.	**Obra**	**Construcción km**	**Modernización km**	**Estructuras**
1	Cayaco - San Marcos del km 20+000 al km 24+000		4.00	
2	Cayaco - San Marcos del km 25+650 al km 30+395.605		4.75	
3	Acceso del Puente Papagayo, km 31+097.57			Terraplenes 0.5 km
4	Acceso del Puente Papagayo del km 30+650 al km 30+960	0.31		1
5	Entr. El Tejoruco		0.90	
6	Lucerito - Tlacoapa	6.50		
Total 16.46 km		**6.81**	**9.65**	**1**

2022				
No.	**Obra**	**Construcción km**	**Modernización km**	**Estructuras**
1	Entr. Alcholoa, Entr. El Ciruelar y trabajos complementarios del Libramiento Alcholoa	5.55		
2	Cayaco - San Marcos del km 30+395.60 al km 31+816.80	1.42		
Total 6.97 km		**6.97**	**0.00**	**0**

Ficha Técnica

Cuadrante E

Cuadrante 7

Longitud del tramo:	5.55 km
Meta 2022:	5.55 km
Tipo de camino:	A2

Coordenadas Geográficas Entr. Alcholoa (Latitud, Longitud)	
Inicio:	17°08'32"N, 100°23'50"W
Fin:	17°08'51"N, 100°24'10"W

Coordenadas Geográficas Entr. El Ciruelar (Latitud, Longitud)	
Inicio:	17°09'21"N, 100°26'30"W
Fin:	17°09'11"N, 100°26'44"W

Obra ejecutada: Construcción del Entr. a nivel Alcholoa km 76+795.538 y Entr. a nivel El Ciruelar km 81+534.08. Trabajos Complementarios del Libramiento Alcholoa del km 76+000 al km 81+534.08, Tr. Coyuca de Benítez - Atoyac de Álvarez, en la Carretera Acapulco – Zihuatanejo.

Concepto Cartográfico	Actualización realizada	Cuadrante	Kilometraje de tramo	Responsable	Observaciones
Entr. Alcholoa, Entr. El Ciruelar y trabajos complementarios del Libramiento Alcholoa, Gro.	Carretera Federal libre no dividida.	E7	5.55 km, del km 76+000 al km 81+534	Ing. Felipe González Moreno	Concluida en 2022

Entr. Alcholoa, Entr. El Ciruelar y trabajos complementarios del Libramiento Alcholoa, Guerrero

Carretera Federal libre no dividida, 5.55 km

Km 0+300

Km 10+600

Ficha Técnica

Cuadrante G

Longitud del tramo:	1.42 km
Meta 2022:	1.42 km
Tipo de camino:	A2

Coordenadas Geográficas (Latitud, Longitud)	
Inicio:	16°77´58”N, 99°60´68”W
Fin:	16°77´38”N, 99°60´21”W

Cuadrante 8

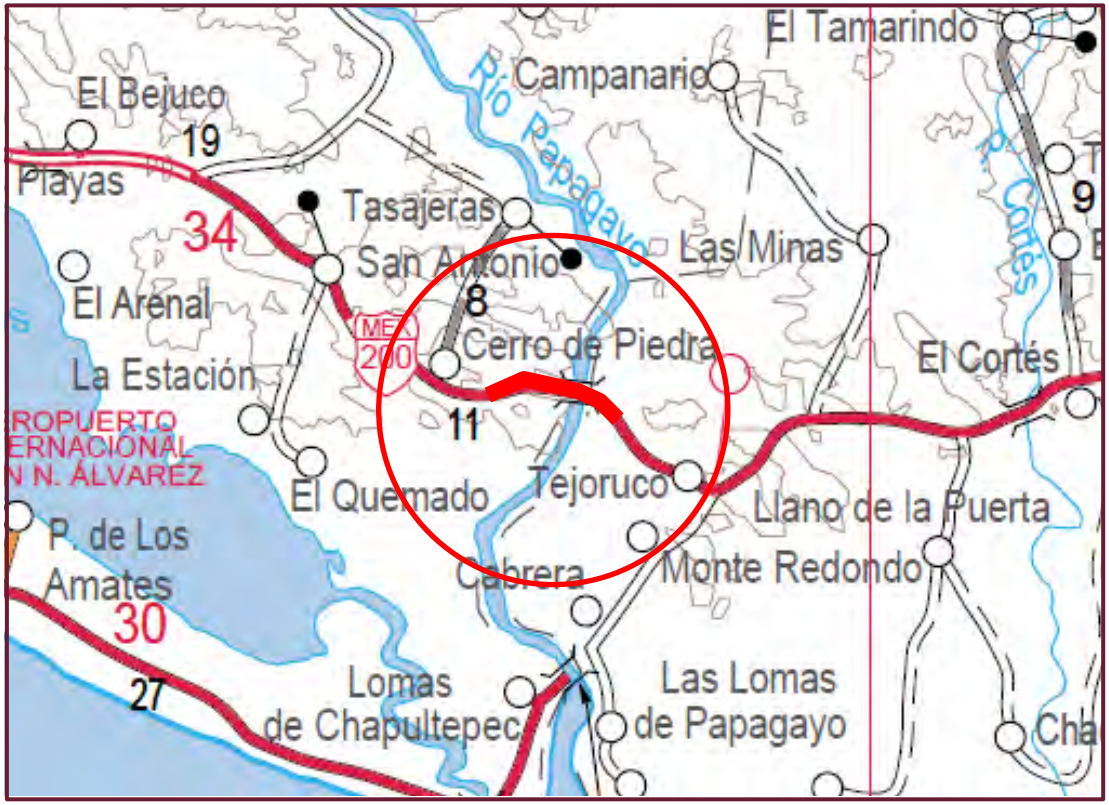

Obra ejecutada: Estabilización de taludes y trabajos complementarios del km 30+395.60 al km 31+816.80, incluye un PIPR ubicado en el 30+783 de la Carretera Acapulco - Huatulco, Tr. Cayaco - San Marcos.

Concepto Cartográfico	Actualización realizada	Cuadrante	Kilometraje de tramo	Responsable	Observaciones
Cayaco - San Marcos del km 30+395.60 al km 31+816.80, Gro.	Carretera Federal libre no dividida.	G8	1.42 km, del km 30+395.6 al km 31+816.80	Ing. Alberto de Jesús Caballero	Concluida en 2022

Cayaco - San Marcos del km 30+395.60 al km 31+816.80, Guerrero

Carretera Federal libre no dividida, 1.42 km

Km 30+395.60

Km 31+816.80

Ficha Técnica

Longitud del tramo:	4 km
Meta 2021:	4 km
Tipo de camino:	A2

Coordenadas Geográficas (Latitud, Longitud)	
Inicio:	16°49'5"N, 99°40'59"W
Fin:	16°47'51"N, 99°39'20"W

Cuadrante G

Cuadrante 8

Obra ejecutada: Modernización de la Carretera Acapulco - Huatulco, Tr. Cayaco - San Marcos, subtramo del km 20+00 al km 24+000, en una longitud total de 4 km, incluye el Entr. a nivel Amatillo km 21+600.

Concepto Cartográfico	Actualización realizada	Cuadrante	Kilometraje de tramo	Responsable	Observaciones
Cayaco – San Marcos del km 20+000 al km 24+000, Gro.	Carretera Federal libre no dividida.	G8	4 km, del km 20+000 al km 24+000 y Entr. Amatillo km 21+600	Ing. Felipe González Moreno	Concluida en 2021

Cayaco - San Marcos del km 20+000 al km 24+000, Guerrero

Carretera Federal libre no dividida, 4 km

Km 20+400

Km 22+800

Ficha Técnica

Cuadrante G

Longitud del tramo:	4.75 km
Meta 2021:	4.75 km
Tipo de camino:	A2

Coordenadas Geográficas (Latitud, Longitud)	
Inicio:	16°47'10.78"N, 99°38'40.75"W
Fin:	16°46'31.44"N, 99°36'28.34"W

Cuadrante 8

Obra ejecutada: Modernización de la Carretera Acapulco - Huatulco, Tr. Cayaco - San Marcos, subtramo del km 25+650 al km 30+395.605 AT (IG km 30+580 AD), en una longitud total de 4.75 km.

Concepto Cartográfico	Actualización realizada	Cuadrante	Kilometraje de tramo	Responsable	Observaciones
Cayaco - San Marcos del km 25+650 al km 30+395.605, Gro.	Carretera Federal libre no dividida.	G8	4.75 km, del km 25+650 al km 30+395.60	Ing. Edgar Palemón López Oregón	Concluida en 2021

Cayaco - San Marcos km 25+650 al km 30+395.605, Guerrero

Carretera Federal libre no dividida, 4.75 km

Km 25+650

Km 30+400

Ficha Técnica

Longitud del tramo:	0.5 km
Meta 2021:	0.5 km
Tipo de camino:	A2

Coordenadas Geográficas (Latitud, Longitud)	
Inicio:	16°46'33"N, 99°36'24"W
Fin:	16°46'29"N, 99°36'05"W

Cuadrante G

Cuadrante 8

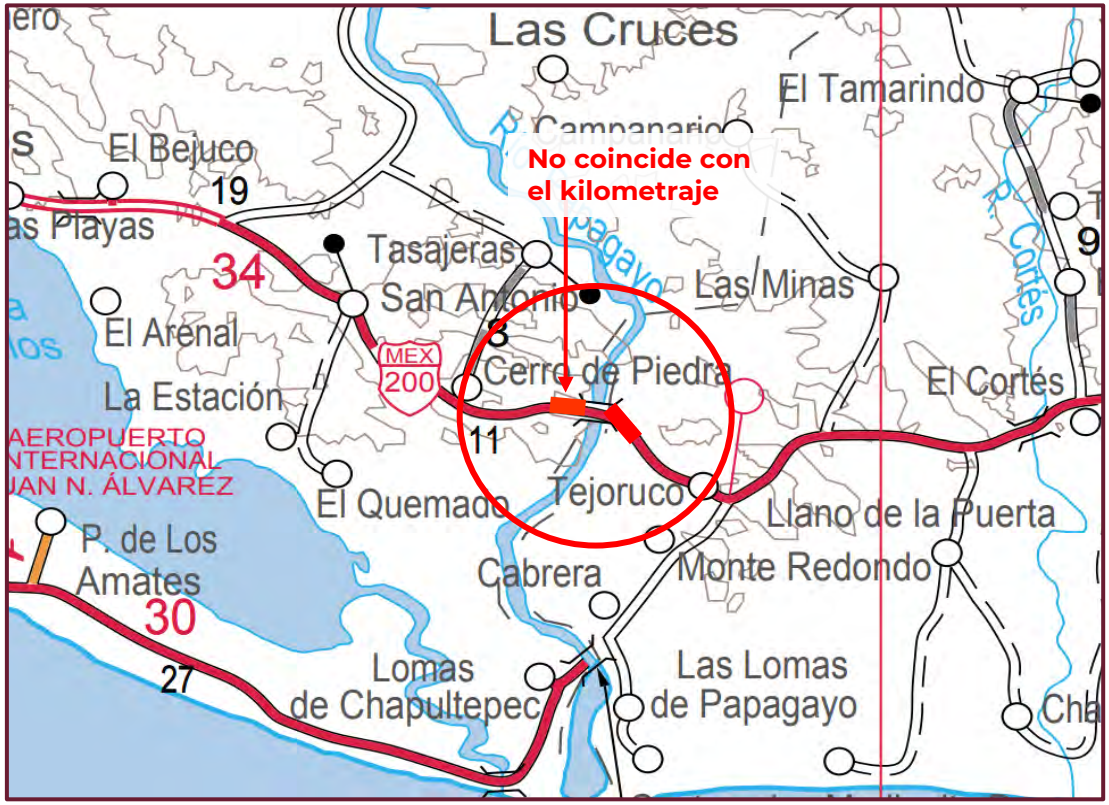

Obra ejecutada: Trabajos complementarios de la construcción de los Terraplenes de acceso del Puente Papagayo km 31+097.57, incluye 1 PIPR km 31+400, de la Carretera Acapulco - Huatulco, Tr. Cayaco - San Marcos.

Concepto Cartográfico	Actualización realizada	Cuadrante	Kilometraje de tramo	Responsable	Observaciones
Acceso del Puente Papagayo, km 31+097.57, Gro.	Carretera Federal libre no dividida.	G8	0.5 km, km 31+097.57	Ing. Jesús Trujillo Álvarez	Concluida en 2021

Acceso del Puente Papagayo, km 31+097.57, Guerrero

Carretera Federal libre no dividida, 0.5 km

Km 31+097.57

Km 31+097.57

Ficha Técnica

Longitud del tramo:	0.31 km
Meta 2021:	0.31 km
Tipo de camino:	Talud

Coordenadas Geográficas (Latitud, Longitud)	
Inicio:	16°46'33"N, 99°36'23"W
Fin:	16°46'30"N, 99°36'07"W

Cuadrante G

Cuadrante 8

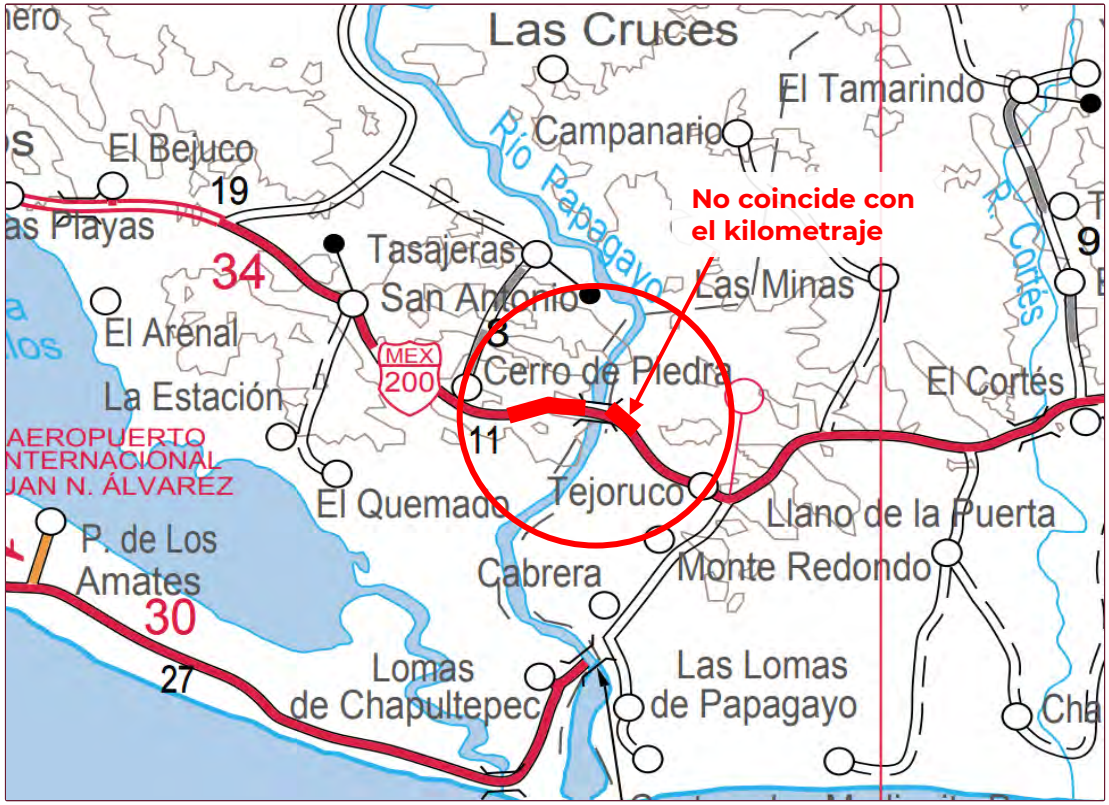

Obra ejecutada: Estabilización de taludes en acceso del Puente Papagayo, del km 30+650 al km 30+960, y trabajos complementarios de la Carretera Acapulco - Huatulco, Tr. Cayaco - San Marcos.

Concepto Cartográfico	Actualización realizada	Cuadrante	Kilometraje de tramo	Responsable	Observaciones
Acceso del Puente Papagayo del km 30+650 al km 30+960, Gro.	Talud	G8	0.31 km, del km 30+650 al km 30+960	Ing. Jesús Trujillo Álvarez	Concluida en 2021

Acceso del Puente Papagayo del km 30+650 al km 30+960, Guerrero

Taludes, 0.31 km

Km 30+650

Km 30+960

Ficha Técnica

Longitud del tramo:	0.9 km
Meta 2021:	0.9 km
Tipo de camino:	A2

Coordenadas Geográficas (Latitud, Longitud)	
Inicio:	16°45'17"N, 99°34'41"W
Fin:	16°45'18"N, 99°34'30"W

Cuadrante G

Cuadrante 8

Obra ejecutada: Modernización del Entr. El Tejoruco ubicado en el km 35+000, de la Carretera Acapulco - Huatulco, Tr. El Cayaco - San Marcos.

Concepto Cartográfico	Actualización realizada	Cuadrante	Kilometraje de tramo	Responsable	Observaciones
Entr. El Tejoruco, Gro.	Carretera Federal libre no dividida.	G8	0.9 km, km 35+000	Ing. Alberto de Jesús Caballero	Concluida en 2021

Entr. El Tejoruco, Guerrero

Carretera Federal libre no dividida, 0.9 km

Km 35+000

Km 35+000

Ficha Técnica

Longitud del tramo:	42 km
Meta 2021:	6.5 km
Tipo de camino:	Estatal

Coordenadas Geográficas (Latitud, Longitud)	
Inicio:	17°15'27.7"N 98°45'53.2"W
Fin:	17°15'31.2"N 98°44'54.2"W

Cuadrante I

Cuadrante J

Cuadrante 6

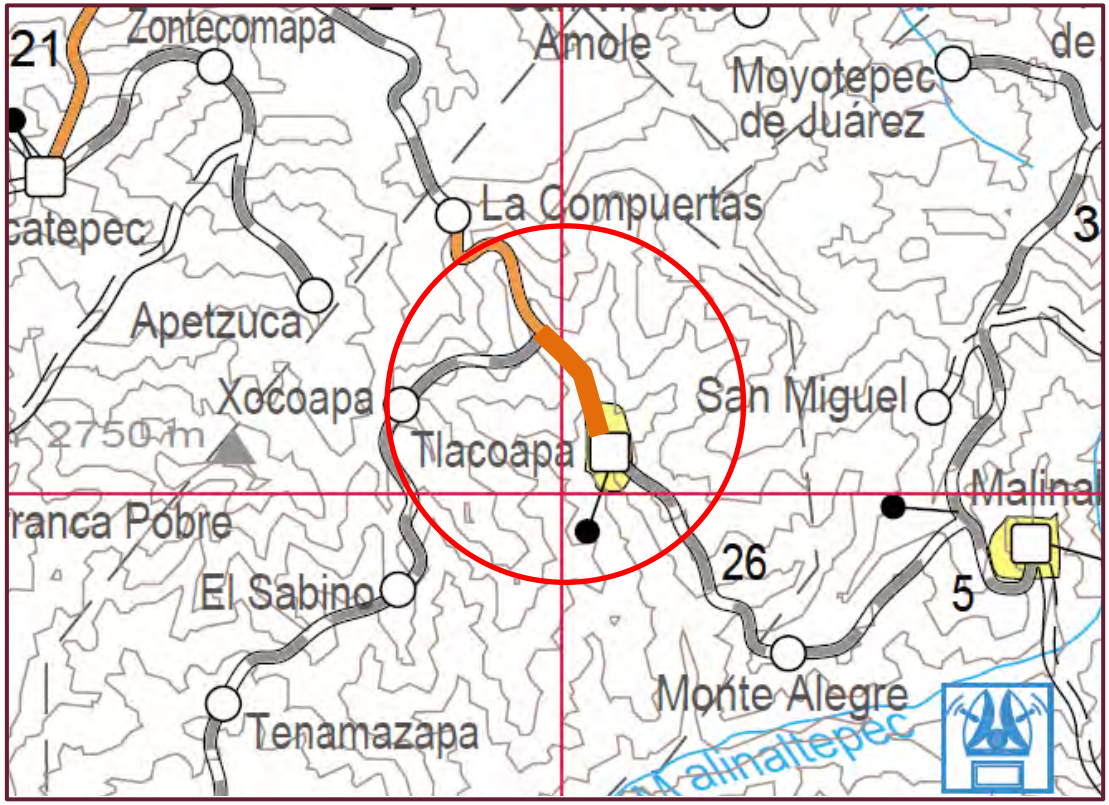

Obra ejecutada: Modernización del camino: Lucerito - Tlacoapa, Tr. del km 35+600 al km 42+100.

Concepto Cartográfico	Actualización realizada	Cuadrante	Kilometraje de tramo	Responsable	Observaciones
Lucerito - Tlacoapa, Gro.	Carretera estatal pavimentada libre no dividida.	I6, J6	6.5 km, del km 35+600 al km 42+100	Ing. Hiram Campos Tumalán	La meta 2021 fue de 6.50 km; sin embargo, los 35.5 km restantes ya están pavimentados; por lo que la actualización debe de ser de los 42.0 km

Lucerito - Tlacoapa, Guerrero

Carretera estatal pavimentada libre no dividida, 6.5 km

Km 35+600



Km 41+400

Hidalgo

Relación de obras concluidas en Hidalgo

2022				
No.	**Obra**	**Construcción km**	**Modernización km**	**Estructuras**
1	Pachuca - Huejutla, Tr. Cerro Colorado - Zacualtipán		9.00	
Total 9.00 km		**0.00**	**9.00**	**0**

Ficha Técnica

Cuadrante G

Cuadrante 4

Cuadrante 5

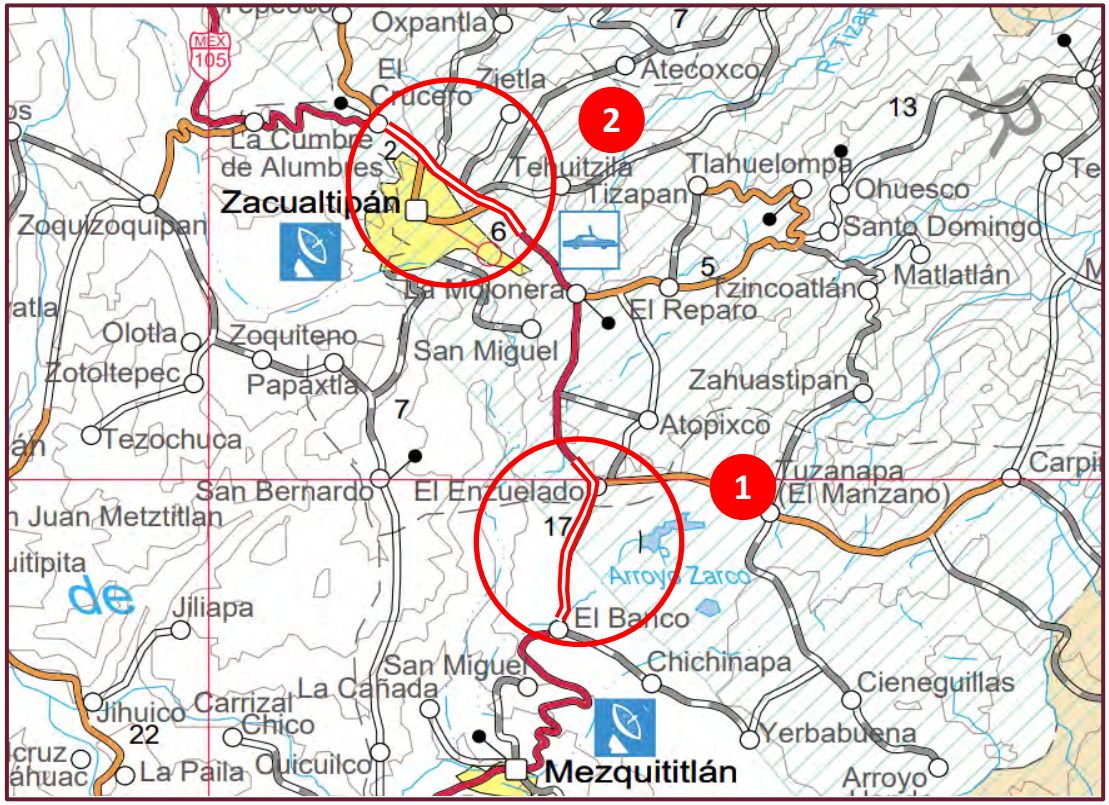

Obra ejecutada: Modernización a 4 carriles.

Longitud del tramo:	50 km
Meta 2022:	9 km
Tipo de camino:	A4

Coordenadas Geográficas Tramo 1 (Latitud, Longitud)	
Inicio:	20°34'12.38"N, 98°37'33.25"W
Fin:	17°08'51"N, 100°24'10"W

Coordenadas Geográficas Tramo 2 (Latitud, Longitud)	
Inicio:	17°09'21"N, 100°26'30"W
Fin:	17°09'11"N, 100°26'44"W

Concepto Cartográfico	Actualización realizada	Cuadrante	Kilometraje de tramo	Responsable	Observaciones
Pachuca - Huejutla, Tr. Cerro Colorado - Zacualtipán, Hgo.	Esta dibujada como Carretera Federal libre no dividida, debe ser Carretera Federal libre dividida.	G4, G5	9 km	Ing. Héctor Pimentel Guerrero, Residente General de Carreteras Federales	Concluida en 2022

Pachuca - Huejutla, Tr. Cerro Colorado - Zacualtipán, Hidalgo

Carretera Federal libre dividida, 9 km

Km 87 + 300

Km 88 + 400

Pachuca - Huejutla, Tr. Cerro Colorado - Zacualtipán, Hidalgo

Carretera Federal libre dividida, 9 km

Km 99 + 100

Km 99 + 700

Morelos

Relación de obras concluidas en Morelos

2022				
No.	**Obra**	**Construcción km**	**Modernización km**	**Estructuras**
1	La Pera - Cuautla del km 0+800 al km 7+500		6.70	
2	La Pera - Cuautla del km 7+500 al km 12+900		5.40	
Total 12.10 km		**0.00**	**12.10**	**0**

Ficha Técnica

Cuadrante E

Longitud del tramo:	6.7 km
Meta 2022:	6.7 km
Tipo de camino:	A4

Coordenadas Geográficas (Latitud, Longitud)	
Inicio:	19°0'35.21"N, 99°9'54.72"W
Fin:	18°59'19.40"N, 99°6'54.85"W

Cuadrante 2

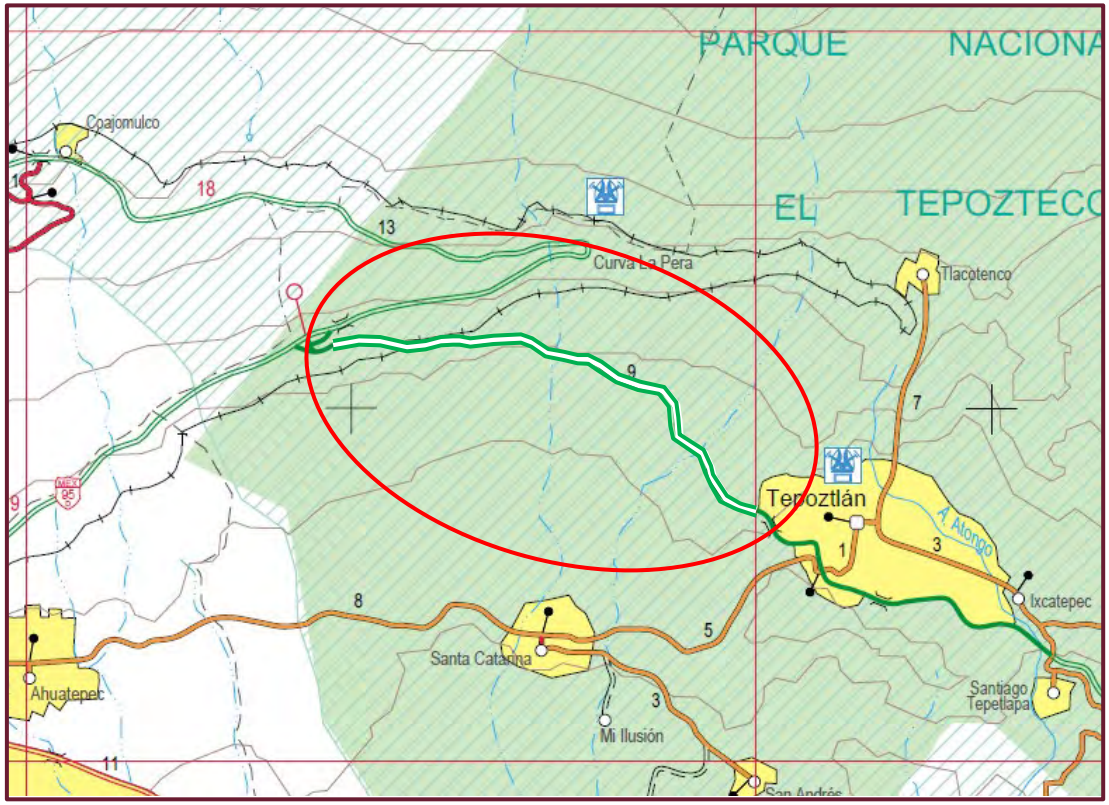

Obra ejecutada: Modernización del km 0+800 al km 7+500.

Concepto Cartográfico	Actualización realizada	Cuadrante	Kilometraje de tramo	Responsable	Observaciones
La Pera - Cuautla del km 0+800 al km 7+500, Mor.	Esta dibujada como Carretera Federal de cuota no dividida, debe ser Carretera Federal de cuota dividida.	E2	6.7 km	Ing. Marco Antonio Luna Trejo	Concluida en 2022 En operación

La Pera - Cuautla del km 0+800 al km 7+500, Morelos

Carretera Federal de cuota dividida, 6.7 km

Km 0+900

Km 7+400

Ficha Técnica

Cuadrante F

Cuadrante 2

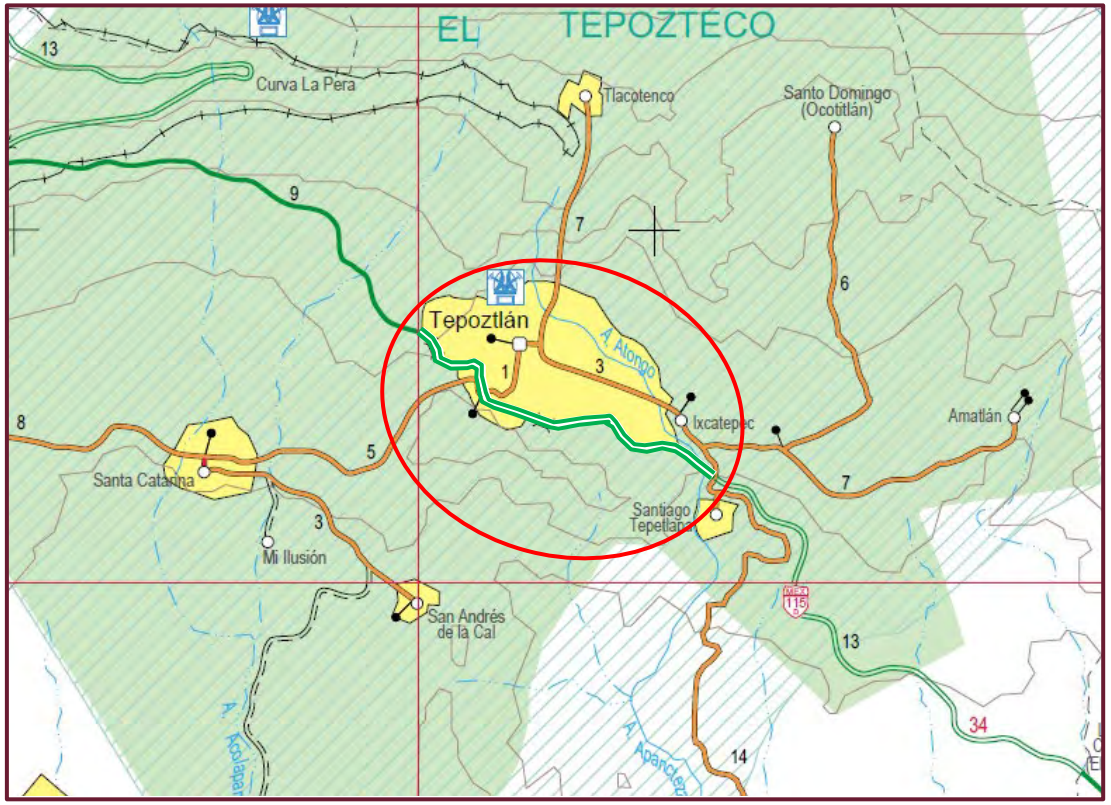

Longitud del tramo:	5.4 km
Meta 2022:	5.4 km
Tipo de camino:	A4

Coordenadas Geográficas (Latitud, Longitud)	
Inicio:	18°59'19.40"N, 99°6'54.85"W
Fin:	18°58'12.65"N, 99°4'33.97"W

Obra ejecutada: Modernización del km 7+500 al km 12+900.

Concepto Cartográfico	Actualización realizada	Cuadrante	Kilometraje de tramo	Responsable	Observaciones
La Pera - Cuautla del km 7+500 al km 12+900, Mor.	Esta dibujada como Carretera Federal de cuota no dividida, debe ser Carretera Federal de cuota dividida.	F2	5.4 km	Ing. Marco Antonio Luna Trejo	Concluida en 2022 En operación

La Pera - Cuautla del km 7+500 al km 12+900, Morelos

Carretera Federal de cuota dividida, 5.4 km

Km 7+500

Km 12+600

Nayarit

Relación de obras concluidas en Nayarit

2021				
No.	**Obra**	**Construcción km**	**Modernización km**	**Estructuras**
1	Presa La Yesca - Plan del Muerto - La Yesca		37.00	
2	Puente Río San Pedro, Tr. Ruíz - El Ochenta	0.88		1
Total 37.88 km		**0.88**	**37.00**	**1**

2022				
No.	**Obra**	**Construcción km**	**Modernización km**	**Estructuras**
1	E.C. (Las Varas - Zacualpan) - Boca de Chila	6.00		
2	Carretones - Aserradero de las Palas - Guadalupe Ocotán		38.00	
3	Eje Interestatal (Tepic - Aguascalientes), Tr. Carretones - Mesa de Pajaritos	24.30		
4	Jala - Puerto Vallarta, Tr. Las Varas - San Vicente	55.00		
Total 123.30 km		**85.30**	**38.00**	**0**

Ficha Técnica

Longitud del tramo:	6 km
Meta 2022:	6 km
Tipo de camino:	Estatal

Coordenadas Geográficas (Latitud, Longitud)	
Inicio:	21°12'39.78"N, 105°9'48.6"W
Fin:	21°12'47.69"N, 105°12'44.85"W

Cuadrante D

Cuadrante 9

Obra ejecutada: Construcción.

Concepto Cartográfico	Actualización realizada	Cuadrante	Kilometraje de tramo	Responsable	Observaciones
E.C. (Las Varas - Zacualpan) - Boca de Chila, Nay.	Está dibujada como brecha, debe ser carretera estatal pavimentada libre no dividida.	D9	6 km, del km 0+000 al km 6+000	Ing. Miguel Ángel Huerta Rayas	Concluida en 2022

E.C. (Las Varas - Zacaualpan) - Boca de Chila, Nayarit

Carretera estatal pavimentada libre no dividida, 6 km

Km 0+000

Km 6+000

Ficha Técnica

Longitud del tramo:	38 km
Meta 2022:	38 km
Tipo de camino:	Estatal

Coordenadas Geográficas (Latitud, Longitud)	
Inicio:	21°38'19"N, 104°25'33.98"W
Fin:	21°52'59.87"N, 104°21'7.90"W

Cuadrante G

Cuadrante 6

Cuadrante 7

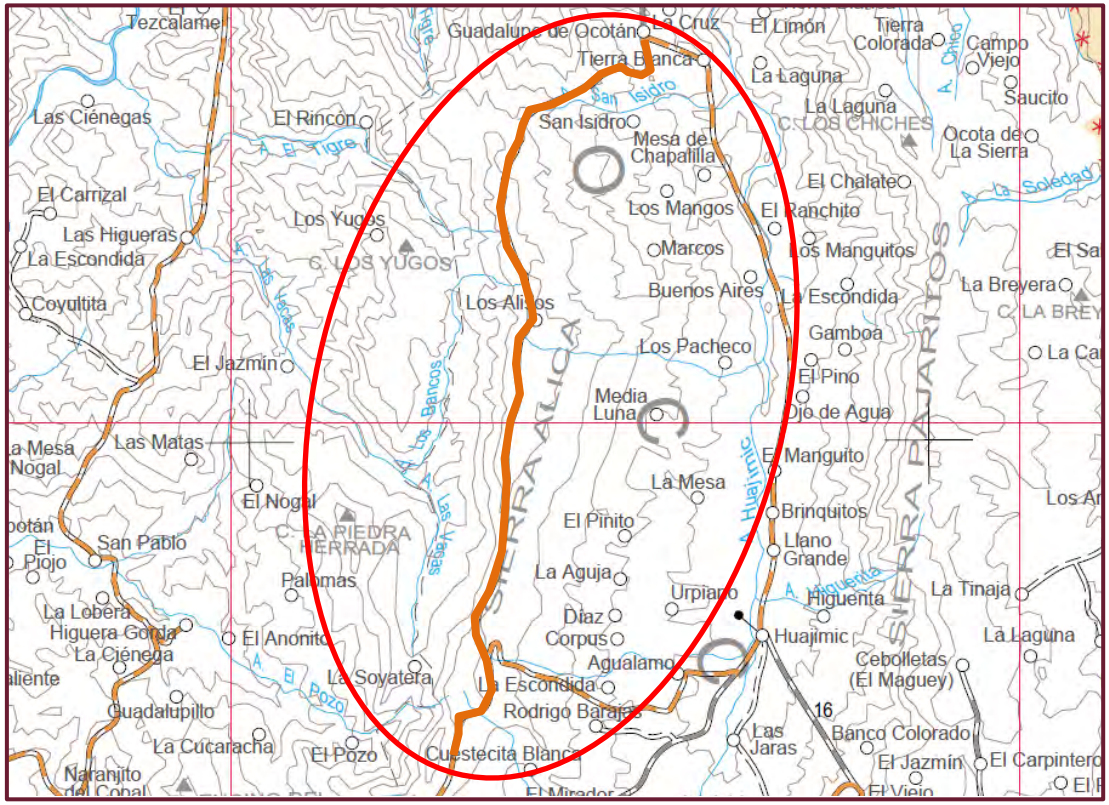

Obra ejecutada: Modernización.

Concepto Cartográfico	Actualización realizada	Cuadrante	Kilometraje de tramo	Responsable	Observaciones
Carretones - Aserradero de las Palas - Guadalupe Ocotán, Nay.	Está dibujada como carretera estatal revestida, debe ser carretera estatal pavimentada libre no dividida.	G6, G7	38 km, del km 0+000 al km 38+000	Ing. Miguel Ángel Huerta Rayas	Concluida en 2022

Carretones - Aserradero de las Palas - Guadalupe Ocotán, Nayarit

Carretera estatal pavimentada libre no dividida, 38 km

Km 0+000

Km 38+000

Ficha Técnica

Longitud del tramo:	28.3 km
Meta 2022:	24.3 km
Tipo de camino:	Estatal

Coordenadas Geográficas (Latitud, Longitud)	
Inicio:	21°38'19"N, 104°25'33.98"W
Fin:	21°36'12.06"N, 104°17'33.72"W

Cuadrante G

Cuadrante 7

Obra ejecutada: Construcción del Tr. Carretones - Mesa de Pajaritos.

Concepto Cartográfico	Actualización realizada	Cuadrante	Kilometraje de tramo	Responsable	Observaciones
Eje Interestatal (Tepic - Aguascalientes), Tr. Carretones - Mesa de Pajaritos, Nay.	Carretera estatal pavimentada libre no dividida.	G7	24.3 km, del km 0+000 al km 24+300	Ing. Miguel Ángel Huerta Rayas	Concluida en 2022

Eje Interestatal (Tepic - Aguascalientes), Tr. Carretones - Mesa de Pajaritos, Nayarit

Carretera estatal pavimentada libre no dividida, 24.3 km

Km 0+000

Km 24+300

Ficha Técnica

Longitud del tramo:	55 km
Meta 2022:	55 km
Tipo de camino:	A2

Coordenadas Geográficas (Latitud, Longitud)	
Inicio:	21°6'57.41"N, 105°9'24.60"W
Fin:	20°46'12.24"N, 105°22'32.5"W

Cuadrante C

Cuadrante D

Cuadrante 9

Cuadrante 10

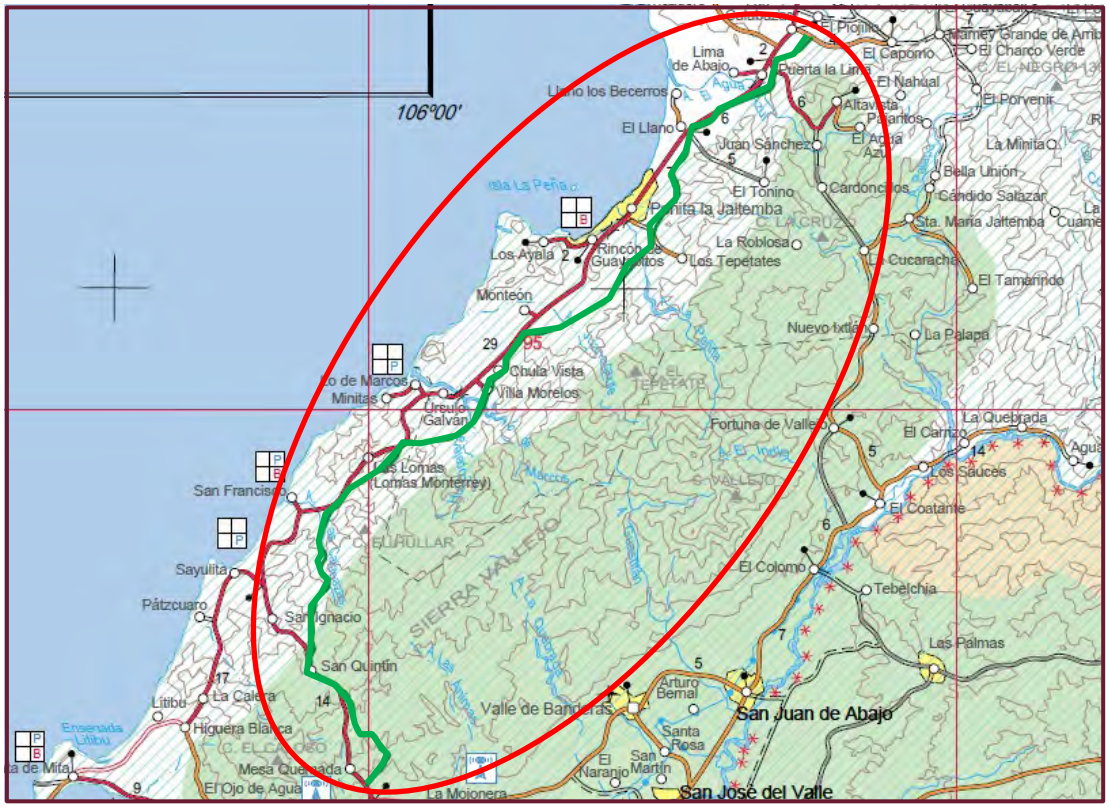

Obra ejecutada: Construcción.

Concepto Cartográfico	Actualización realizada	Cuadrante	Kilometraje de tramo	Responsable	Observaciones
Jala - Puerto Vallarta, Tr. Las Varas - San Vicente, Nay.	Carretera Federal de cuota no dividida.	C10, D9, D10	55 km, del km 0+000 al km 55+000	Ing. Miguel Ángel Huerta Rayas	Concluida en 2022

Jala - Puerto Vallarta, Tr. Las Varas - San Vicente, Nayarit

Carretera Federal de cuota no dividida, 55 km

Km 0+000

Km 55+000

Ficha Técnica

Longitud del tramo:	71.4 km
Meta 2021:	37 km
Tipo de camino:	Estatal

Coordenadas Geográficas (Latitud, Longitud)	
Inicio:	21°19'4"N, 104°0'46"W
Fin:	21°16'40"N, 104°3'2"W

Cuadrante H

Cuadrante 8

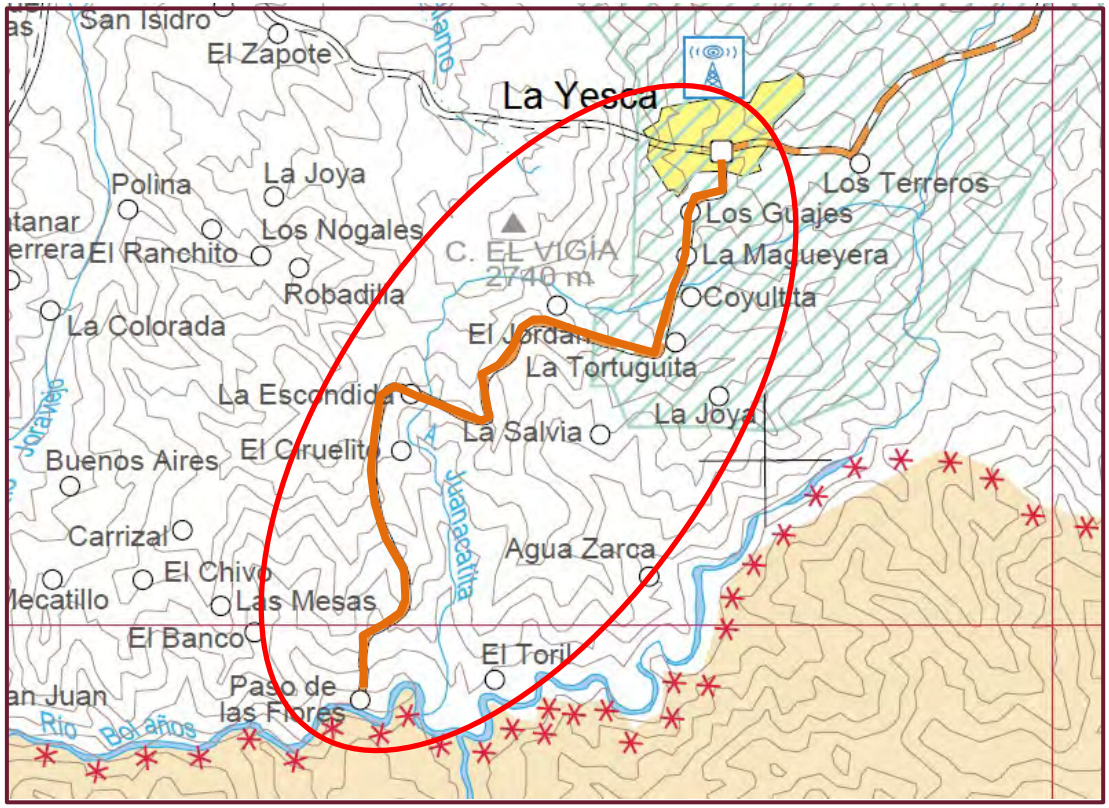

Obra ejecutada: Modernización.

Concepto Cartográfico	Actualización realizada	Cuadrante	Kilometraje de tramo	Responsable	Observaciones
Presa La Yesca - Plan del Muerto - La Yesca, Nay.	Carretera estatal pavimentada libre no dividida.	H8	37 km	Centro SICT Nayarit	En 2020 se construyó un tramo de 12 km a nivel de base. Sin embargo, durante el año 2021 se realizó la pavimentación de los 37 km indicados

Presa La Yesca - Plan del Muerto - La Yesca, Nayarit

Carretera estatal pavimentada libre no dividida, 37 km

Km 63+750

Km 68+420

Ficha Técnica

Longitud del tramo:	0.88 km
Meta 2021:	1 PSV
Tipo de camino:	Estatal

Coordenadas Geográficas (Latitud, Longitud)	
Inicio:	21°57'41.2"N, 105°8'56.5"W
Fin:	21°58'7.6"N, 105°8'53.4"W

Cuadrante D

Cuadrante 6

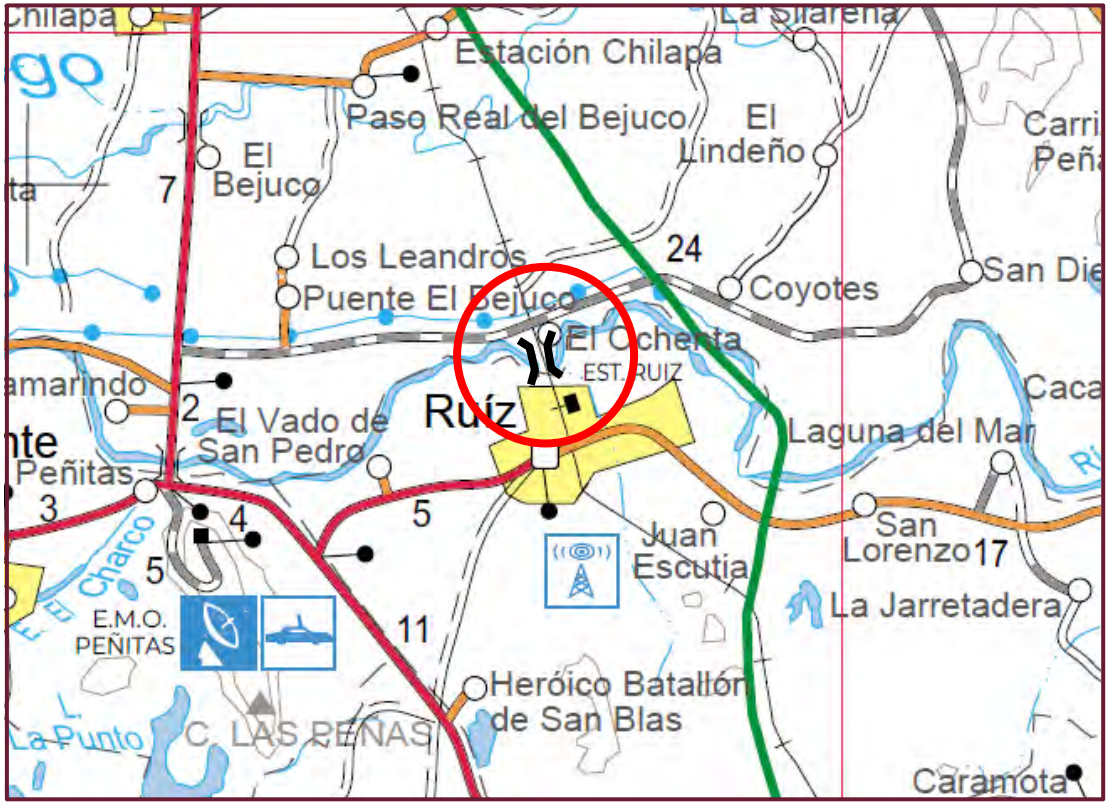

Obra ejecutada: Construcción del puente Río San Pedro, en el Tr. Ruiz - El Ochenta del km 0+000 al km 0+880 con una longitud total de 0.88 km con accesos. La estructura tiene una longitud de 0.325 km, con un ancho de 9 m.

Concepto Cartográfico	Actualización realizada	Cuadrante	Kilometraje de tramo	Responsable	Observaciones
Puente Río San Pedro, Tr. Ruíz - El Ochenta, Nay.	Construcción de Paso Superior Vehicular (PSV)	D6	0.88 km, del km 0+000 al km 0+880		Concluida en 2021

Puente Río San Pedro, Tr. Ruíz - El Ochenta, Nayarit

PSV, 0.88 km

Km 0+000 al km 0+880

Km 0+000 al km 0+880

Relación de obras concluidas en Oaxaca

2021				
No.	**Obra**	**Construcción km**	**Modernización km**	**Estructuras**
1	Km 126+645 (Mitla - Tehuantepec II) - San Juan Juquila Mixes		10.20	
2	San Pedro y San Pablo Ayutla Tr. Cerro Costoche - San Juan Juquila Mixes		6.50	
3	Puente vehicular km 0+180 sobre el Camino: E.C. (Ixpantepec Nieves - Silacayoápam) - Santiago del Río		0.02	1
4	Puente Vehicular km 0+530 sobre el Camino: E.C. (Magdalena Jicotlán - Tlacotepec Plumas) - San Mateo Tlapiltepec			1
5	Puente Vehicular km 6+000 sobre el Camino: Santiago Tepetlapa - San Cristóbal Suchixtlahuaca			1
6	Puente Vehicular km 14+800 sobre el Camino: San Miguel Huautla - San Miguel Chicahua			1
7	Puente Vehicular km 37+280 sobre el Camino: E.C. (Pinotepa Nacional - Pochutla) - San José de las Flores - El Duraznal - Santiago Ixtayutla			1
8	Puente Vehicular km 26+250 sobre el Camino: Río Ocotepec - Santa María Yucuhiti	0.05		1
9	Puente Vehicular km 7+100 sobre el Camino: km 126+300 E.C. (Huajuapan - Oaxaca) - La Joya - San Andrés Nuxiño	0.02		1
10	Puente Vehicular km 6+500 sobre el Camino: E.C. (Yucudaa - San Pedro Teposcolula) - San Vicente Nuñú	0.03		1
11	Puente Vehicular km 4+500 sobre el Camino: E.C. (San Bartolomé Yucuañe - San Juan Teita) - Santa María Tataltepec	0.03		1

2021				
No.	**Obra**	**Construcción km**	**Modernización km**	**Estructuras**
12	Marinero - El Malucano - Río Potrero, Tr. Marinero - El Malucano, Subtramo del km 1+180 al km 4+760		3.58	
13	Puente Vehicular "Santo Domingo Narro"	0.04		1
14	Colonia Jordán - Puente Madera		3.80	
15	Colonia Jordán - Vado línea Z - Ejido El Jordán		6.10	
16	Km 216+300 E.C. (Coatzacoalcos - Salina Cruz) - Chivela		2.30	
17	Puente Vehicular "Las Maravillas"	0.06		1
18	Tamarindo - Comitlán del km 0+000 al km 2+187		2.19	
Total 33.70 km		**0.21**	**34.69**	**11**

2022				
No.	**Obra**	**Construcción km**	**Modernización km**	**Estructuras**
1	Km 28+500, E.C. (Concepción Pápalo - San Miguel Santa Flor) - Santa María Pápalo		5.04	
2	Santiago Huauclilla - E.C. (Coxcaltepec Cantaros - Nochixtlán)		5.40	
3	Coatecas Altas - San Juan Lachigalla		11.00	
4	San Pedro Coxcaltepec Cántaros - Nochixtlán		5.63	
5	San Miguel Chicahua - Nochixtlán		12.00	
6	San Pedro Taviche - San Jerónimo Taviche		5.83	
7	San Pedro Mártir Quiechapa - Santa María Lachivigoza		6.68	
8	San Jerónimo Silacayoapilla - San Simón Zahuatlán		7.91	

2022				
No.	**Obra**	**Construcción km**	**Modernización km**	**Estructuras**
9	El Zanate - Nopala - Santa María Temaxcaltepec		2.90	
10	E.C. (Tehuacán - Telixtlahuaca) - San Pedro Jocotipac		5.48	
11	E.C. (Huajuapan - Oaxaca) - San Lorenzo Cacaotepec - San Felipe Tejalapa - Santa María Peñoles		5.00	
12	Km 160+100, E.C. (Cuacnopalan - Oaxaca) - San Bartolo Soyaltepec - San Miguel Chicahua		4.18	
13	Km 109+700 E.C. (Tuxtepec - Oaxaca) - San Pedro Yólox		2.43	
14	Santiago Tlazoyaltepec - San Andrés Ixtlahuaca		7.35	
15	San Francisco Chapulapa - Santa María Tlalixtac		1.19	
16	E.C.F. MEX-190 (Asunción Nochixtlán - Tamazulapan) - Santo Domingo Tonaltepec		0.99	
17	E.C. (Oaxaca - Tehuantepec) - Santa María Zoquitlán		3.80	
18	Km 73+000 E.C. (Santiago Mitlatongo - Yutanduchi de Guerrero) - San Mateo Sindihui		1.90	
19	Santiago Nacaltepec - San Juan Bautista Atatlahuaca		6.60	
20	San Ildefonso Villa Alta - Santo Domingo Roayaga		1.54	
21	San Pedro Jaltepetongo - Tomellín		1.80	
22	San Andrés Cabecera Nueva - Santa Lucía Monteverde		1.80	
23	San Pedro Teozacoalco - San Miguel Piedras		3.79	
24	San Jerónimo Coatlán - San Sebastián Coatlán		1.98	
25	Santa Ana Yareni - San Miguel Aloápam		3.40	
26	Magdalena Mixtepec - San Bernardo Mixtepec		3.20	
27	Santa Lucía Miahuatlán - E.C. (Santo Tomás Tamazulapam - San Miguel Suchixtepec)		6.81	

2022				
No.	**Obra**	**Construcción km**	**Modernización km**	**Estructuras**
28	Abejones - San Juan Atepec		7.50	
29	San Miguel del Puerto - Piedra de Moros		1.85	
30	San Pablo Cuatro Venados - San Pedro Ixtlahuaca		6.20	
31	Santa Cruz Itundujia - Cañada Morelos		6.00	
32	Santa María Texcatitlán - E.C. (San Pedro Jaltepetongo - Tomellín)		1.65	
33	San Miguel Aloápam - San Juan del Estado		6.00	
34	San Andrés Solaga - San Juan Tabaá		4.00	
35	San Andrés Lagunas - E.C. (Teposcolula - Tlaxiaco)		3.40	
36	E.C. (Bartolomé Yucuañe - Santa María Tataltepec) - San Juan Teita		7.70	
37	E.C. (Cuacnopalan - Oaxaca) - Torrecilla - Concepción Buenavista		0.61	
38	E.C. (Tlacotepec Plumas - Trinidad Vista Hermosa) - Santa Magdalena Jicotlán		0.63	
39	San Baltazar Loxicha - Sta. Catarina Loxicha		8.35	
40	Miahuatlán de Porfirio Díaz - San José Lachiguiri		1.76	
41	Santiago Zacatepec - San Pedro Ayacaxtepec		3.30	
42	Santo Domingo Tepuxtepec - Rancho Hormiga - Río Ramal - Santa María Tepantlali		5.90	
43	E.C. km 39+400 (La Ventosa - Salina Cruz) - Las Pilas - San Pedro Comitancillo		6.40	
44	E.C. (Díaz Ordaz - Villa Alta) - E.C. (Mitla - Totontepec Villa de Morelos) del km 0+000 al km 18+000		8.00	
Total 204.88 km		**0.00**	**204.88**	**0**

Ficha Técnica

Longitud del tramo:	19.11 km
Meta 2022:	5.04 km
Tipo de camino:	Estatal

Coordenadas Geográficas (Latitud, Longitud)	
Inicio:	17°50'22.65"N, 96°47'14.38"W
Fin:	17°47'34.06"N, 96°48'16.55"W

Cuadrante E

Cuadrante 4

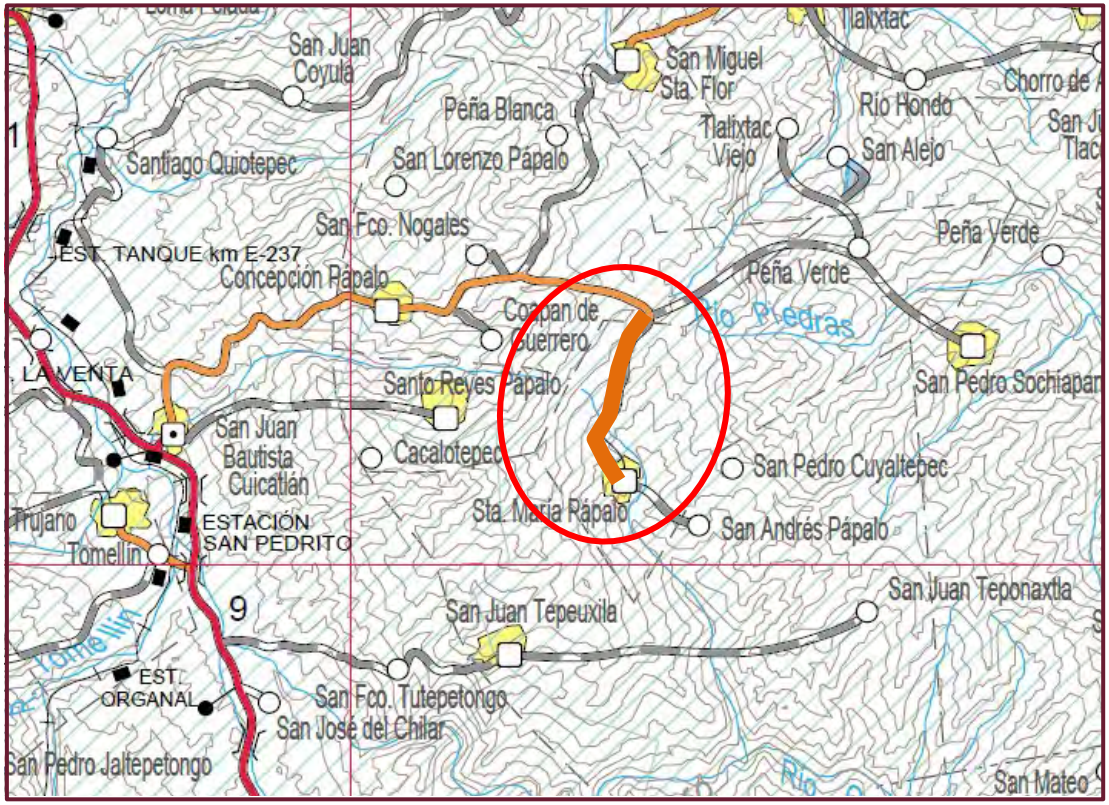

Obra ejecutada: Modernización.

Concepto Cartográfico	Actualización realizada	Cuadrante	Kilometraje de tramo	Responsable	Observaciones
Km 28+500, E.C. (Concepción Pápalo - San Miguel Santa Flor) - Santa María Pápalo, Oax.	Está dibujada como revestida, debe ser carretera estatal pavimentada libre no dividida.	E4	5.04 km, del km 0+070 al km 5+110	Ing. José Luis Chida Pardo	Concluida en 2022 Obra realizada por el Gobierno del Estado y Centro SICT

Km 28+500, E.C. (Concepción Pápalo - San Miguel Santa Flor) - Santa María Pápalo, Oaxaca

Carretera estatal pavimentada libre no dividida, 5.04 km

Km 5+110

Ficha Técnica

Longitud del tramo:	12 km
Meta 2022:	5.4 km
Tipo de camino:	Estatal

Coordenadas Geográficas (Latitud, Longitud)	
Inicio:	17°27'26.41"N, 97°5'12.94"W
Fin:	17°27'35.67"N, 97°8'49.93"W

Cuadrante D

Cuadrante 5

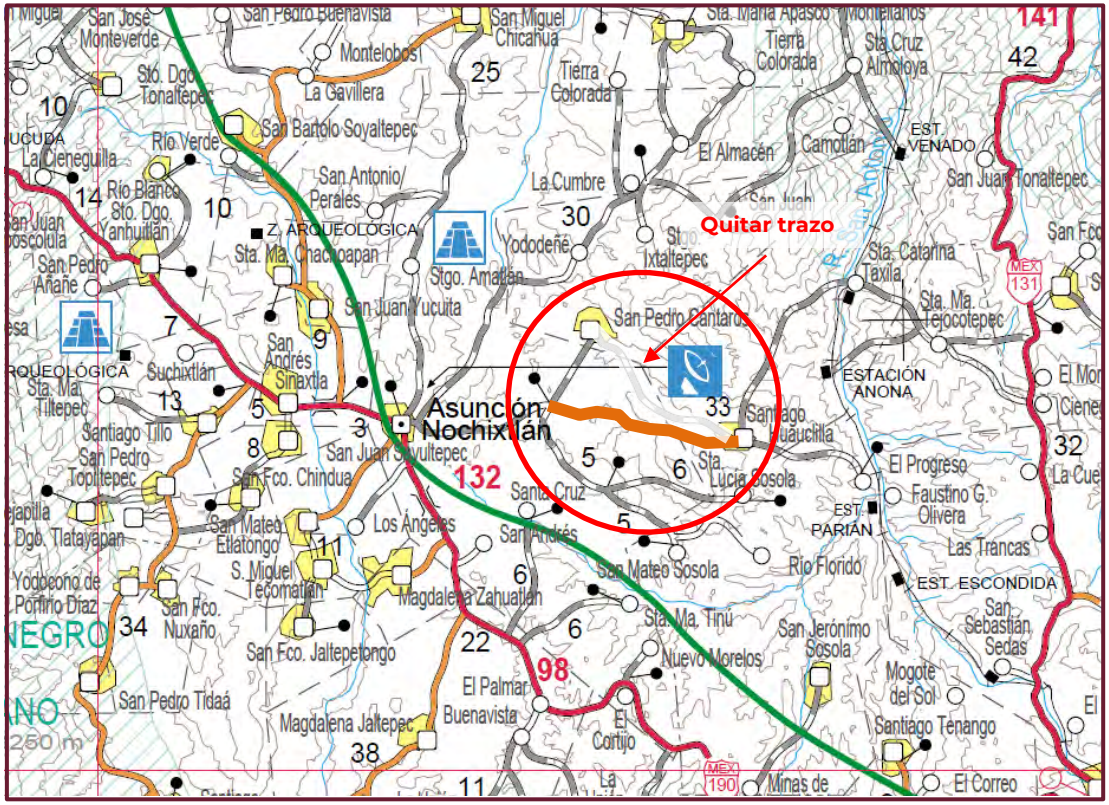

Obra ejecutada: Modernización.

Concepto Cartográfico	Actualización realizada	Cuadrante	Kilometraje de tramo	Responsable	Observaciones
Santiago Huauclilla - E.C. (Coxcaltepec Cantaros - Nochixtlán), Oax.	Carretera estatal pavimentada libre no dividida.	D5	5.4 km, del km 6+600 al km 12+000	Ing. José Luis Chida Pardo	Concluida en 2022 Obra realizada por el Gobierno del Estado y Centro SICT

Santiago Huauclilla - E.C. (Coxcaltepec Cantaros - Nochixtlán), Oaxaca

Carretera estatal pavimentada libre no dividida, 5.4 km

Km 6+600

Km 12+000

Ficha Técnica

Longitud del tramo:	18 km
Meta 2022:	11 km
Tipo de camino:	Estatal

Coordenadas Geográficas (Latitud, Longitud)	
Inicio:	16°32'58.31''N, 96°40'22.99''W
Fin:	16°35'12.04''N, 96°32'55.64''W

Cuadrante E

Cuadrante 7

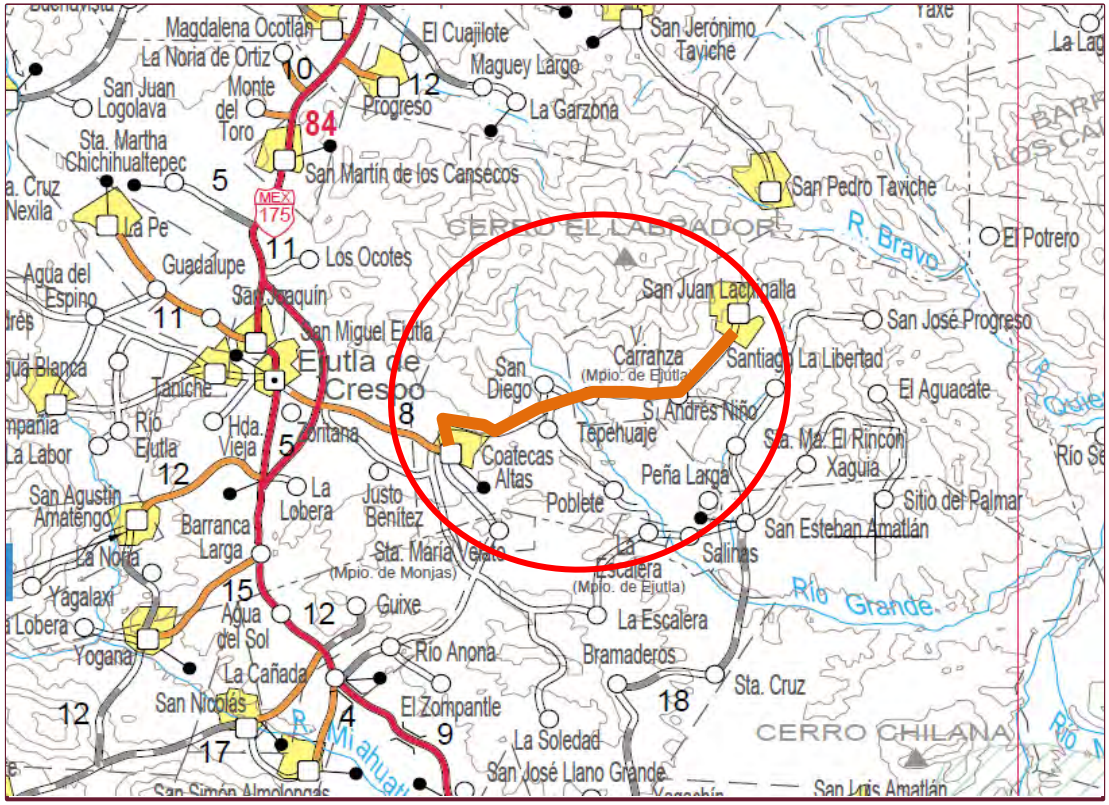

Obra ejecutada: Modernización.

Concepto Cartográfico	Actualización realizada	Cuadrante	Kilometraje de tramo	Responsable	Observaciones
Coatecas Altas - San Juan Lachigalla, Oax.	Está dibujada como terracería, debe ser carretera estatal pavimentada libre no dividida.	E7	11 km, del km 7+321 al km 18+321	Ing. José Luis Chida Pardo	Concluida en 2022 Obra realizada por el Gobierno del Estado y Centro SICT

Coatecas Altas - San Juan Lachigalla, Oaxaca

Carretera estatal pavimentada libre no dividida, 11 km



Km 7+321



Km 18+321

Ficha Técnica

Longitud del tramo:	14.63 km
Meta 2022:	5.63 km
Tipo de camino:	Estatal

Coordenadas Geográficas (Latitud, Longitud)	
Inicio:	17°29'48.98''N, 97°8'32.59''W
Fin:	17°27'34.27''N, 97°12'40.20''W

Cuadrante D

Cuadrante 5

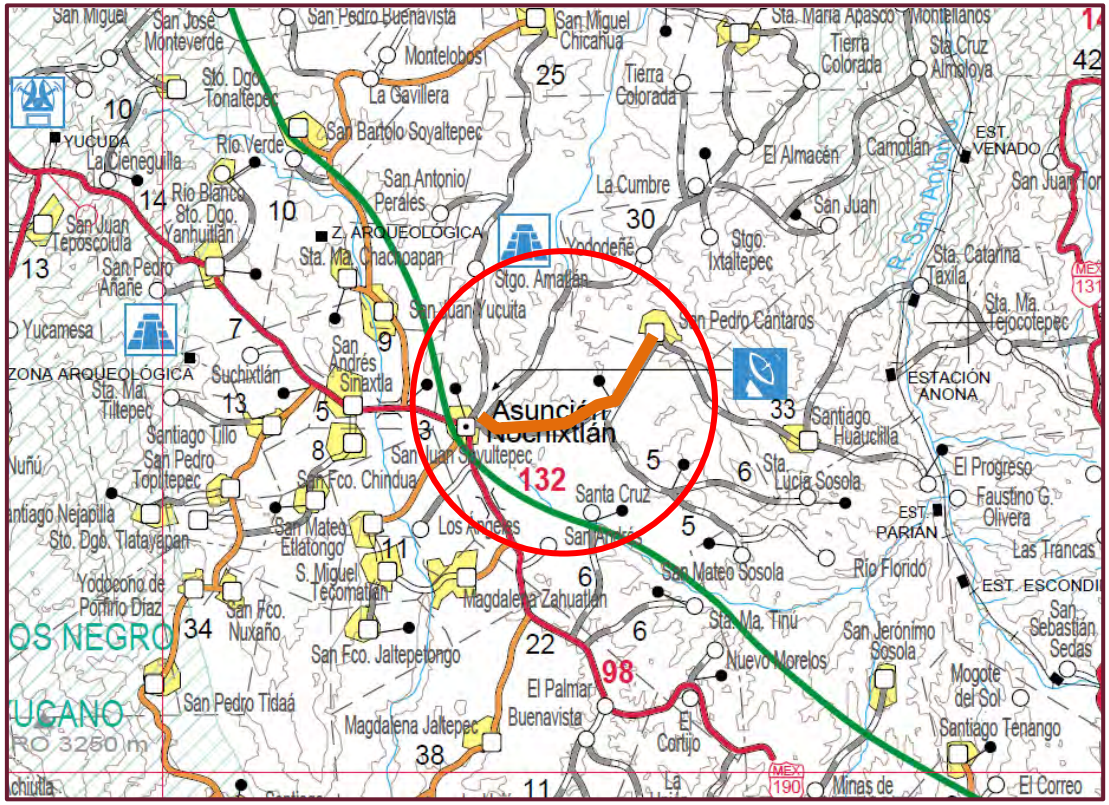

Obra ejecutada: Modernización.

Concepto Cartográfico	Actualización realizada	Cuadrante	Kilometraje de tramo	Responsable	Observaciones
San Pedro Coxcaltepec Cántaros - Nochixtlán, Oax.	Está dibujada como revestida, debe ser carretera estatal pavimentada libre no dividida.	D5	5.63 km, del km 9+000 al km 14+630	Ing. José Luis Chida Pardo	Concluida en 2022 Obra realizada por el Gobierno del Estado y Centro SICT

San Pedro Coxcaltepec Cántaros - Nochixtlán, Oaxaca

Carretera estatal pavimentada libre no dividida, 5.63 km

Km 9+000

Km 14+630

Ficha Técnica

Longitud del tramo:	24.03 km
Meta 2022:	12 km
Tipo de camino:	Estatal

Coordenadas Geográficas (Latitud, Longitud)	
Inicio:	17°38'2.13"N, 97°11'32.68"W
Fin:	17°28'25.10"N, 97°13'14.68"W

Cuadrante D

Cuadrante 5

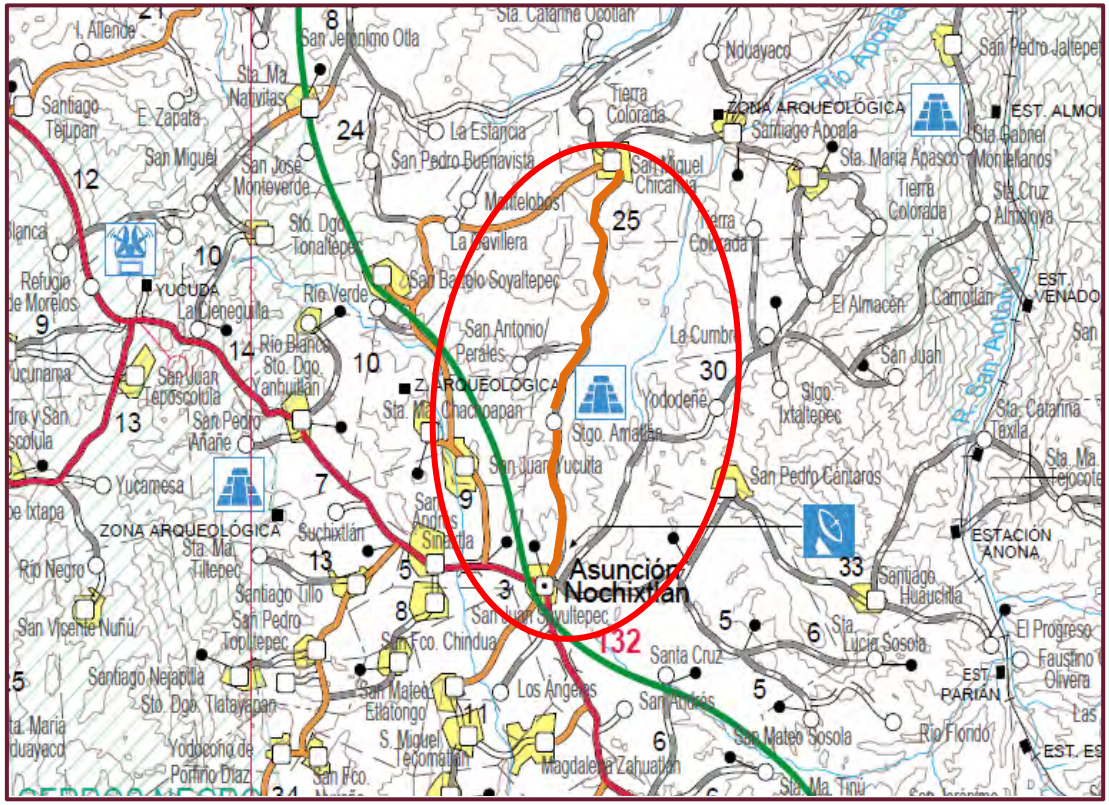

Obra ejecutada: Modernización.

Concepto Cartográfico	Actualización realizada	Cuadrante	Kilometraje de tramo	Responsable	Observaciones
San Miguel Chicahua - Nochixtlán, Oax.	Está dibujada como revestida, debe ser carretera estatal pavimentada libre no dividida.	D5	12 km, del km 12+000 al km 24+030	Ing. José Luis Chida Pardo	Concluida en 2022 Obra realizada por el Gobierno del Estado y Centro SICT

San Miguel Chicahua - Nochixtlán, Oaxaca

Carretera estatal pavimentada libre no dividida, 12 km

Km 12+000

Km 24+030

Ficha Técnica

Cuadrante E

Longitud del tramo:	15.826 km
Meta 2022:	5.826 km
Tipo de camino:	Estatal

Coordenadas Geográficas (Latitud, Longitud)	
Inicio:	16°38'36.00''N, 96°32'19.33''W
Fin:	16°42'14.18''N, 96°35'24.80''W

Cuadrante 7

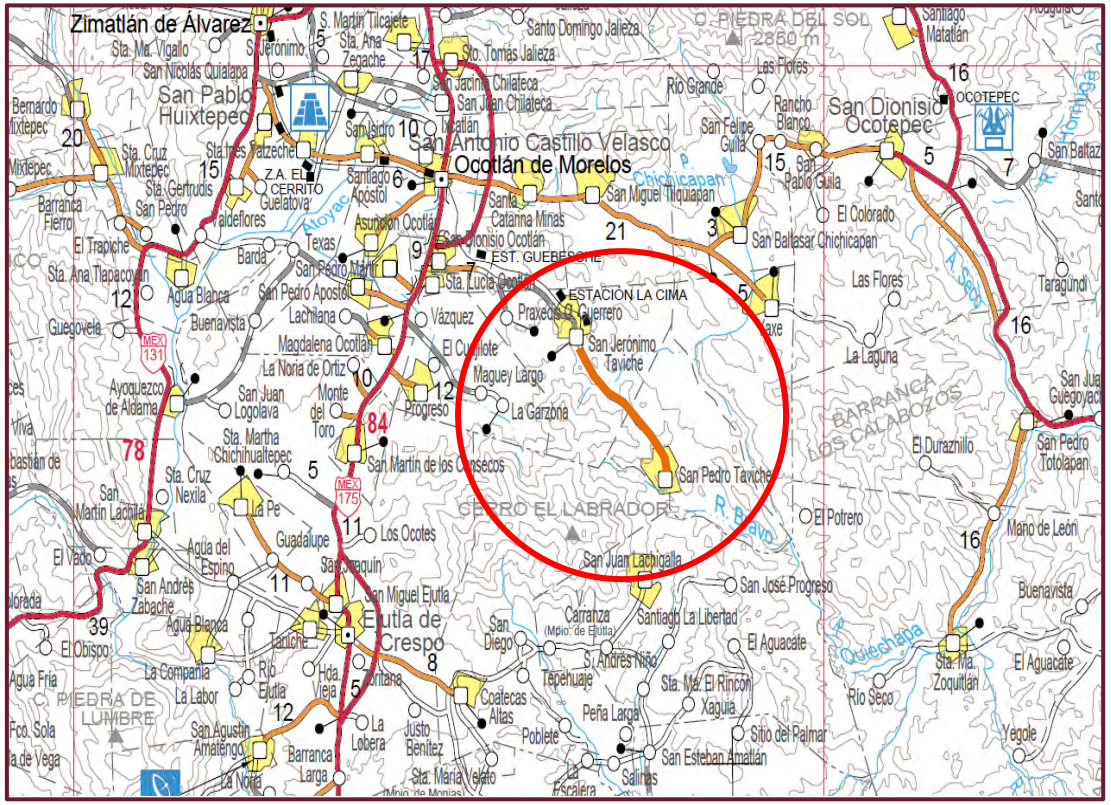

Obra ejecutada: Modernización.

Concepto Cartográfico	Actualización realizada	Cuadrante	Kilometraje de tramo	Responsable	Observaciones
San Pedro Taviche - San Jerónimo Taviche, Oax.	Está dibujada como terracería, debe ser carretera estatal pavimentada libre no dividida.	E7	5.826 km, del km 10+000 al km 15+826	Ing. José Luis Chida Pardo	Concluida en 2022 Obra realizada por el Gobierno del Estado y Centro SICT

San Pedro Taviche - San Jerónimo Taviche, Oaxaca

Carretera estatal pavimentada libre no dividida, 5.826 km

Km 10+000



Km 15+826

Ficha Técnica

Cuadrante F

Longitud del tramo:	11.18 km
Meta 2022:	6.68 km
Tipo de camino:	Estatal

Coordenadas Geográficas (Latitud, Longitud)	
Inicio:	16°24'33.3"N, 96°14'42"W
Fin:	16°25'3.2"N, 96°19'1.5"W

Cuadrante 7

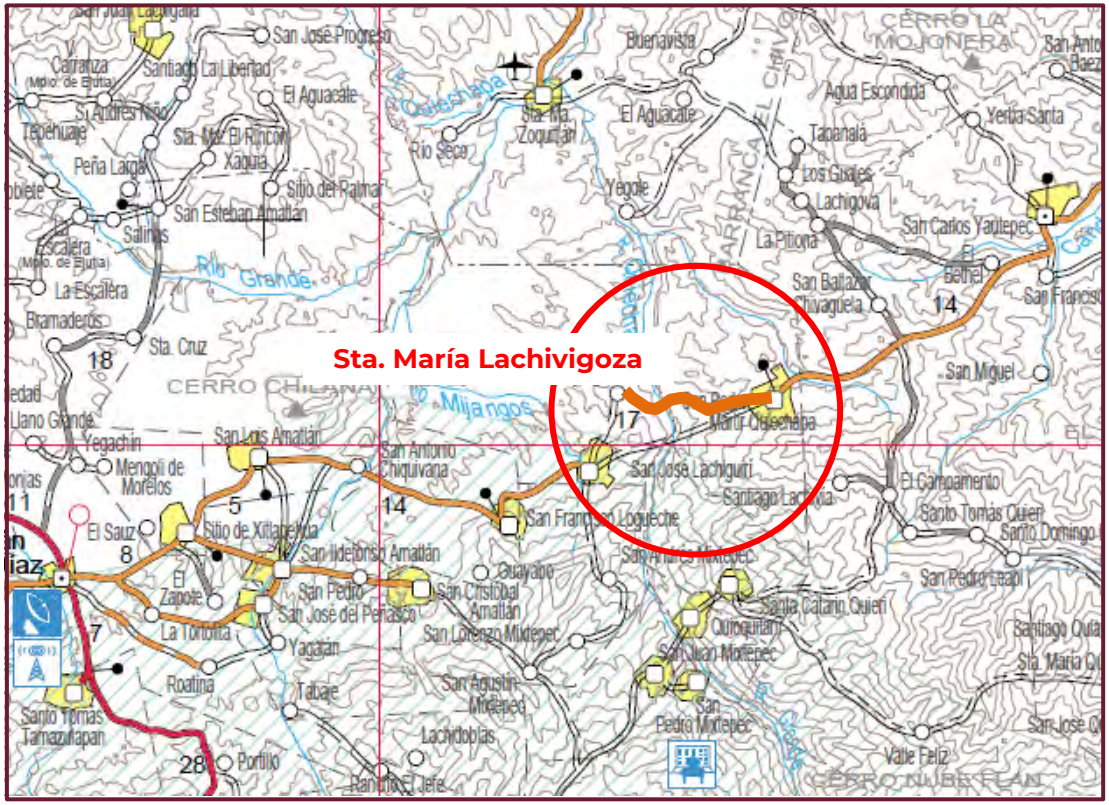

Obra ejecutada: Modernización.

Concepto Cartográfico	Actualización realizada	Cuadrante	Kilometraje de tramo	Responsable	Observaciones
San Pedro Mártir Quiechapa - Santa María Lachivigoza, Oax.	Carretera estatal pavimentada libre no dividida.	F7	6.68 km, del km 4+500 al km 11+118	Ing. José Luis Chida Pardo	Concluida en 2022 Obra realizada por el Gobierno del Estado y Centro SICT

San Pedro Mártir Quiechapa - Santa Maria Lachivigoza, Oaxaca

Carretera estatal pavimentada libre no dividida, **6.68** km

Km 4+500

Km 11+118

Ficha Técnica

Cuadrante B

Longitud del tramo:	25.91 km
Meta 2022:	7.91 km
Tipo de camino:	Estatal

Coordenadas Geográficas (Latitud, Longitud)	
Inicio:	17°51'41.65"N, 97°52'02.50"W
Fin:	17°49'49.96"N, 98°0'22.58"W

Cuadrante 4

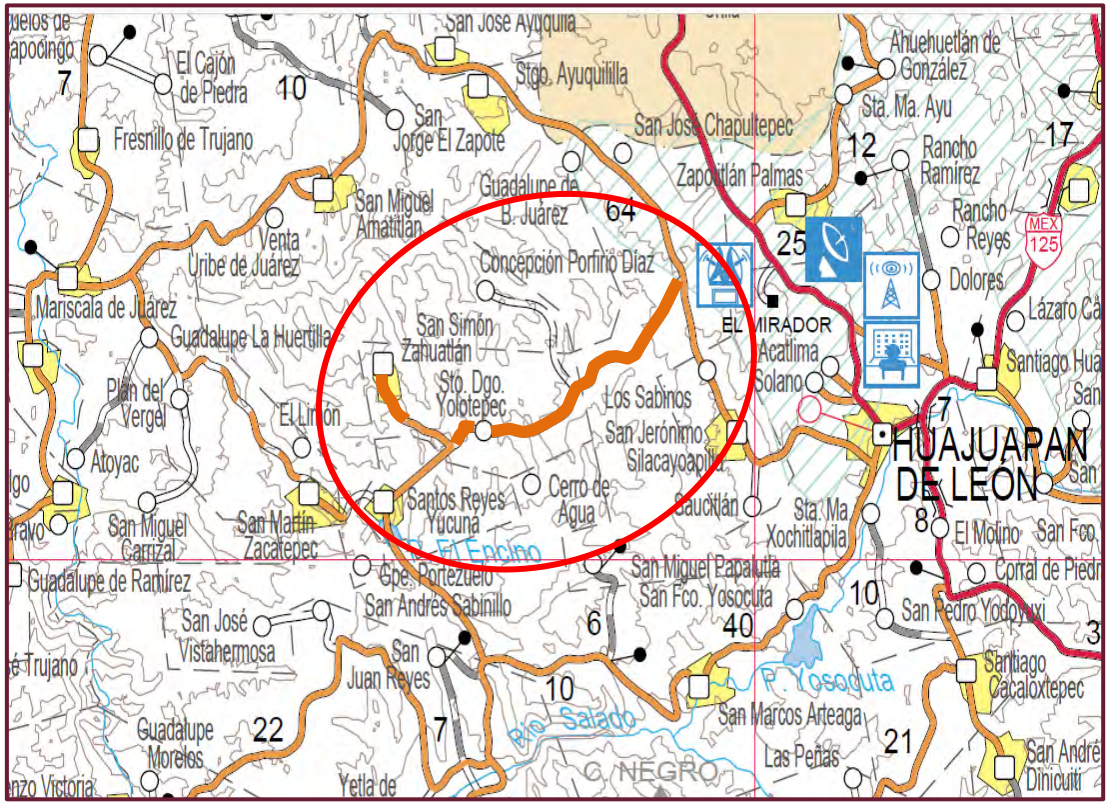

Obra ejecutada: Modernización.

Concepto Cartográfico	Actualización realizada	Cuadrante	Kilometraje de tramo	Responsable	Observaciones
San Jerónimo Silacayoapilla - San Simón Zahuatlán, Oax.	Está dibujada como revestida, debe ser carretera estatal pavimentada libre no dividida.	B4	7.91 km, del km 18+000 al km 25+910	Ing. José Luis Chida Pardo	Concluida en 2022 Obra realizada por el Gobierno del Estado y Centro SICT

San Jerónimo Silacayoapilla - San Simón Zahuatlán, Oaxaca

Carretera estatal pavimentada libre no dividida, 7.91 km

Km 18+000

Km 25+910

Ficha Técnica

Cuadrante D

Longitud del tramo:	12.81 km
Meta 2022:	2.902 km
Tipo de camino:	Estatal

Coordenadas Geográficas (Latitud, Longitud)	
Inicio:	16°06'26.25"N, 97°08'37.23"W
Fin:	16°09'10.38"N, 97°11'39.12"W

Cuadrante 8

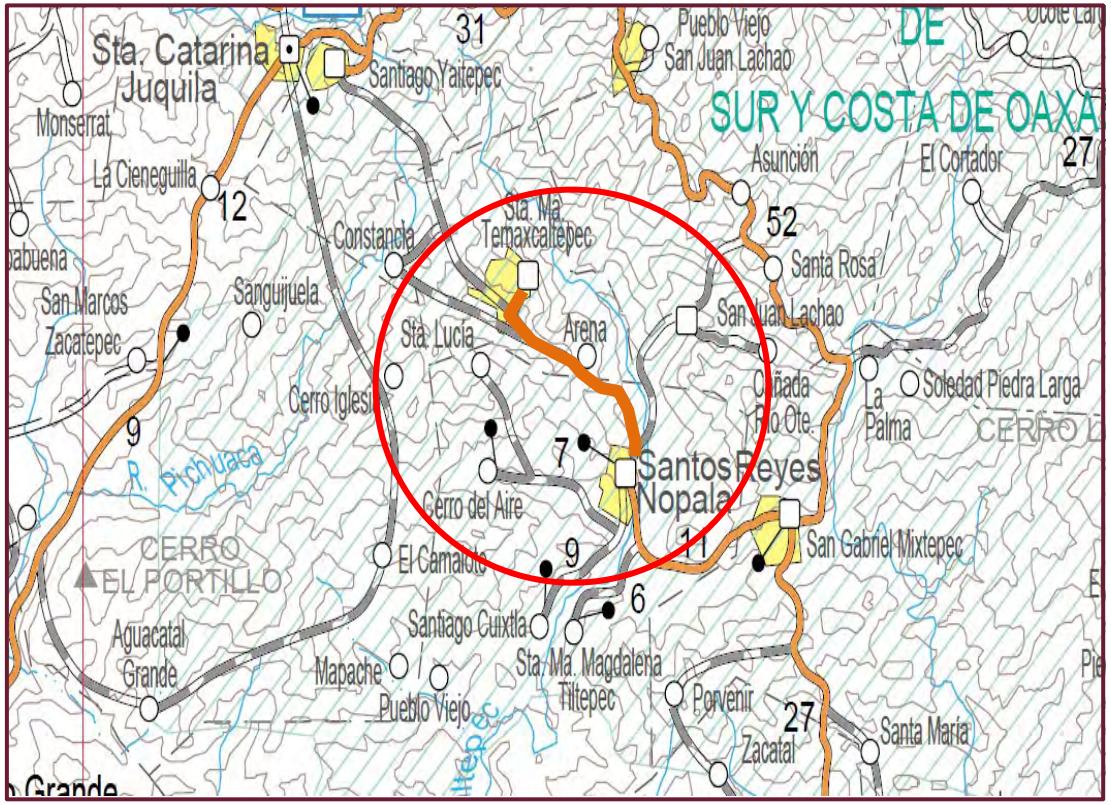

Obra ejecutada: Modernización.

Concepto Cartográfico	Actualización realizada	Cuadrante	Kilometraje de tramo	Responsable	Observaciones
El Zanate - Nopala - Santa María Temaxcaltepec, Oax.	Está dibujada como revestida, debe ser carretera estatal pavimentada libre no dividida.	D8	2.902 km, del km 0+000 al km 2+902	Ing. José Luis Chida Pardo	Concluida en 2022 Obra realizada por el Gobierno del Estado y Centro SICT

Zanate - Nopala - Santa María Temaxcaltepec, Oaxaca

Carretera estatal pavimentada libre no dividida, 2.902 km

Km 0+000



Km 2+902

Ficha Técnica

Longitud del tramo:	22.62 km
Meta 2022:	5.48 km
Tipo de camino:	Estatal

Coordenadas Geográficas (Latitud, Longitud)	
Inicio:	17°48'58.56"N, 96°59'51.99"W
Fin:	17°46'05.98"N, 96°04'42.5"W

Cuadrante D

Cuadrante 4

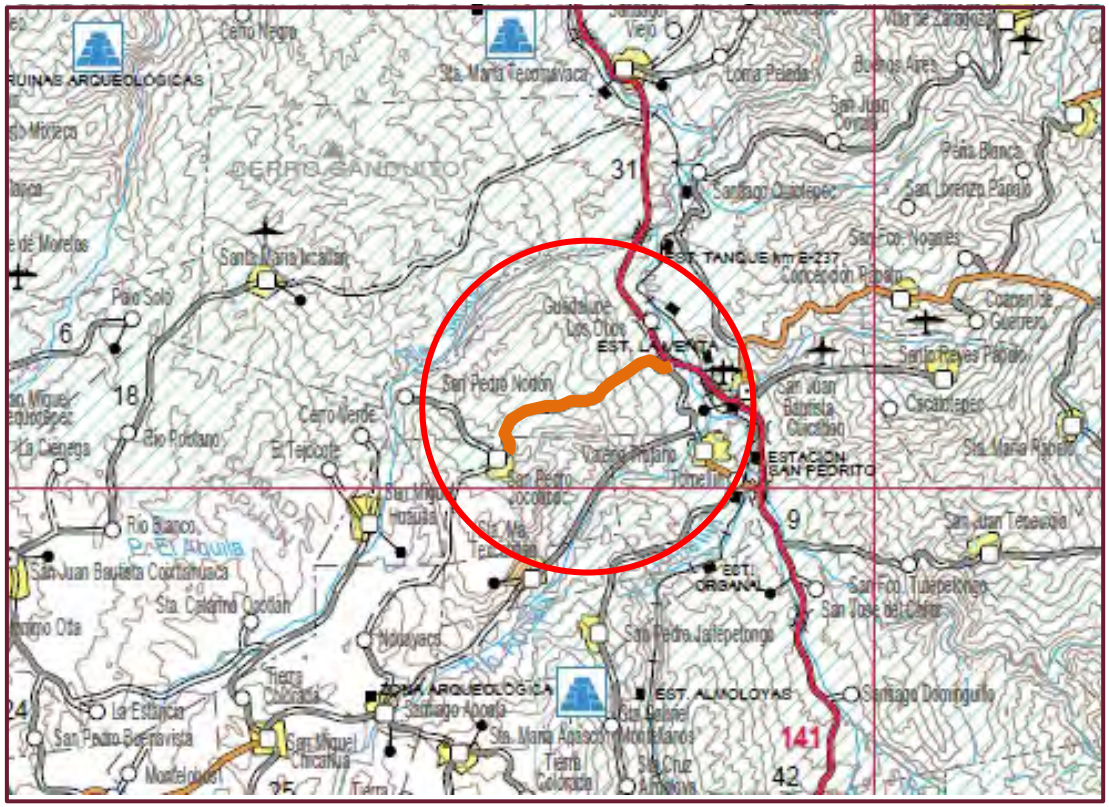

Obra ejecutada: Modernización.

Concepto Cartográfico	Actualización realizada	Cuadrante	Kilometraje de tramo	Responsable	Observaciones
E.C. (Tehuacán - Telixtlahuaca) - San Pedro Jocotipac, Oax.	Está dibujada como revestida, debe ser carretera estatal pavimentada libre no dividida.	D4	5.48 km, del km 0+000 al km 5+480	Ing. José Luis Chida Pardo	Concluida en 2022 Obra realizada por el Gobierno del Estado y Centro SICT

E.C. (Tehuacán - Telixtlahuaca) - San Pedro Jocotipac, Oaxaca

Carretera estatal pavimentada libre no dividida, 5.48 km

Km 0+000

Km 5+480

Ficha Técnica

Longitud del tramo:	14.5 km
Meta 2022:	5 km
Tipo de camino:	Estatal

Coordenadas Geográficas (Latitud, Longitud)	
Inicio:	17°7'29.3"N, 96°48'15.7"W
Fin:	17°6'44.1"N, 96°50'51.5"W

Cuadrante D

Cuadrante 6

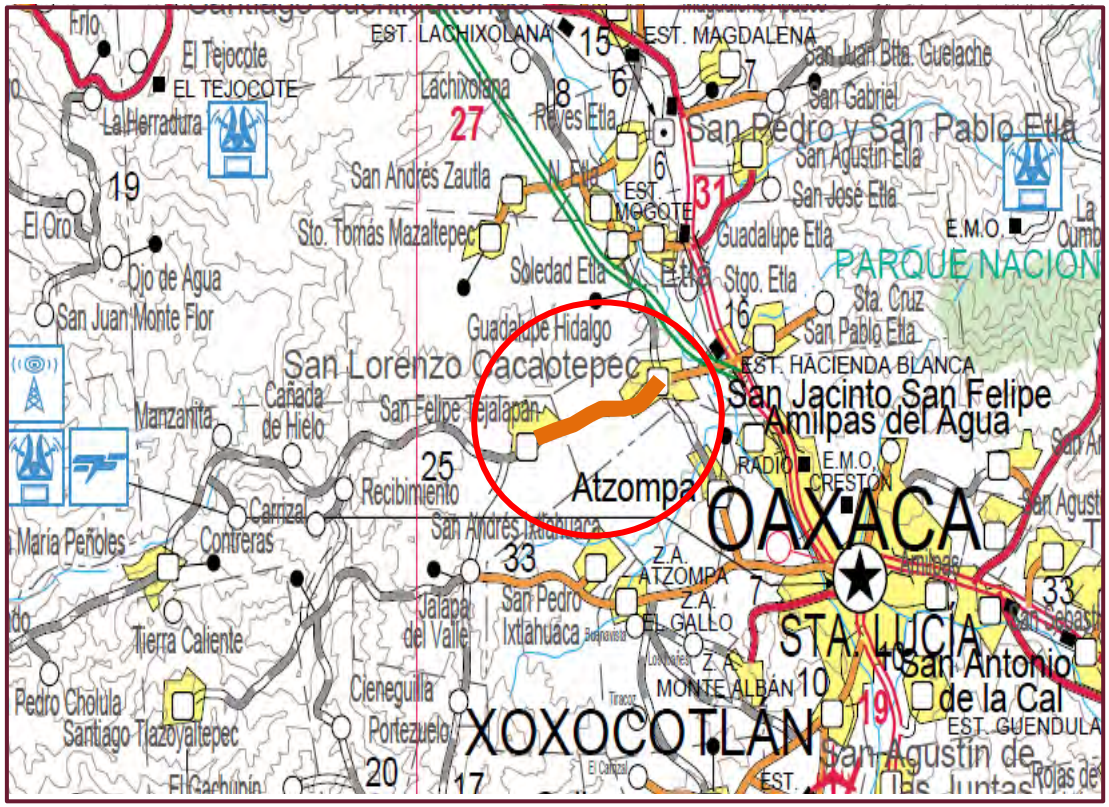

Obra ejecutada: Modernización.

Concepto Cartográfico	Actualización realizada	Cuadrante	Kilometraje de tramo	Responsable	Observaciones
E.C. (Huajuapan - Oaxaca) - San Lorenzo Cacaotepec - San Felipe Tejalapa - Santa María Peñoles, Oax.	Está dibujada como revestida, debe ser carretera estatal pavimentada libre no dividida.	D6	5 km, del km 6+950 al km 11+950	Ing. José Luis Chida Pardo	Concluida en 2022 Obra realizada por el Gobierno del Estado y Centro SICT

E.C. (Huajuapan - Oaxaca) - San Lorenzo Cacaotepec - San Felipe Tejalapa - Santa María Peñoles, Oaxaca

Carretera estatal pavimentada libre no dividida, 5 km

Km 6+950

Km 11+950

Ficha Técnica

Longitud del tramo:	12.18 km
Meta 2022:	4.18 km
Tipo de camino:	Estatal

Coordenadas Geográficas (Latitud, Longitud)	
Inicio:	17°35'25.8"N, 97°18'32.8"W
Fin:	17°37'8.9"N, 97°14'2.8"W

Cuadrante D

Cuadrante 5

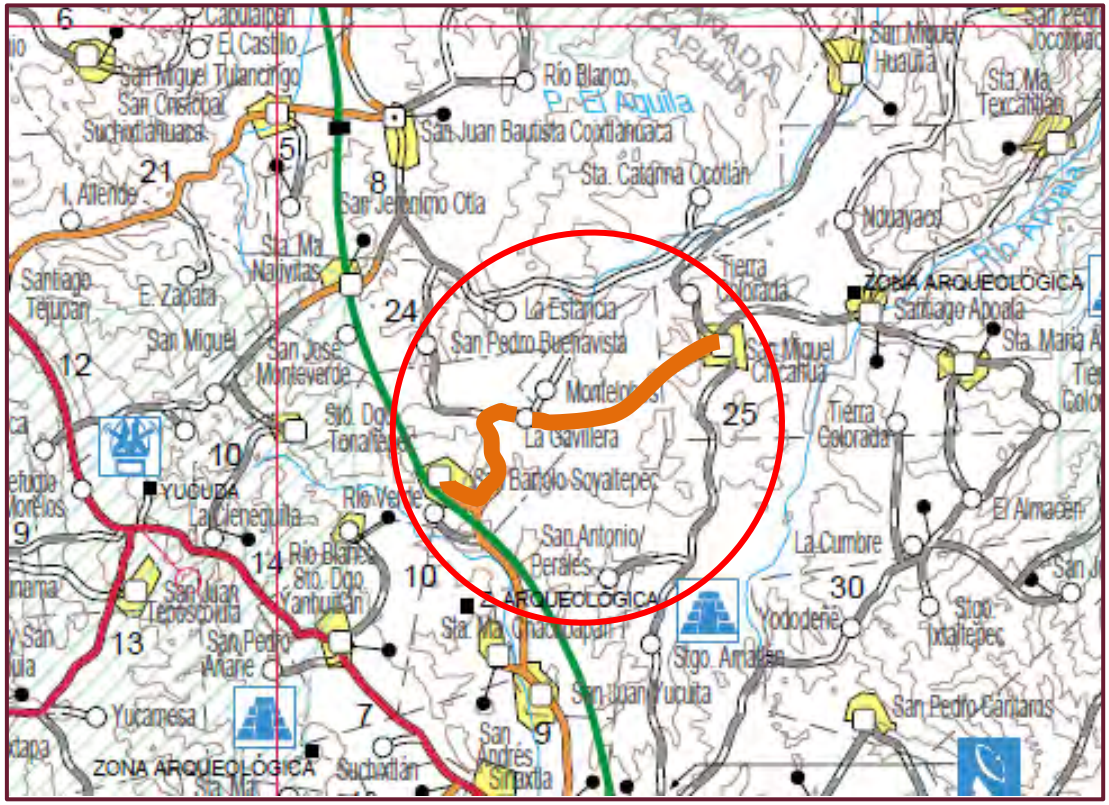
Río Blanco
P. El Aguila
San Juan Bautista Coixtlahuaca
Sta. Catarina Ocotlán
San Jerónimo Otla
Sta. Ma. Nativitas
La Estancia
San Pedro Buenavista
Tierra Dorada
ZONA ARQUEOLÓGICA
Santiago Apoala
San Miguel Chicahua
La Gavilera
Bartolo Soyaltepec
San Antonio Peralés
Río Verde
Río Blanco
Sto. Dgo. Yanhuitlán
YUCUDA
La Cenegulla
San Juan Teposcolula
San Pedro Añane
Yucamesa
ZONA ARQUEOLÓGICA
Suchixtlán
San Andrés Sinaxtla
Stgo. Amatlán
San Juan Yucuita
Yododeñe
La Cumbre
Tierra Colorada
El Almacén
San Pedro Cañadas
Sta. Ma. Tecatitlán
Huautla
Ndoayaco
Río Apoala
Río Papalo
Río Yucuita
Río Yucuita
Río Yucuita

Km 160+100, E.C. (Cuacnopalan - Oaxaca) - San Bartolo Soyaltepec - San Miguel Chicahua, Oaxaca

Carretera estatal pavimentada libre no dividida, 4.18 km

Km 9+300

Km 13+480

Ficha Técnica

Longitud del tramo:	9.27 km
Meta 2022:	2.43 km
Tipo de camino:	Estatal

Coordenadas Geográficas (Latitud, Longitud)	
Inicio:	17°34'40.76"N, 96°30'35.5"W
Fin:	17°35'19.43"N, 96°33'05.92"W

Cuadrante E

Cuadrante 5

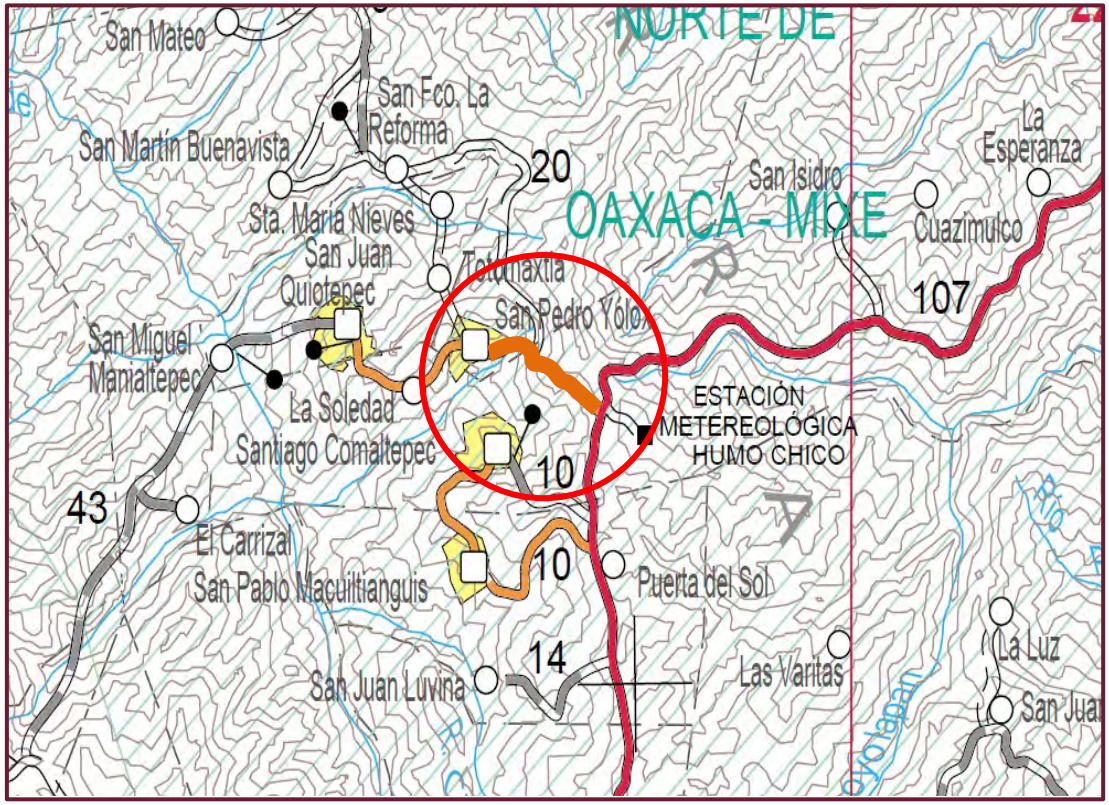

Obra ejecutada: Modernización.

Concepto Cartográfico	Actualización realizada	Cuadrante	Kilometraje de tramo	Responsable	Observaciones
Km 109+700 E.C. (Tuxtepec - Oaxaca) - San Pedro Yólox, Oax.	Carretera estatal pavimentada libre no dividida.	E5	2.43 km, del km 0+000 al km 2+430	Ing. José Luis Chida Pardo	Concluida en 2022 Obra realizada por el Gobierno del Estado y Centro SICT

Km 109.7 E.C. (Tuxtepec - Oaxaca) - San Pedro Yólox, Oaxaca

Carretera estatal pavimentada libre no dividida, 2.43 km

Km 0+000

Km 2+430

Ficha Técnica

Longitud del tramo:	20.35 km
Meta 2022:	7.35 km
Tipo de camino:	Estatal

Coordenadas Geográficas (Latitud, Longitud)	
Inicio:	17°1'57.07"N, 96°59'46.21"W
Fin:	17°4'24.12"N, 96°49'58.91"W

Cuadrante D

Cuadrante E

Cuadrante 6

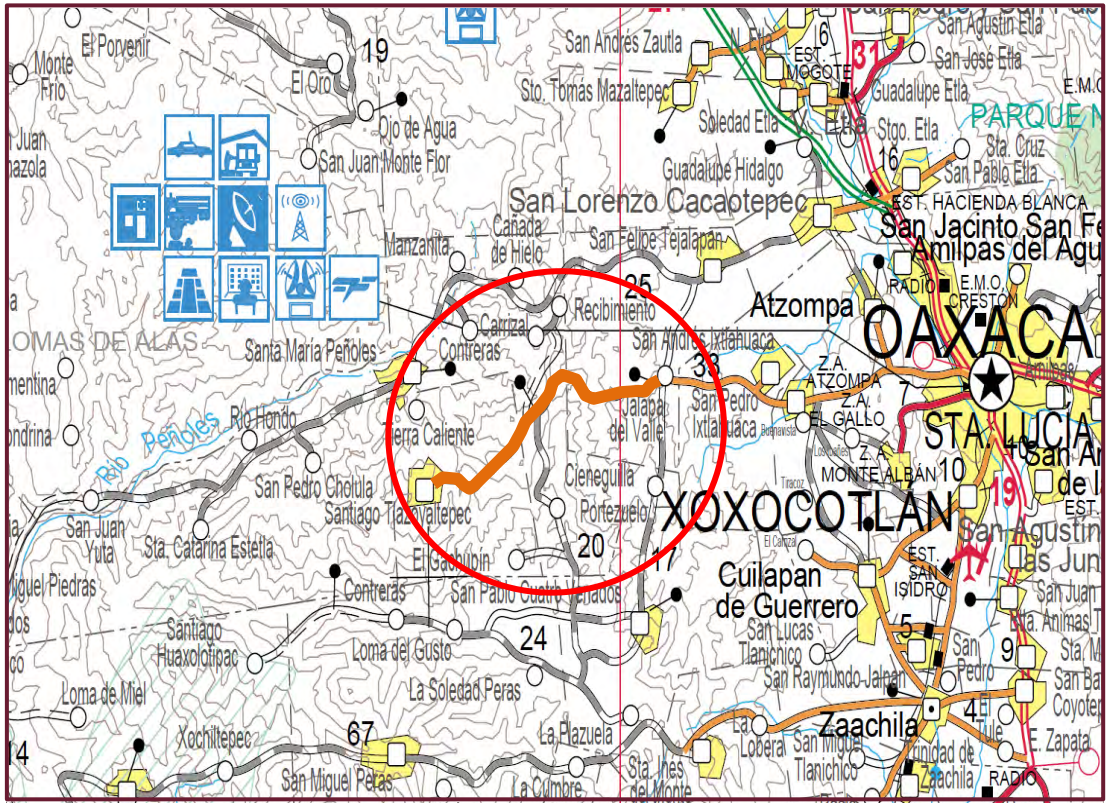

Obra ejecutada: Modernización.

Concepto Cartográfico	Actualización realizada	Cuadrante	Kilometraje de tramo	Responsable	Observaciones
Santiago Tlazoyaltepec - San Andrés Ixtlahuaca, Oax.	Está dibujada como revestida, debe ser carretera estatal pavimentada libre no dividida.	D6, E6	7.35 km, del km 13+000 al km 20+350	Ing. José Luis Chida Pardo	Concluida en 2022 Obra realizada por el Gobierno del Estado y Centro SICT

Santiago Tlazoyaltepec - San Andrés Ixtlahuaca, Oaxaca

Carretera estatal pavimentada libre no dividida, 7.35 km



Km 13+000



Km 20+350

Ficha Técnica

Cuadrante E

Longitud del tramo:	3.19 km
Meta 2022:	1.19 km
Tipo de camino:	Estatal

Coordenadas Geográficas (Latitud, Longitud)	
Inicio:	17°56'28.1"N, 96°45'22.7"W
Fin:	17°57'4.3"N, 96°44'18.2"W

Cuadrante 4

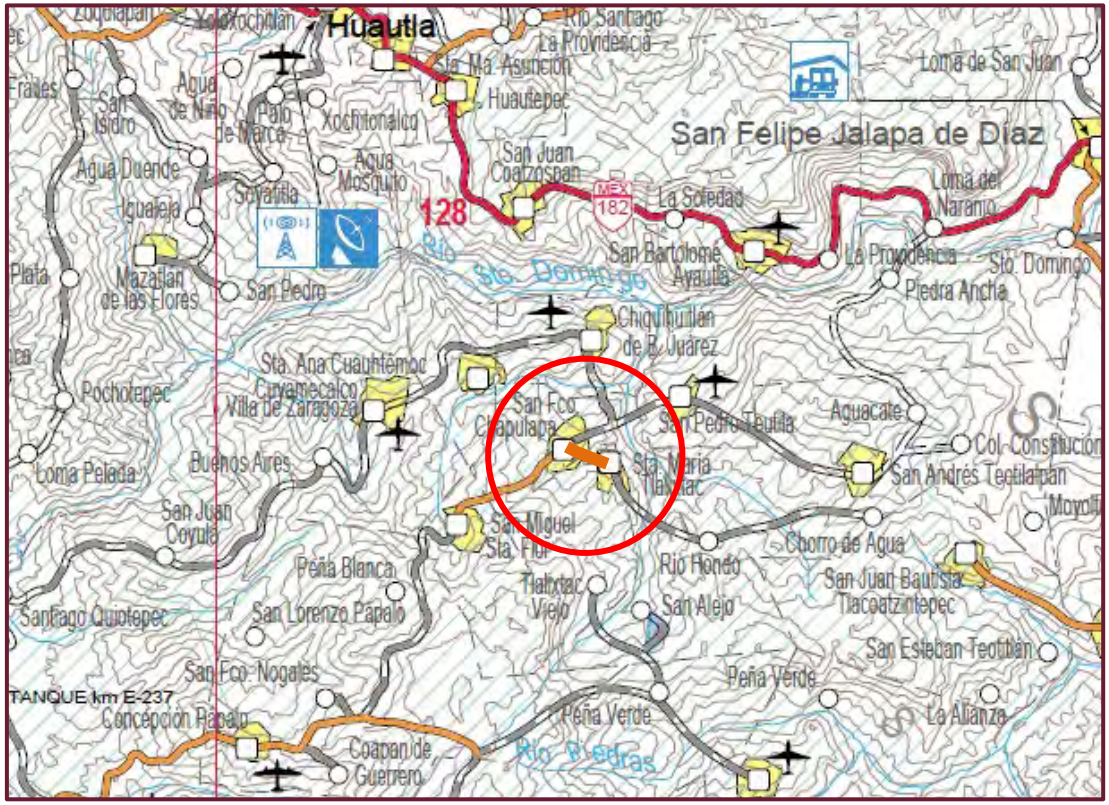

Obra ejecutada: Modernización.

Concepto Cartográfico	Actualización realizada	Cuadrante	Kilometraje de tramo	Responsable	Observaciones
San Francisco Chapulapa - Santa María Tlalixtac, Oax.	Está dibujada como revestida, debe ser carretera estatal pavimentada libre no dividida.	E4	1.19 km, del km 2+000 al km 3+190	Ing. José Luis Chida Pardo	Concluida en 2022 Obra realizada por el Gobierno del Estado y Centro SICT

San Francisco Chapulapa - Santa María Tlalixtac, Oaxaca

Carretera estatal pavimentada libre no dividida, 1.19 km

Km 2+000

Km 3+190

Ficha Técnica

Longitud del tramo:	9.38 km
Meta 2022:	0.99 km
Tipo de camino:	Estatal

Coordenadas Geográficas (Latitud, Longitud)	
Inicio:	17°34'5.99"N, 97°23'38.87"W
Fin:	17°36'40.14"N, 97°21'23.34"W

Cuadrante C

Cuadrante D

Cuadrante 5

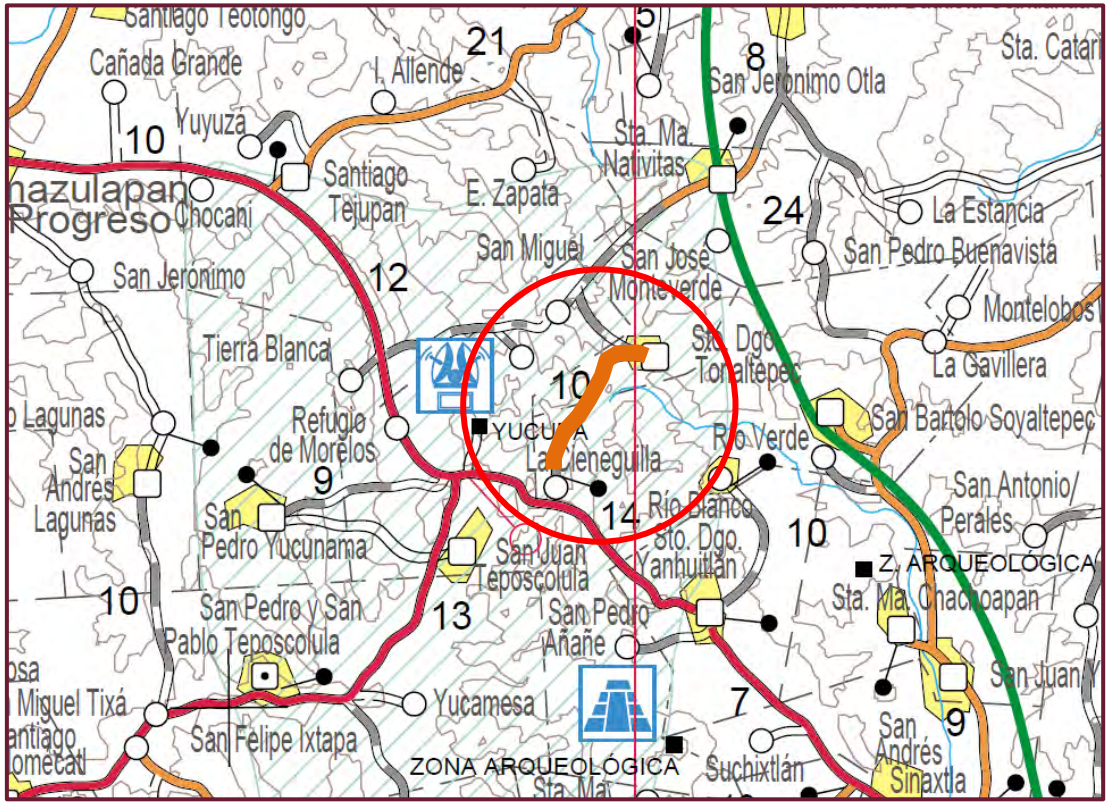

Obra ejecutada: Modernización.

Concepto Cartográfico	Actualización realizada	Cuadrante	Kilometraje de tramo	Responsable	Observaciones
E.C.F. MEX-190 (Asunción Nochixtlán - Tamazulapan) - Santo Domingo Tonaltepec, Oax.	Está dibujada como revestida, debe ser carretera estatal pavimentada libre no dividida.	C5, D5	0.99 km, del km 8+110 al km 9+100	Ing. José Luis Chida Pardo	Concluida en 2022 Obra realizada por el Gobierno del Estado y Centro SICT

E.C.F. MEX-190 (Asunción Nochixtlán - Tamazulapan) - Santo Domingo Tonaltepec, Oaxaca

Carretera estatal pavimentada libre no dividida, 0.99 km



Km 8+110



Km 9+100

Ficha Técnica

Cuadrante F

Longitud del tramo:	8.8 km
Meta 2022:	3.8 km
Tipo de camino:	Estatal

Coordenadas Geográficas (Latitud, Longitud)	
Inicio:	16°40'31.5"N, 96°18'40.9"W
Fin:	16°33'52"N, 96°21'14.2"W

Cuadrante 7

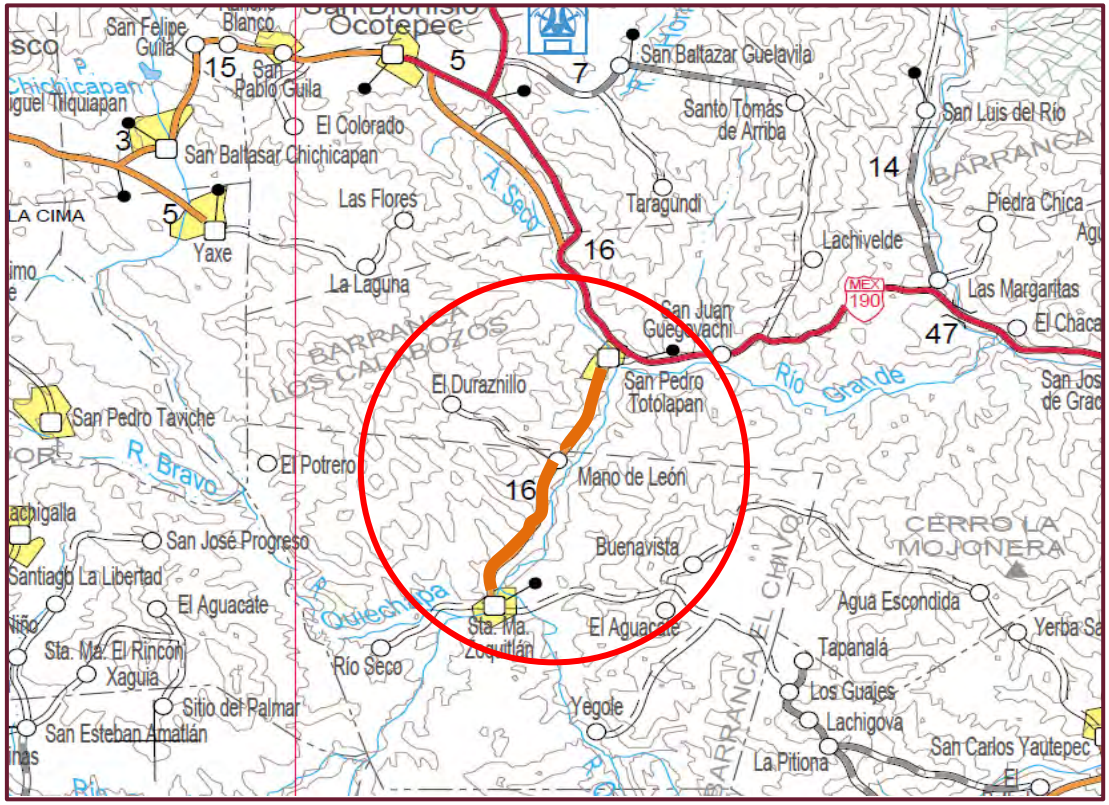

Obra ejecutada: Modernización.

Concepto Cartográfico	Actualización realizada	Cuadrante	Kilometraje de tramo	Responsable	Observaciones
E.C. (Oaxaca - Tehuantepec) - Santa María Zoquitlán, Oax.	Carretera estatal pavimentada libre no dividida.	F7	3.8 km, del km 14+200 al km 18+000	Ing. José Luis Chida Pardo	Concluida en 2022 Obra realizada por el Gobierno del Estado y Centro SICT

E.C. (Oaxaca - Tehuantepec) - Santa María Zoquitlán, Oaxaca

Carretera estatal pavimentada libre no dividida, 3.8 km

Km 14+200

Km 18+000

Ficha Técnica

Longitud del tramo:	9.3 km
Meta 2022:	1.9 km
Tipo de camino:	Estatal

Coordenadas Geográficas (Latitud, Longitud)	
Inicio:	17°0'27.5"N, 97°18'6.2"W
Fin:	17°0'39.7"N, 97°20'55.5"W

Cuadrante D

Cuadrante 6

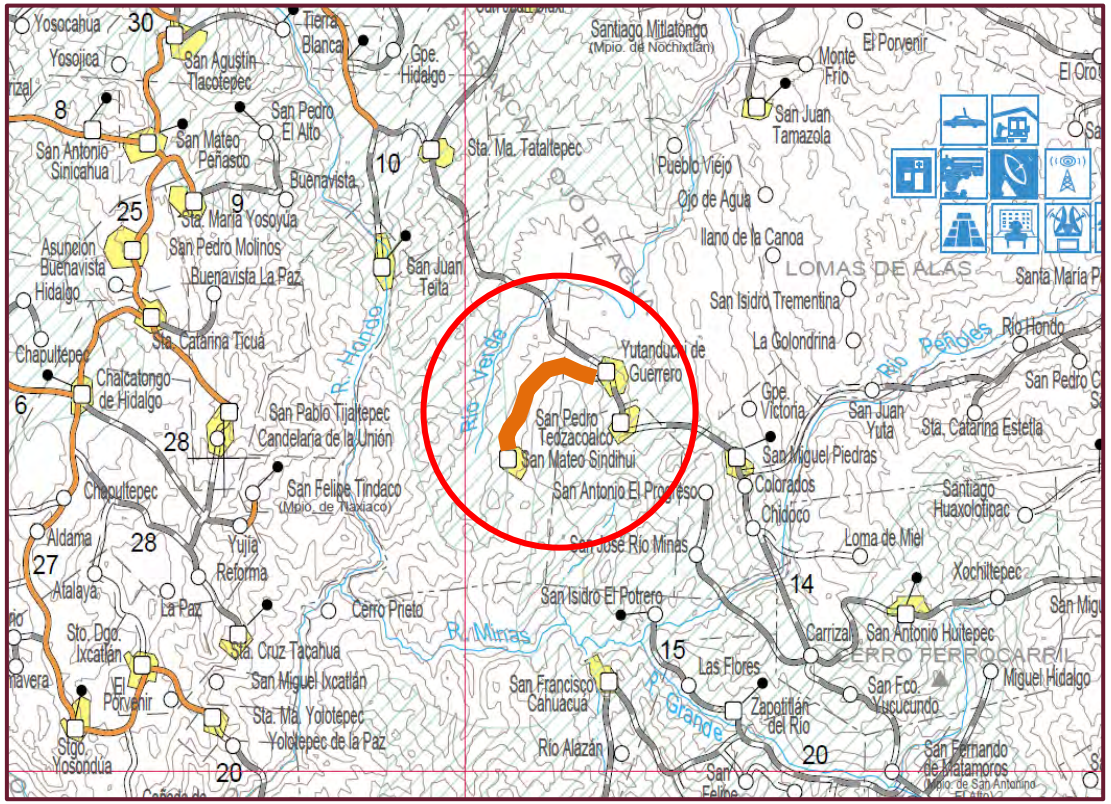

Obra ejecutada: Modernización.

Concepto Cartográfico	Actualización realizada	Cuadrante	Kilometraje de tramo	Responsable	Observaciones
Km 73+000 E.C. (Santiago Mitlatongo - Yutanduchi de Guerrero) - San Mateo Sindihui, Oax.	Está dibujada como revestida, debe ser carretera estatal pavimentada libre no dividida.	D6	1.9 km, del km 7+400 al km 9+300	Ing. José Luis Chida Pardo	Concluida en 2022 Obra realizada por el Gobierno del Estado y Centro SICT

Km 73+000 E.C. (Santiago Mitlatongo - Yutanduchi de Guerrero) - San Mateo Sindihui, Oaxaca

Carretera estatal pavimentada libre no dividida, 1.9 km

Km 7+400

Km 9+300

Ficha Técnica

Longitud del tramo:	21.1 km
Meta 2022:	6.6 km
Tipo de camino:	Estatal

Coordenadas Geográficas (Latitud, Longitud)	
Inicio:	17°30'20.4"N, 96°54'50.2"W
Fin:	17°31'51.3"N, 96°49'44.3"W

Cuadrante D

Cuadrante E

Cuadrante 5

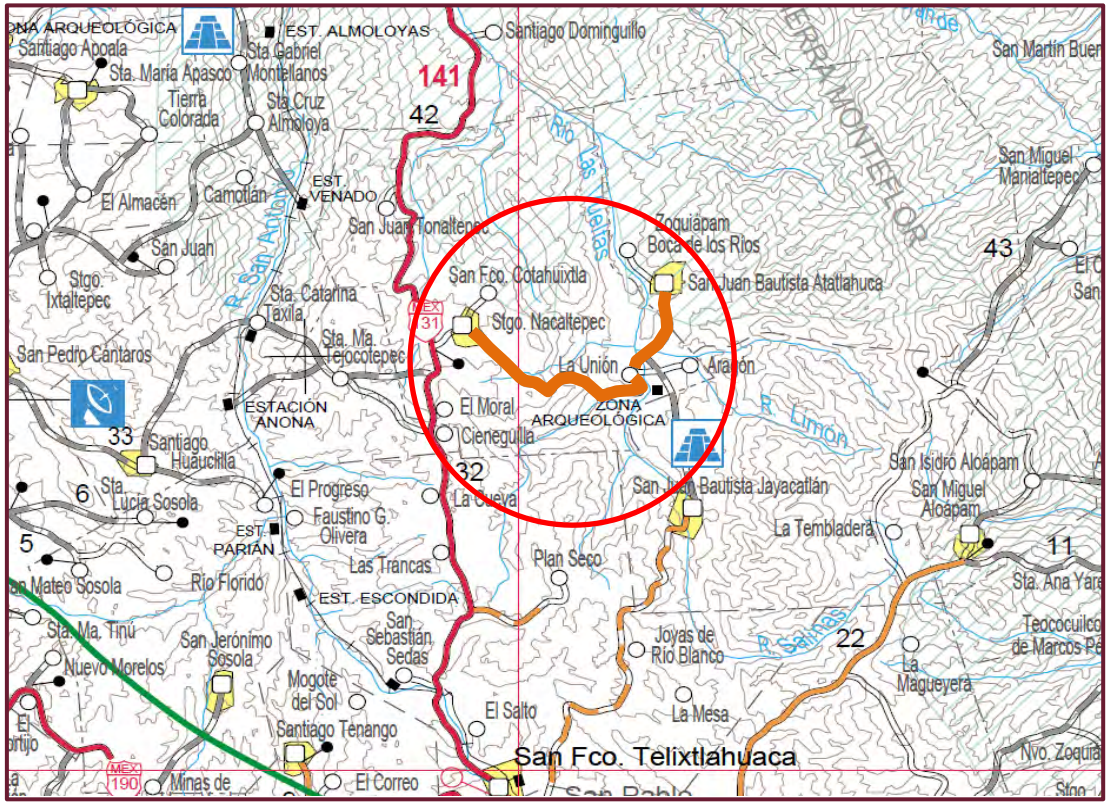

Obra ejecutada: Modernización.

Concepto Cartográfico	Actualización realizada	Cuadrante	Kilometraje de tramo	Responsable	Observaciones
Santiago Nacaltepec - San Juan Bautista Atatlahuaca, Oax.	Está dibujada como revestida, debe ser carretera estatal pavimentada libre no dividida.	D5, E5	6.6 km, del km 0+132 al km 6+732	Ing. José Luis Chida Pardo	Concluida en 2022 Obra realizada por el Gobierno del Estado y Centro SICT

Santiago Nacaltepec - San Juan Bautista Atatlahuaca, Oaxaca

Carretera estatal pavimentada libre no dividida, 6.6 km

Km 0+132

Km 6+732

Ficha Técnica

Longitud del tramo:	13.94 km
Meta 2022:	1.54 km
Tipo de camino:	Estatal

Coordenadas Geográficas (Latitud, Longitud)	
Inicio:	17°20'19.08"N, 96°09'09.22"W
Fin:	17°20'12.41"N, 96°06'52.9"W

Cuadrante F

Cuadrante 5

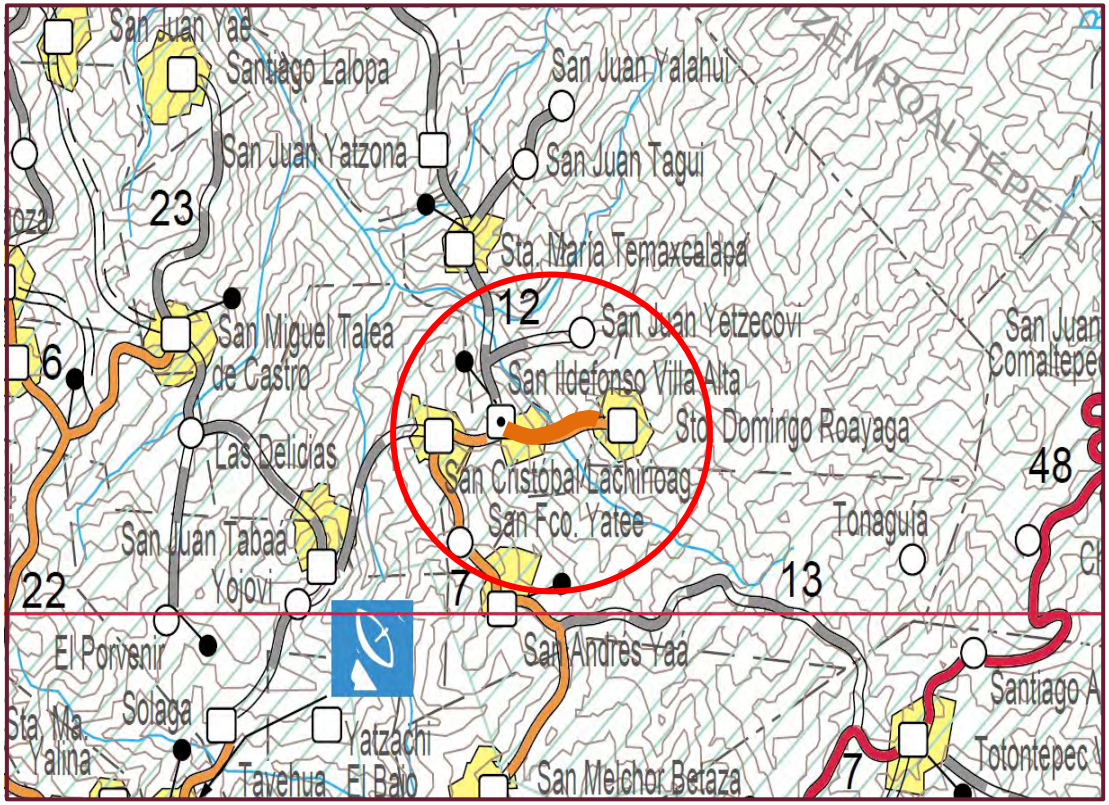

Obra ejecutada: Modernización.

Concepto Cartográfico	Actualización realizada	Cuadrante	Kilometraje de tramo	Responsable	Observaciones
San Ildefonso Villa Alta - Santo Domingo Roayaga, Oax.	Carretera estatal pavimentada libre no dividida.	F5	1.54 km, del km 12+400 al km 13+940	Ing. José Luis Chida Pardo	Concluida en 2022 Obra realizada por el Gobierno del Estado y Centro SICT

San Ildefonso Villa Alta - Santo Domingo Roayaga, Oaxaca

Carretera estatal pavimentada libre no dividida, 6.6 km

Km 12+400

Km 13+940

Ficha Técnica

Cuadrante D

Longitud del tramo:	13.61 km
Meta 2022:	1.8 km
Tipo de camino:	Estatal

Coordenadas Geográficas (Latitud, Longitud)	
Inicio:	17°41'15.23"N, 97°2'13.21"W
Fin:	17°45'33"N, 96°57'39.44"W

Cuadrante 5

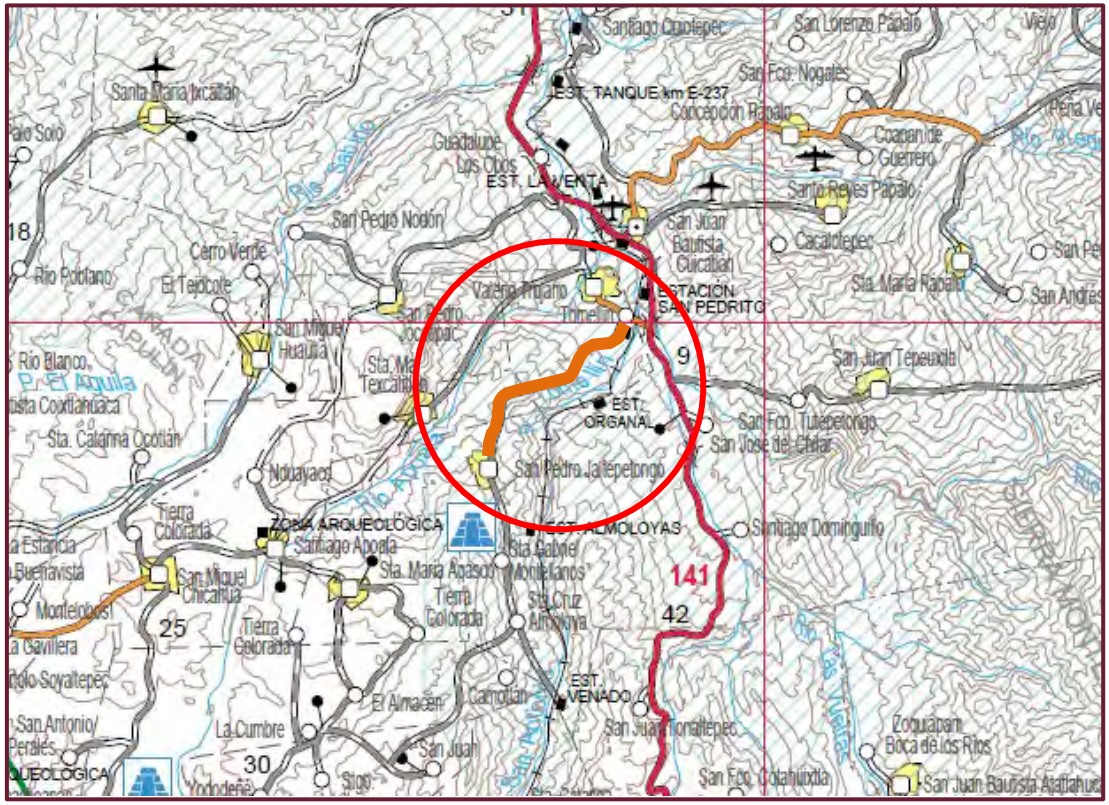

Obra ejecutada: Modernización.

Concepto Cartográfico	Actualización realizada	Cuadrante	Kilometraje de tramo	Responsable	Observaciones
San Pedro Jaltepetongo - Tomellín, Oax.	Está dibujada como revestida, debe ser carretera estatal pavimentada libre no dividida.	D5	1.8 km, del km 6+000 al km 7+800	Ing. José Luis Chida Pardo	Concluida en 2022 Obra realizada por el Gobierno del Estado y Centro SICT

San Pedro Jaltepetongo - Tomellín, Oaxaca

Carretera estatal pavimentada libre no dividida, 1.8 km

Km 6+000

Km 7+800

Ficha Técnica

Longitud del tramo:	13.61 km
Meta 2022:	1.8 km
Tipo de camino:	Estatal

Coordenadas Geográficas (Latitud, Longitud)	
Inicio:	16°53´25”N, 97°40´48.9”W
Fin:	16°58´9.8”N, 97°40´17.6”W

Cuadrante C

Cuadrante 6

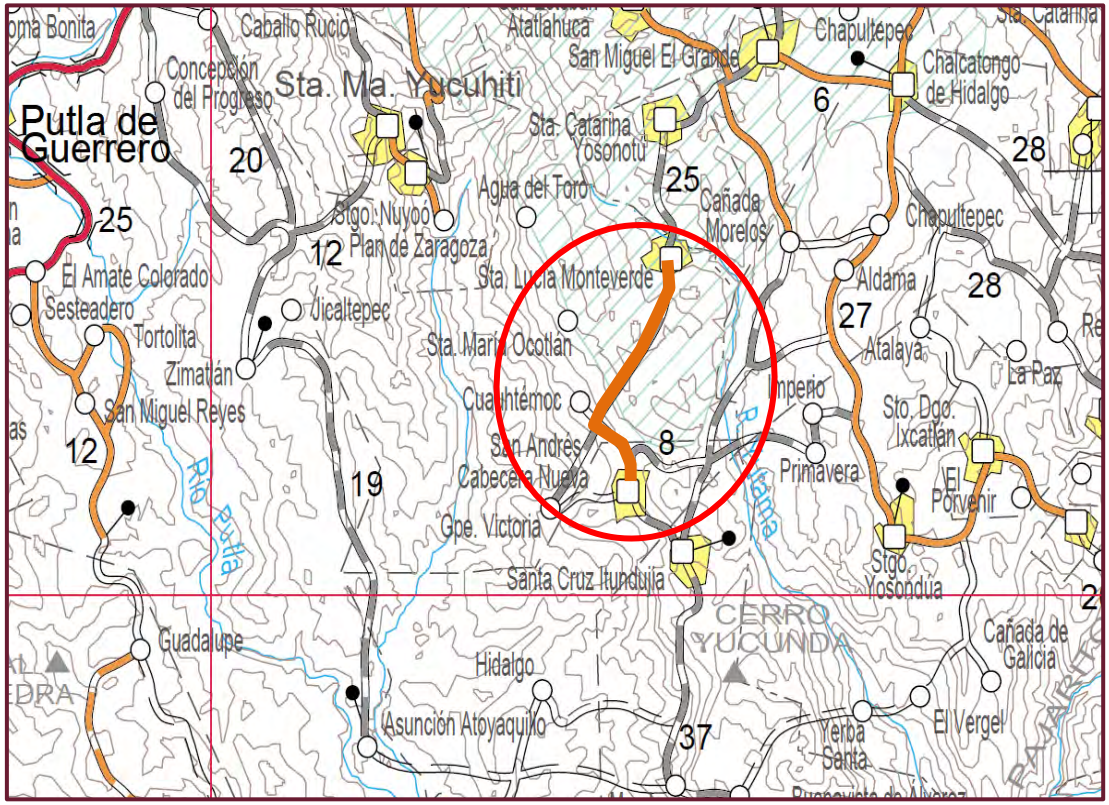

Obra ejecutada: Modernización.

Concepto Cartográfico	Actualización realizada	Cuadrante	Kilometraje de tramo	Responsable	Observaciones
San Andrés Cabecera Nueva - Santa Lucía Monteverde, Oax.	Está dibujada como revestida, debe ser carretera estatal pavimentada libre no dividida.	C6	1.8 km, del km 9+000 al km 12+600	Ing. José Luis Chida Pardo	Concluida en 2022 Obra realizada por el Gobierno del Estado y Centro SICT

San Andrés Cabecera Nueva - Santa Lucía Monteverde, Oaxaca

Carretera estatal pavimentada libre no dividida, 1.8 km

Km 9+000

Km 12+600

Ficha Técnica

Cuadrante D

Longitud del tramo:	11.29 km
Meta 2022:	3.79 km
Tipo de camino:	Estatal

Coordenadas Geográficas (Latitud, Longitud)	
Inicio:	17°0'57.46"N, 97°17'16.30"W
Fin:	16°59'50.70N, 97°14'1.30"W

Cuadrante 6

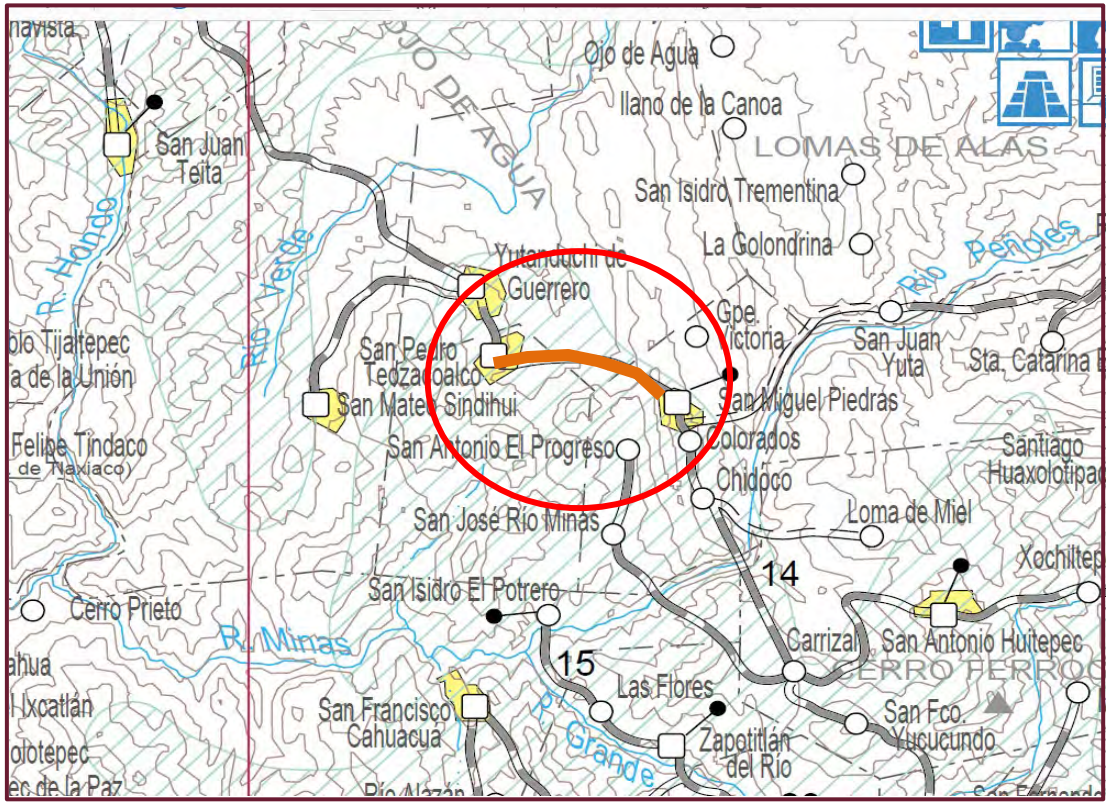

Obra ejecutada: Modernización.

Concepto Cartográfico	Actualización realizada	Cuadrante	Kilometraje de tramo	Responsable	Observaciones
San Pedro Teozacoalco - San Miguel Piedras, Oax.	Está dibujada como revestida, debe ser carretera estatal pavimentada libre no dividida.	D6	3.79 km, del km 7+500 al km 11+290	Ing. José Luis Chida Pardo	Concluida en 2022 Obra realizada por el Gobierno del Estado y Centro SICT

San Pedro Teozacoalco - San Miguel Piedras, Oaxaca

Carretera estatal pavimentada libre no dividida, 3.79 km

Km 7+500

Km 11+290

Ficha Técnica

Longitud del tramo:	10.98 km
Meta 2022:	1.98 km
Tipo de camino:	Estatal

Coordenadas Geográficas (Latitud, Longitud)	
Inicio:	16°13'52.05"N, 96°52'14.86"W
Fin:	16°12'4.05"N, 96°49'30.48"W

Cuadrante E

Cuadrante 8

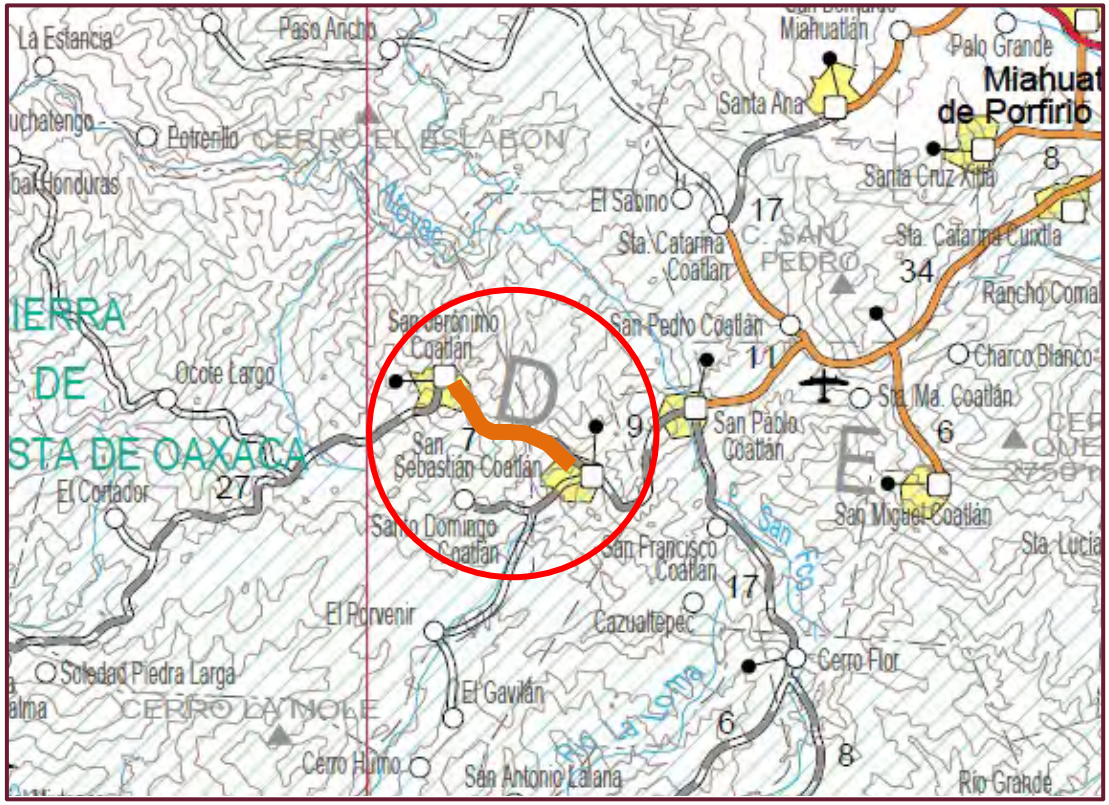

Obra ejecutada: Modernización.

Concepto Cartográfico	Actualización realizada	Cuadrante	Kilometraje de tramo	Responsable	Observaciones
San Jerónimo Coatlán - San Sebastián Coatlán, Oax.	Está dibujada como revestida, debe ser carretera estatal pavimentada libre no dividida.	E8	1.98 km, del km 9+000 al km 10+980	Ing. José Luis Chida Pardo	Concluida en 2022 Obra realizada por el Gobierno del Estado y Centro SICT

San Jerónimo Coatlán - San Sebastián Coatlán, Oaxaca

Carretera estatal pavimentada libre no dividida, 1.98 km

Km 9+000

Km 10+980

Ficha Técnica

Cuadrante E

Longitud del tramo:	12.4 km
Meta 2022:	3.4 km
Tipo de camino:	Estatal

Coordenadas Geográficas (Latitud, Longitud)	
Inicio:	17°23'49.22"N, 96°36'31.06"W
Fin:	17°24'42.18"N, 96°41'33.88"W

Cuadrante 5

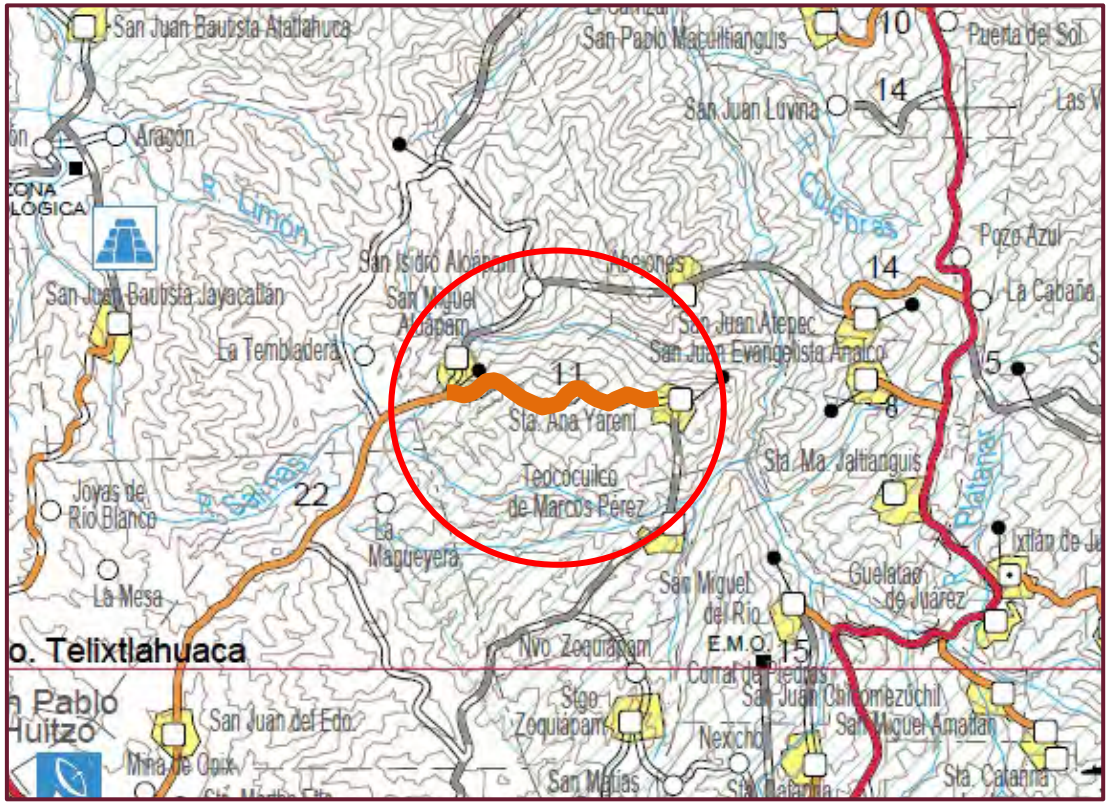

Obra ejecutada: Modernización.

Concepto Cartográfico	Actualización realizada	Cuadrante	Kilometraje de tramo	Responsable	Observaciones
Santa Ana Yareni - San Miguel Aloápam, Oax.	Está dibujada como revestida, debe ser carretera estatal pavimentada libre no dividida.	E5	3.4 km, del km 9+000 al km 12+400	Ing. José Luis Chida Pardo	Concluida en 2022 Obra realizada por el Gobierno del Estado y Centro SICT

Santa Ana Yareni - San Miguel Aloápam, Oaxaca

Carretera estatal pavimentada libre no dividida, 3.4 km

Km 9+000

Km 12+400

Ficha Técnica

Longitud del tramo:	10.26 km
Meta 2022:	3.2 km
Tipo de camino:	Estatal

Coordenadas Geográficas (Latitud, Longitud)	
Inicio:	16°54'03.91"N, 96°54'16.77"W
Fin:	16°49'34.23"N, 96°54'01.94"W

Cuadrante D

Cuadrante 6

Cuadrante 7

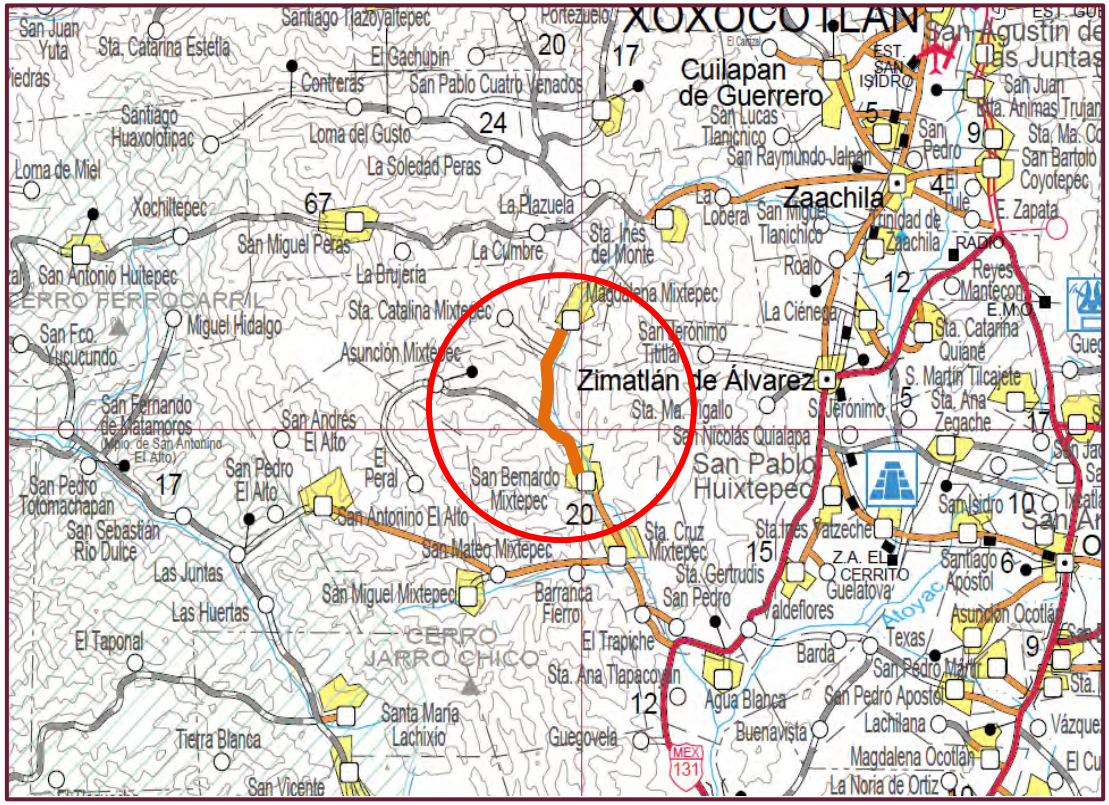
XOXOCOTLAN
Cuilapan de Guerrero
Zaachila
Zimatlán de Álvarez
San Pablo Huixtepec
San Bernardo Mixtepec
Magdalena Mixtepec
Santa Catalina Mixtepec
Asunción Mixtepec
San Miguel Peras
La Plazuela
La Cumbre
Santa Ana Tlapacoyan
Santa Cruz Mixtepec
Santa Gertrudis
Santa Inés del Monte
Santa Ana Zegache
Santa Catarina Quiané
San Jerónimo Tlacochahuaya
San Nicolás Quialapa
San Martín Tilcajete
San Isidro
Santiago Apóstol
Asunción Ocotlán
Magdalena Ocotlán
Lachilana
San Pedro Apóstol
Santa María Lachixío
Tierra Blanca
Guegovela
Buenavista
Agua Blanca
Barda
Texas
Valdeflores
Barranca Fierro
El Trapiche
San Pedro
San Miguel Mixtepec
San Mateo Mixtepec
San Antonino El Alto
San Andrés El Alto
San Pedro El Alto
San Pedro Totomachapan
San Sebastián Río Dulce
Las Juntas
Las Huertas
El Taponal
CERRO JARRO CHICO
CERRO FERROCARRIL
Xochiltepec
Loma de Miel
Santiago Huaxolotipac
Loma del Gusto
La Soledad Peras
Contreras
El Gachupín
San Pablo Cuatro Venados
Santiago Tlazoyaltepec
Portezuelo
Sta. Catarina Estetla
San Juan Yuta
San Antonio Huitepec
San Fco. Yucucundo
San Fernando de Matamoros
Miguel Hidalgo
La Brujería
Cuilapan
San Lucas Tlanichico
San Raymundo Jalpan
San Miguel Tlanichico
Roalo
La Ciénega
Lobera
Trinidad de Zaachila
Reyes Mantecón
E. Zapata
Tule
San Juan Bautista Tuxtepec
Sta. Ana Tlapacoyan
MEX 131
Altoyac
Z.A. EL CERRITO
Gualatova
Sta. Inés Yatzeche
Sta. Ma. Tigallo
San Jerónimo Tlacochahuaya
Tlalixtac
Sta. Ana Tlapacoyan
Sta. Ana Zegache
Sta. Catarina Quiané
S. Martín Tilcajete
Sta. Ma. Ocotlán
San Bartolo Coyotepec
Sta. Ma. Coyotepec
Sta. Ana Tlapacoyan
Vázquez
El Cu
La Noria de Ortiz
Sta. Ana Tlapacoyan
Sta. Ana Tlapacoyan
Sta. Ana Tlapacoyan

Magdalena Mixtepec - San Bernardo Mixtepec, Oaxaca

Carretera estatal pavimentada libre no dividida, 3.2 km

Km 7+060

Km 10+260

Ficha Técnica

Cuadrante E

Longitud del tramo:	14.81 km
Meta 2022:	6.81 km
Tipo de camino:	Estatal

Coordenadas Geográficas (Latitud, Longitud)	
Inicio:	16°11'6.80"N, 96°37'5"W
Fin:	16°11'53"N, 96°32'3.50"W

Cuadrante 8

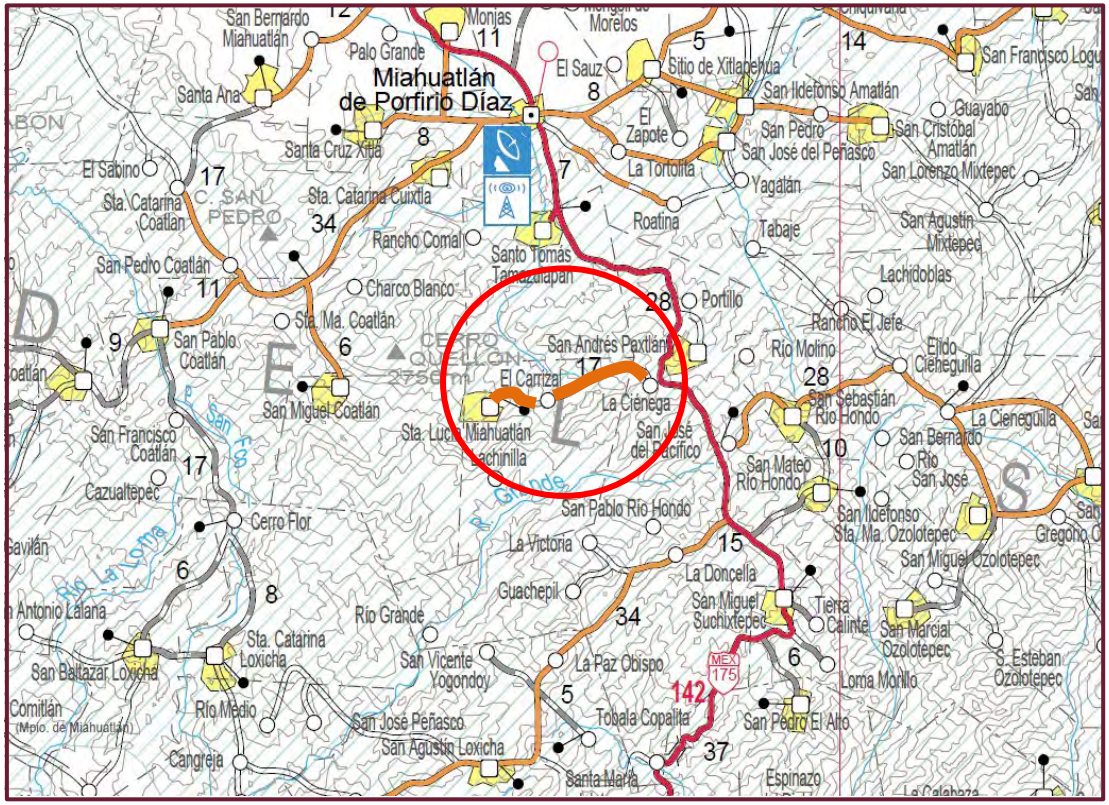

Obra ejecutada: Modernización.

Concepto Cartográfico	Actualización realizada	Cuadrante	Kilometraje de tramo	Responsable	Observaciones
Santa Lucía Miahuatlán - E.C. (Santo Tomás Tamazulapam - San Miguel Suchixtepec), Oax.	Está dibujada como revestida, debe ser carretera estatal pavimentada libre no dividida.	E8	6.81 km, del km 8+000 al km 15+170	Ing. José Luis Chida Pardo	Concluida en 2022 Obra realizada por el Gobierno del Estado y Centro SICT

Santa Lucía Miahuatlán - E.C. (Santo Tomas Tamazulapam - San Miguel Suchixtepec), Oaxaca

Carretera estatal pavimentada libre no dividida, 6.81 km

Km 8+000



Km 15+170

Ficha Técnica

Cuadrante E

Longitud del tramo:	17.04 km
Meta 2022:	7.5 km
Tipo de camino:	Estatal

Coordenadas Geográficas (Latitud, Longitud)	
Inicio:	17°26'15.01"N, 96°36'35.06"W
Fin:	17°25'36.09"N, 96°32'25.70"W

Cuadrante 5

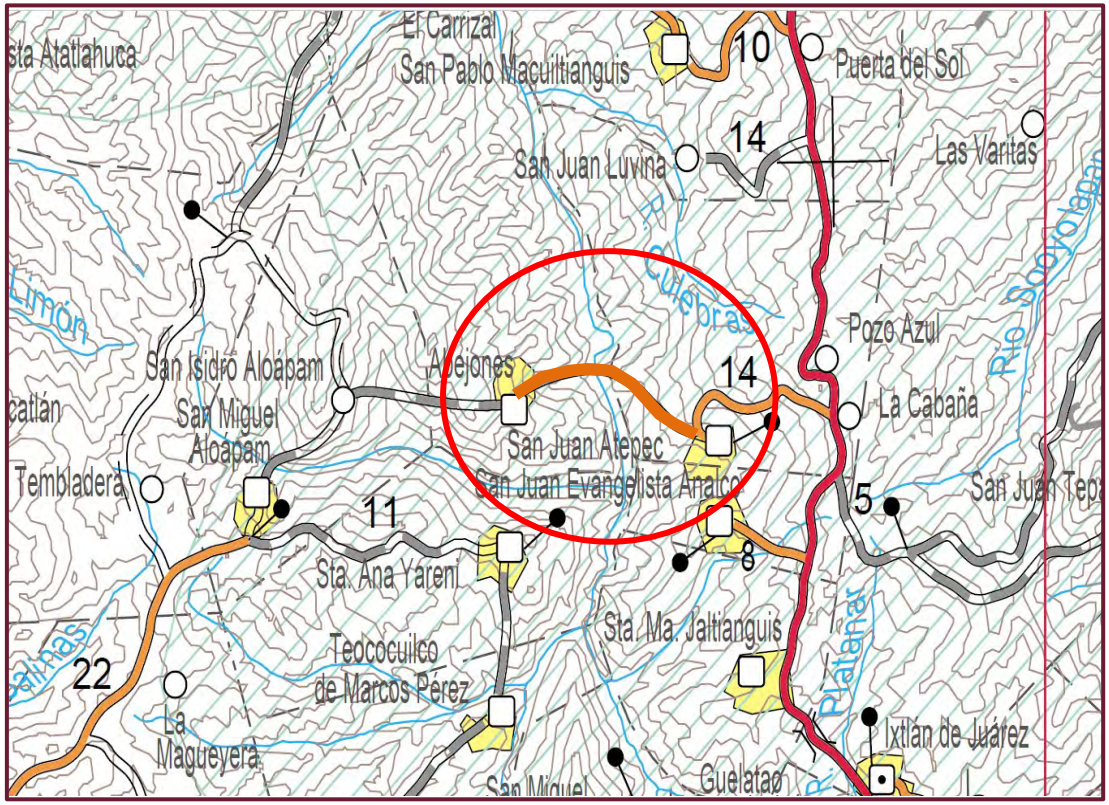

Obra ejecutada: Modernización.

Concepto Cartográfico	Actualización realizada	Cuadrante	Kilometraje de tramo	Responsable	Observaciones
Abejones - San Juan Atepec, Oax.	Está dibujada como revestida, debe ser carretera estatal pavimentada libre no dividida.	E5	7.5 km, del km 9+540 al km 17+040	Ing. José Luis Chida Pardo	Concluida en 2022 Obra realizada por el Gobierno del Estado y Centro SICT

Abejones - San Juan Atepec, Oaxaca

Carretera estatal pavimentada libre no dividida, 7.5 km

Km 9+540

Km 17+040

Ficha Técnica

Longitud del tramo:	11.85 km
Meta 2022:	1.85 km
Tipo de camino:	Estatal

Coordenadas Geográficas (Latitud, Longitud)	
Inicio:	15°55'12.1"N, 96°10'24.8"W
Fin:	15°47'55.2"N, 96°13'55"W

Cuadrante F

Cuadrante 9

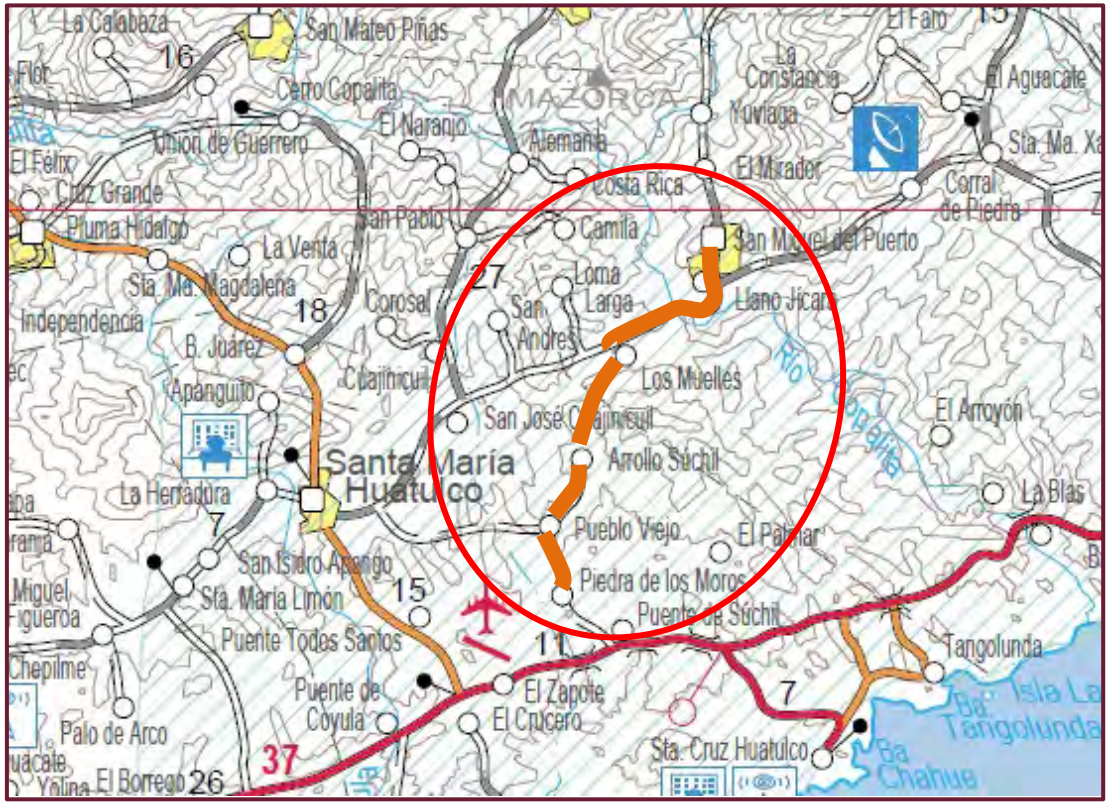

Obra ejecutada: Modernización.

Concepto Cartográfico	Actualización realizada	Cuadrante	Kilometraje de tramo	Responsable	Observaciones
San Miguel del Puerto - Piedra de Moros, Oax.	Carretera estatal pavimentada libre no dividida.	F9	1.85 km, del km 16+000 al km 17+850	Ing. José Luis Chida Pardo	Concluida en 2022 Obra realizada por el Gobierno del Estado y Centro SICT

San Miguel del Puerto - Piedra de Moros, Oaxaca

Carretera estatal pavimentada libre no dividida, 1.85 km

Km 16+000

Km 17+850

Ficha Técnica

Cuadrante E

Longitud del tramo:	16.7 km
Meta 2022:	6.2 km
Tipo de camino:	Estatal

Coordenadas Geográficas (Latitud, Longitud)	
Inicio:	16°58'57.27"N, 96°53'29.04"W
Fin:	17°3'45.47"N, 96°49'0.89"W

Cuadrante 6

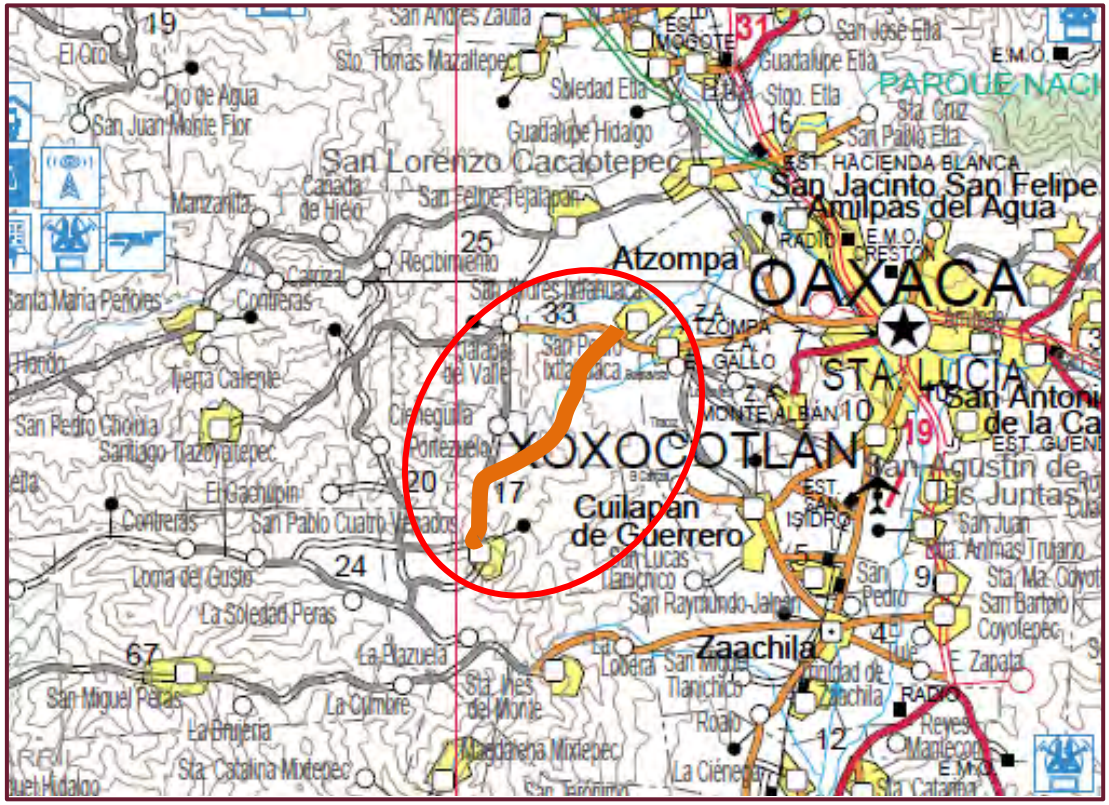

Obra ejecutada: Modernización.

Concepto Cartográfico	Actualización realizada	Cuadrante	Kilometraje de tramo	Responsable	Observaciones
San Pablo Cuatro Venados - San Pedro Ixtlahuaca, Oax.	Carretera estatal pavimentada libre no dividida.	E6	6.2 km, del km 10+500 al km 16+700	Ing. José Luis Chida Pardo	Concluida en 2022 Obra realizada por el Gobierno del Estado y Centro SICT

San Pablo Cuatro Venados - San Pedro Ixtlahuaca, Oaxaca

Carretera estatal pavimentada libre no dividida, 6.2 km



Km 10+500



Km 16+700

Ficha Técnica

Cuadrante C

Longitud del tramo:	15 km
Meta 2022:	6 km
Tipo de camino:	Estatal

Coordenadas Geográficas (Latitud, Longitud)	
Inicio:	16°52'39.41"N, 97°39'38.13"W
Fin:	18°44'21.76"N, 97°26'07.35"W

Cuadrante 6

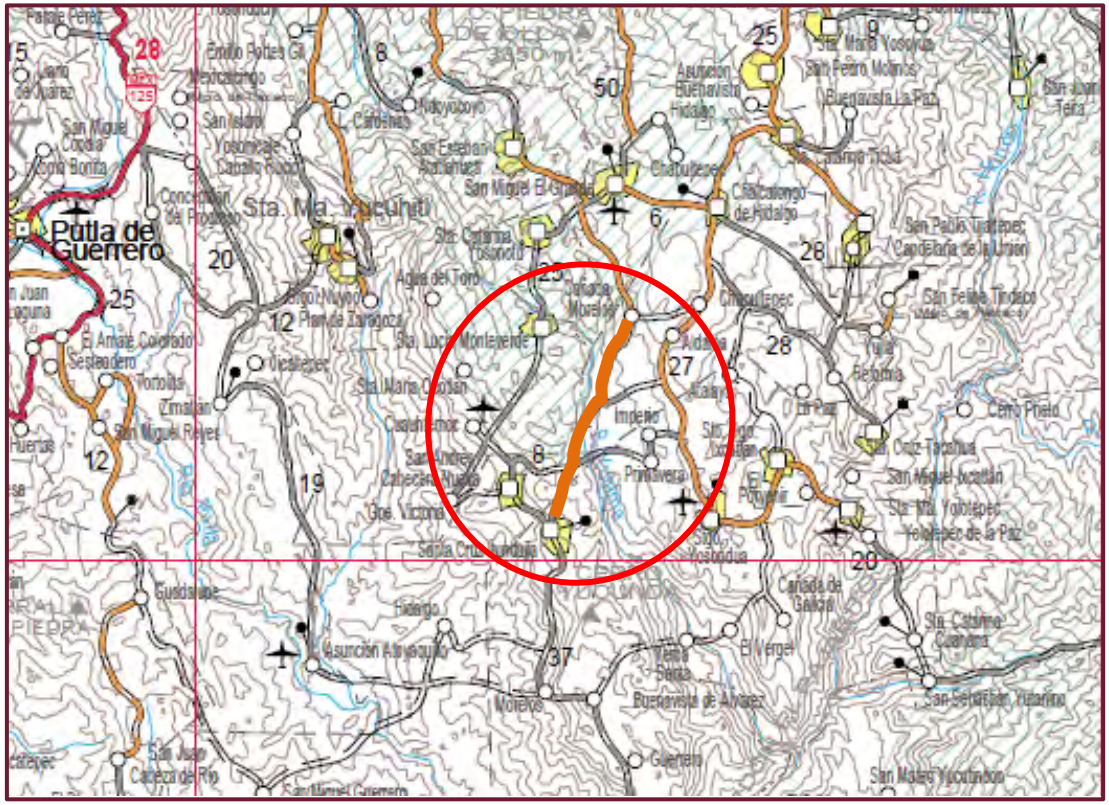

Obra ejecutada: Modernización.

Concepto Cartográfico	Actualización realizada	Cuadrante	Kilometraje de tramo	Responsable	Observaciones
Santa Cruz Itundujia - Cañada Morelos, Oax.	Está dibujada como revestida, debe ser carretera estatal pavimentada libre no dividida.	C6	6 km, del km 9+000 al km 15+000	Ing. José Luis Chida Pardo	Concluida en 2022 Obra realizada por el Gobierno del Estado y Centro SICT

Santa Cruz Itundujia - Cañada Morelos, Oaxaca

Carretera estatal pavimentada libre no dividida, 6 km

Km 9+000

Ficha Técnica

Cuadrante D

Longitud del tramo:	10.59 km
Meta 2022:	1.65 km
Tipo de camino:	Estatal

Coordenadas Geográficas (Latitud, Longitud)	
Inicio:	17°42'46.05"N, 97°3'50.87"W
Fin:	17°43'01.79"N, 97°01'30.07"W

Cuadrante 5

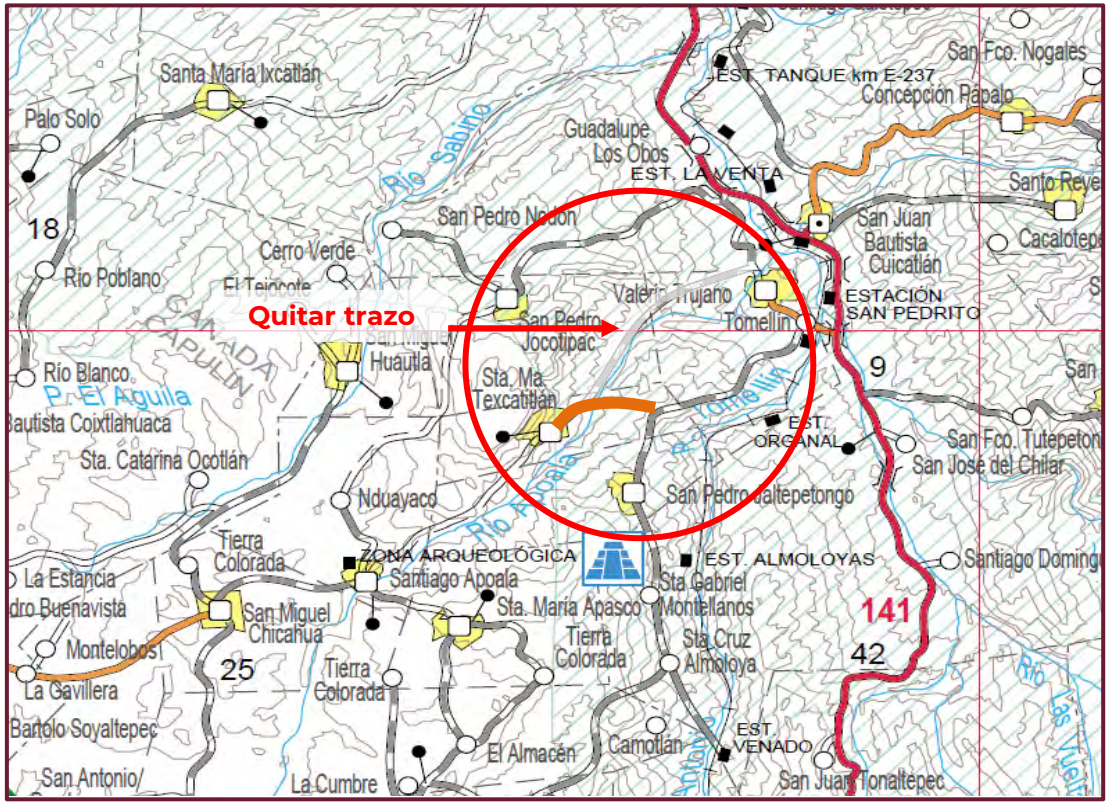

Obra ejecutada: Modernización.

Concepto Cartográfico	Actualización realizada	Cuadrante	Kilometraje de tramo	Responsable	Observaciones
Santa María Texcatitlán - E.C. (San Pedro Jaltepetongo - Tomellín), Oax.	Carretera estatal pavimentada libre no dividida.	D5	1.65 km, del km 8+940 al km 10+590	Ing. José Luis Chida Pardo	Concluida en 2022 Obra realizada por el Gobierno del Estado y Centro SICT

Santa María Texcatitlán - E.C. (San Pedro Jaltepetongo - Tomellín), Oaxaca

Carretera estatal pavimentada libre no dividida, 1.65 km

Km 8+940



Km 10+590

Ficha Técnica

Longitud del tramo:	18 km
Meta 2022:	6 km
Tipo de camino:	Estatal

Coordenadas Geográficas (Latitud, Longitud)	
Inicio:	17°24'43.22"N, 96°41'34.32"W
Fin:	17°16'31.26"N, 96°47'55"W

Cuadrante E

Cuadrante 5

Cuadrante 6

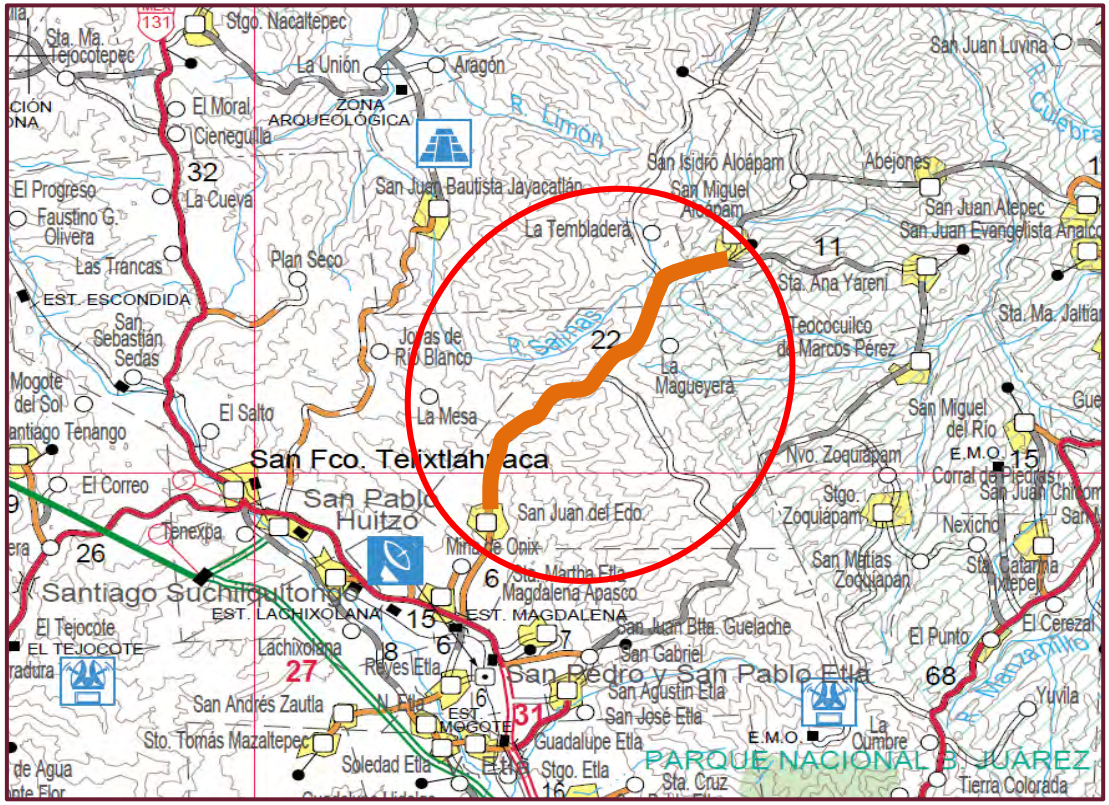

Obra ejecutada: Modernización.

Concepto Cartográfico	Actualización realizada	Cuadrante	Kilometraje de tramo	Responsable	Observaciones
San Miguel Aloápam - San Juan del Estado, Oax.	Carretera estatal pavimentada libre no dividida.	E5, E6	6 km, del km 12+000 al km 18+000	Ing. José Luis Chida Pardo	Concluida en 2022 Obra realizada por el Gobierno del Estado y Centro SICT

San Miguel Aloápam - San Juan del Estado, Oaxaca

Carretera estatal pavimentada libre no dividida, 6 km

Km 12+000

Km 18+000

Ficha Técnica

Cuadrante F

Cuadrante 5

Cuadrante 6

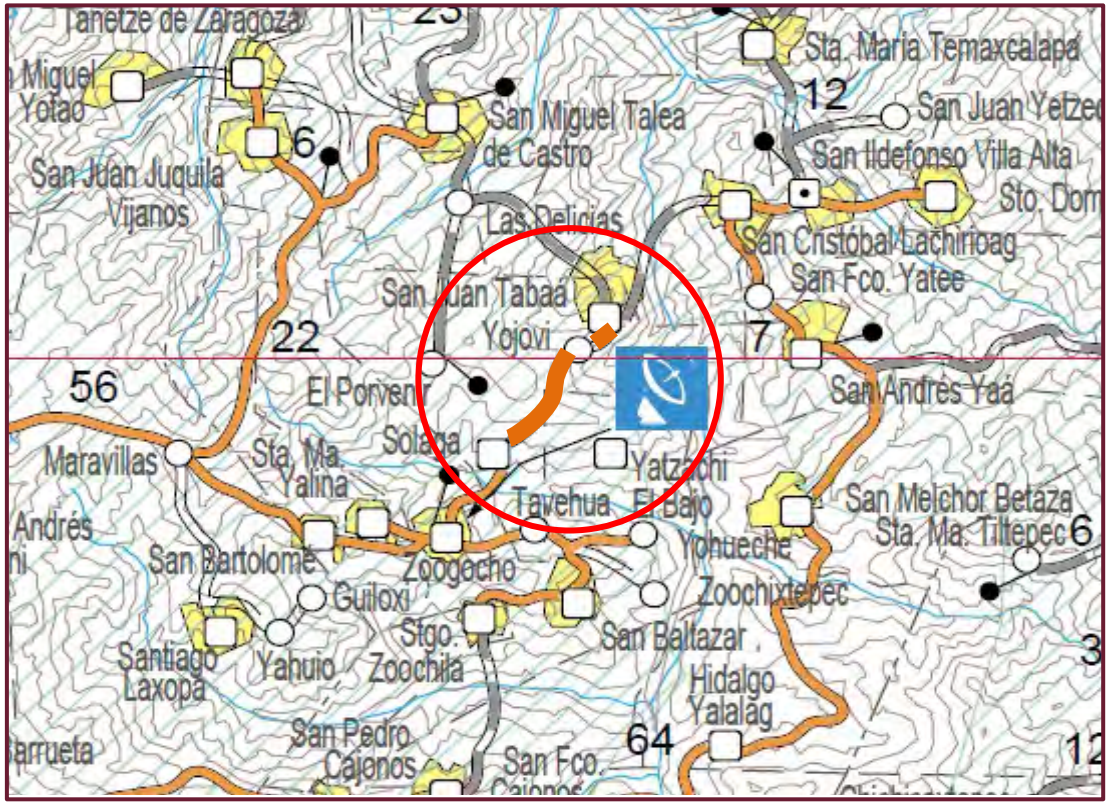

Longitud del tramo:	7 km
Meta 2022:	4 km
Tipo de camino:	Estatal

Coordenadas Geográficas (Latitud, Longitud)	
Inicio:	17°16'20.93"N, 96°14'11.58"W
Fin:	17°18'18.03"N, 96°12'24.01"W

Obra ejecutada: Modernización.

Concepto Cartográfico	Actualización realizada	Cuadrante	Kilometraje de tramo	Responsable	Observaciones
San Andrés Solaga - San Juan Tabaá, Oax.	Está dibujada como revestida, debe ser carretera estatal pavimentada libre no dividida.	F5, F6	4 km, del km 3+000 al km 7+000	Ing. José Luis Chida Pardo	Concluida en 2022 Obra realizada por el Gobierno del Estado y Centro SICT

San Andrés Solaga - San Juan Tabaá, Oaxaca

Carretera estatal pavimentada libre no dividida, 4 km

Km 3+000

Km 7+000

Ficha Técnica

Longitud del tramo:	7.4 km
Meta 2022:	3.4 km
Tipo de camino:	Estatal

Coordenadas Geográficas (Latitud, Longitud)	
Inicio:	17°34'20.93"N, 97°31'19.23"W
Fin:	17°30'17.53"N, 97°31'01.51"W

Cuadrante C

Cuadrante 5

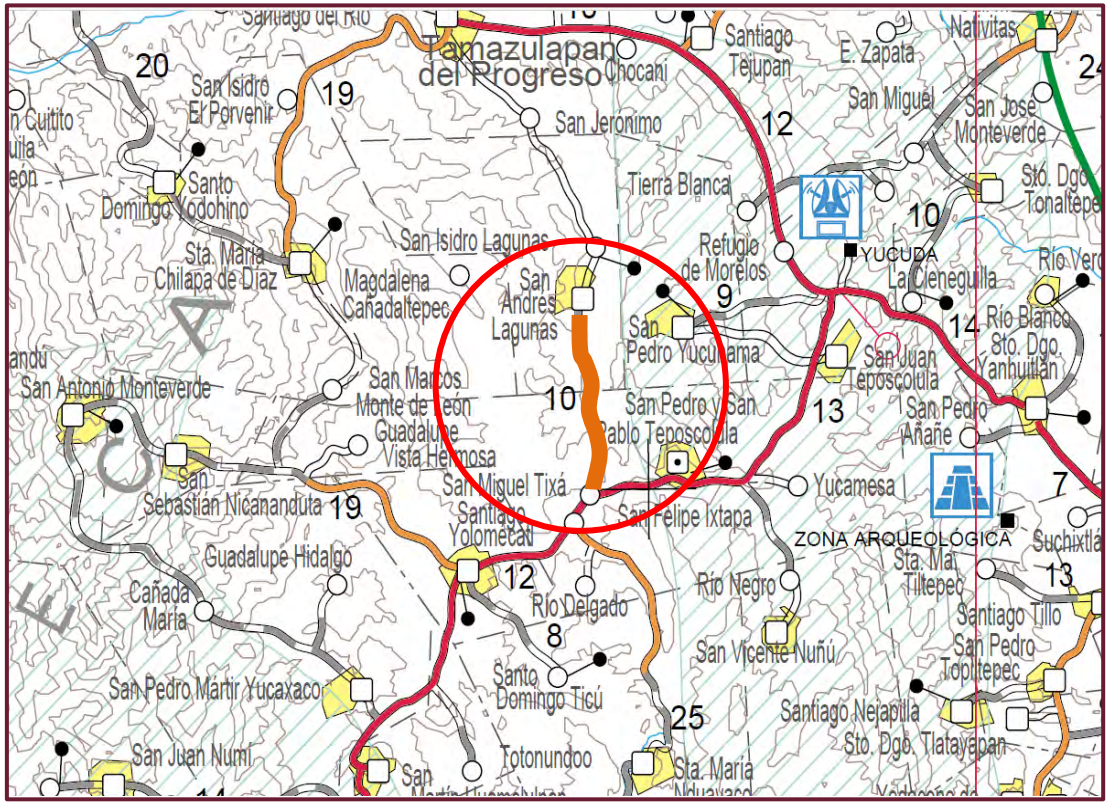

Obra ejecutada: Modernización.

Concepto Cartográfico	Actualización realizada	Cuadrante	Kilometraje de tramo	Responsable	Observaciones
San Andrés Lagunas - E.C. (Teposcolula - Tlaxiaco), Oax.	Está dibujada como revestida, debe ser carretera estatal pavimentada libre no dividida.	C5	3.4 km, del km 4+000 al km 7+400	Ing. José Luis Chida Pardo	Concluida en 2022 Obra realizada por el Gobierno del Estado y Centro SICT

San Andrés Lagunas - E.C. (Teposcolula - Tlaxiaco), Oaxaca

Carretera estatal pavimentada libre no dividida, 3.4 km

Km 4+000

Km 7+400

Ficha Técnica

Cuadrante C

Longitud del tramo:	9.2 km
Meta 2022:	7.7 km
Tipo de camino:	Estatal

Coordenadas Geográficas (Latitud, Longitud)	
Inicio:	17°09'56.23"N, 97°25'22.02"W
Fin:	17°05'58.13"N, 97°24'50.60"W

Cuadrante 6

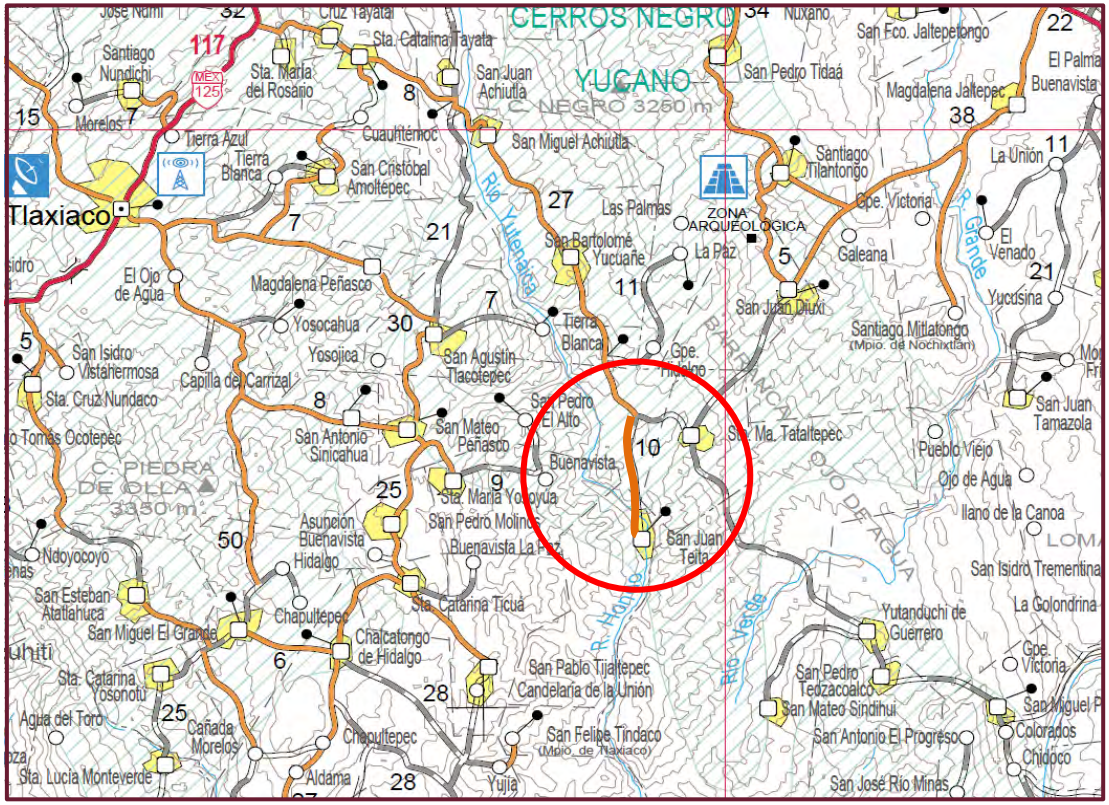

Obra ejecutada: Modernización.

Concepto Cartográfico	Actualización realizada	Cuadrante	Kilometraje de tramo	Responsable	Observaciones
E.C. (Bartolomé Yucuañe - Santa María Tataltepec) - San Juan Teita, Oax.	Está dibujada como revestida, debe ser carretera estatal pavimentada libre no dividida.	C6	7.7 km, del km 0+000 al km 7+700	Ing. José Luis Chida Pardo	Concluida en 2022 Obra realizada por el Gobierno del Estado y Centro SICT

E.C. (Bartolomé Yucuañe - Santa María Tataltepec) - San Juan Teita, Oaxaca

Carretera estatal pavimentada libre no dividida, 7.7 km



Km 0+000

Km 7+700

Ficha Técnica

Cuadrante C

Longitud del tramo:	0.61 km
Meta 2022:	0.61 km
Tipo de camino:	Estatal

Coordenadas Geográficas (Latitud, Longitud)	
Inicio:	17°53'12.69"N, 97°22'22.02"W
Fin:	17°53'4.33"N, 97°23'56.28"W

Cuadrante 4

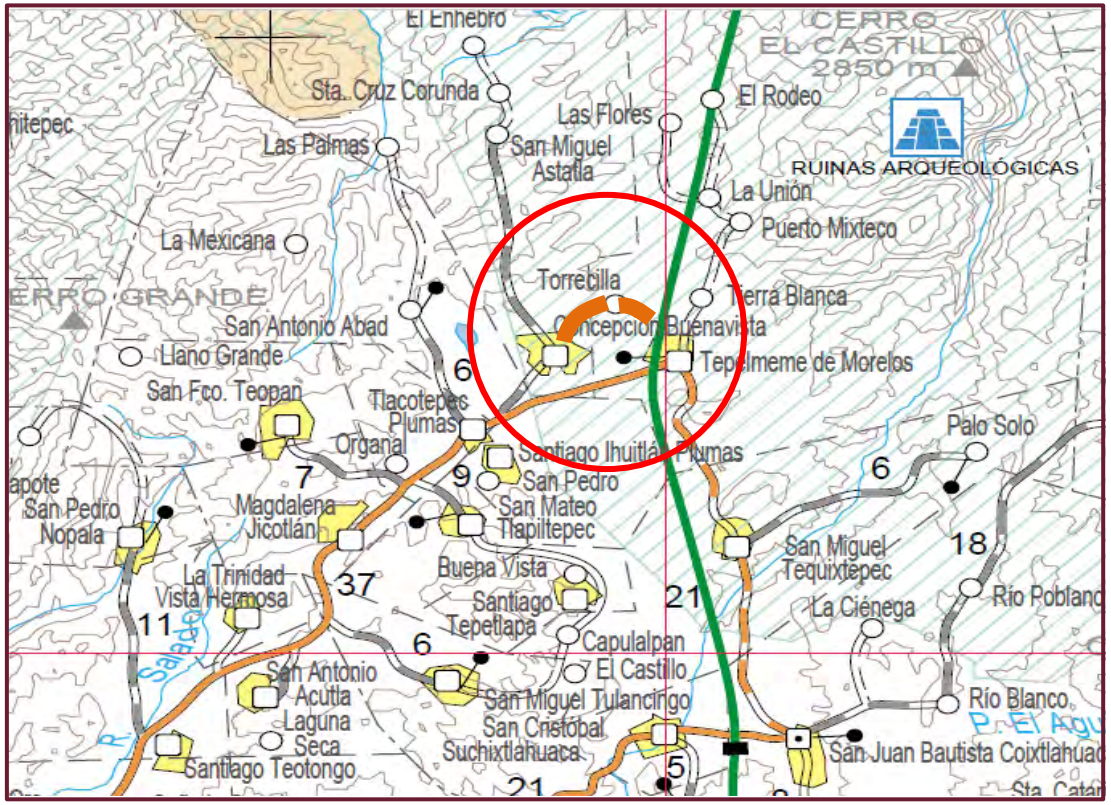

Obra ejecutada: Modernización.

Concepto Cartográfico	Actualización realizada	Cuadrante	Kilometraje de tramo	Responsable	Observaciones
E.C. (Cuacnopalan - Oaxaca) - Torrecilla - Concepción Buenavista, Oax.	Está dibujada como terracería, debe ser carretera estatal pavimentada libre no dividida.	C4	0.61 km, del km 0+000 al km 0+610	Ing. José Luis Chida Pardo	Concluida en 2022 Obra realizada por el Gobierno del Estado y Centro SICT

E.C. (Cuacnopalan - Oaxaca) - Torrecilla - Concepción Buenavista, Oaxaca

Carretera estatal pavimentada libre no dividida, 0.61 km

Km 0+000



Km 0+610

Ficha Técnica

Longitud del tramo:	0.63 km
Meta 2022:	0.63 km
Tipo de camino:	Estatal

Coordenadas Geográficas (Latitud, Longitud)	
Inicio:	17°48'34.36"N, 97°27'58"W
Fin:	17°48'08.79"N, 97°28'33.12"W

Cuadrante C

Cuadrante 4

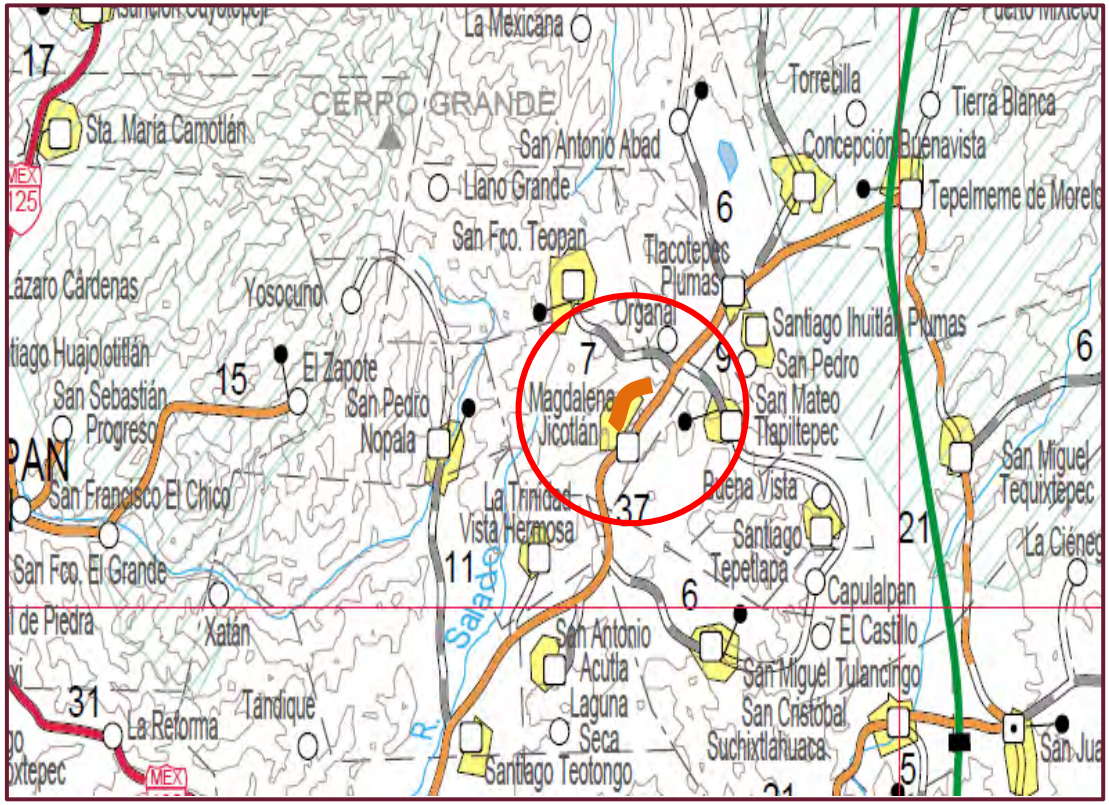

Obra ejecutada: Modernización.

Concepto Cartográfico	Actualización realizada	Cuadrante	Kilometraje de tramo	Responsable	Observaciones
E.C. (Tlacotepec Plumas - Trinidad Vista Hermosa) - Santa Magdalena Jicotlán, Oax.	Carretera estatal pavimentada libre no dividida.	C4	0.63 km, del km 0+000 al km 0+630	Ing. José Luis Chida Pardo	Concluida en 2022 Obra realizada por el Gobierno del Estado y Centro SICT

E.C. (Tlacotepec Plumas - Trinidad Vista Hermosa) - Santa Magdalena Jicotlán, Oaxaca

Carretera estatal pavimentada libre no dividida, 0.63 km

Km 0+000

Km 0+630

Ficha Técnica

Cuadrante E

Longitud del tramo:	8.35 km
Meta 2022:	8.35 km
Tipo de camino:	Estatal

Coordenadas Geográficas (Latitud, Longitud)	
Inicio:	16°04'19.01"N, 96°47'27.30"W
Fin:	16°04'4.73"N, 96°45'17.08"W

Cuadrante 8

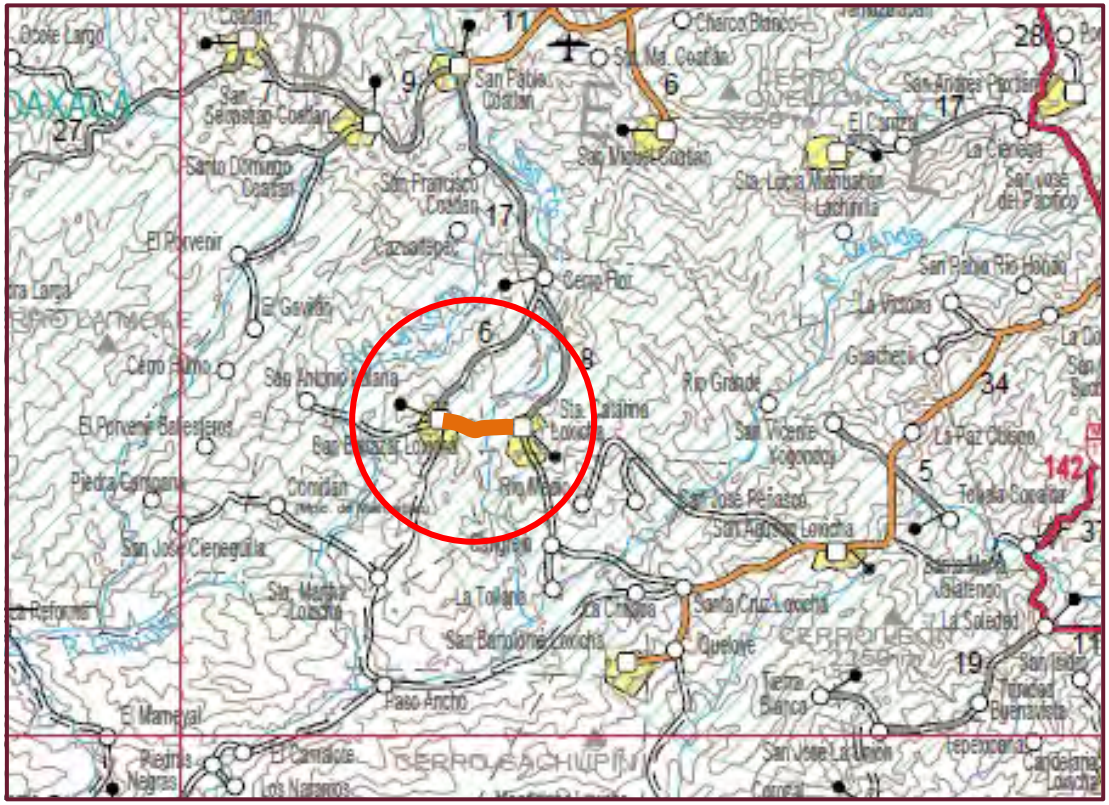

Obra ejecutada: Modernización.

Concepto Cartográfico	Actualización realizada	Cuadrante	Kilometraje de tramo	Responsable	Observaciones
San Baltazar Loxicha - Sta. Catarina Loxicha, Oax.	Está dibujada como revestida, debe ser carretera estatal pavimentada libre no dividida.	E8	8.35 km, del km 0+000 al km 8+350	Ing. José Luis Chida Pardo	Concluida en 2022 Obra realizada por el Gobierno del Estado y Centro SICT

San Baltazar Loxicha - Sta. Catarina Loxicha, Oaxaca

Carretera estatal pavimentada libre no dividida, 8.35 km

Km 0+000 al km 8+350

Ficha Técnica

Longitud del tramo:	1.76 km
Meta 2022:	1.76 km
Tipo de camino:	Estatal

Coordenadas Geográficas (Latitud, Longitud)	
Inicio:	16°22'50.67"N, 96°20'42.7"W
Fin:	16°22'43.89"N, 96°20'0.92"W

Cuadrante F

Cuadrante 8

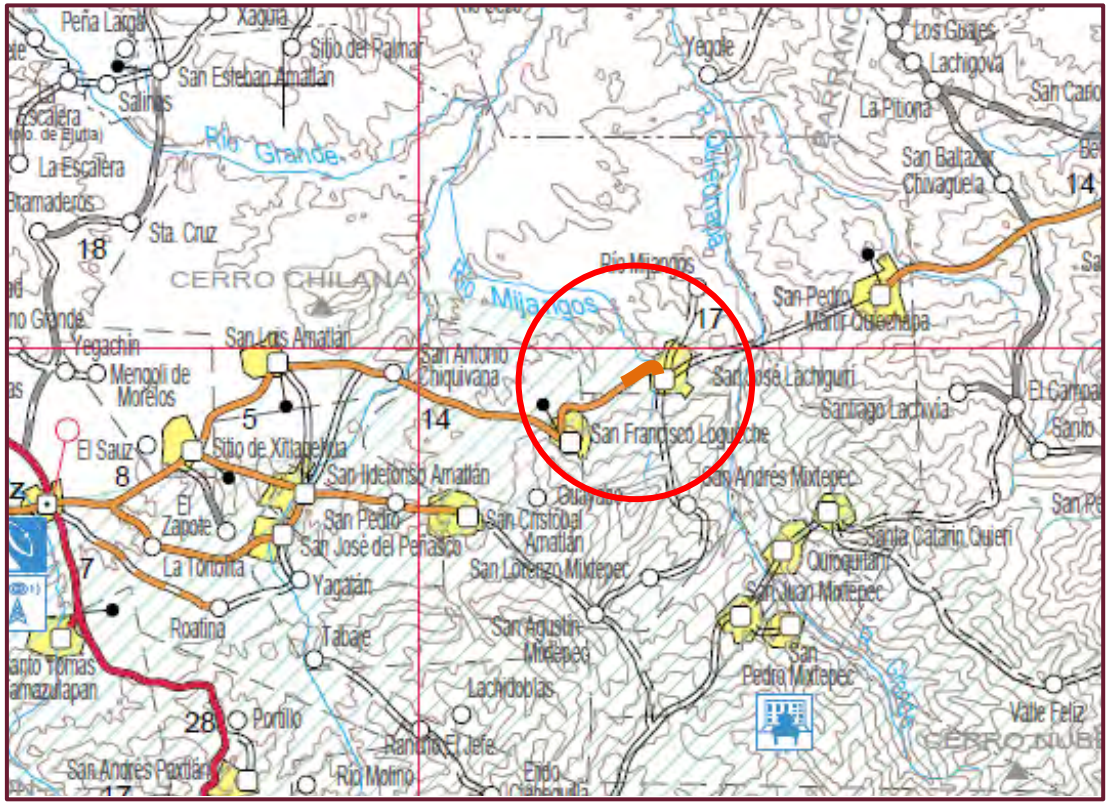

Obra ejecutada: Modernización.

Concepto Cartográfico	Actualización realizada	Cuadrante	Kilometraje de tramo	Responsable	Observaciones
Miahuatlán de Porfirio Díaz - San José Lachiguiri, Oax.	Carretera estatal pavimentada libre no dividida.	F8	1.76 km, del km 0+000 al km 1+760	Ing. José Luis Chida Pardo	Concluida en 2022 Obra realizada por el Gobierno del Estado y Centro SICT

Miahuatlán de Porfirio Díaz - San José Lachiguiri, Oaxaca

Carretera estatal pavimentada libre no dividida, 11 km



Km 0+000

Km 1+760

Ficha Técnica

Longitud del tramo:	7.3 km
Meta 2022:	3.3 km
Tipo de camino:	Estatal

Coordenadas Geográficas (Latitud, Longitud)	
Inicio:	17°11'30.25"N, 95°53'10.16"W
Fin:	17°10'27.67"N, 95°53'55.89"W

Cuadrante G

Cuadrante 6

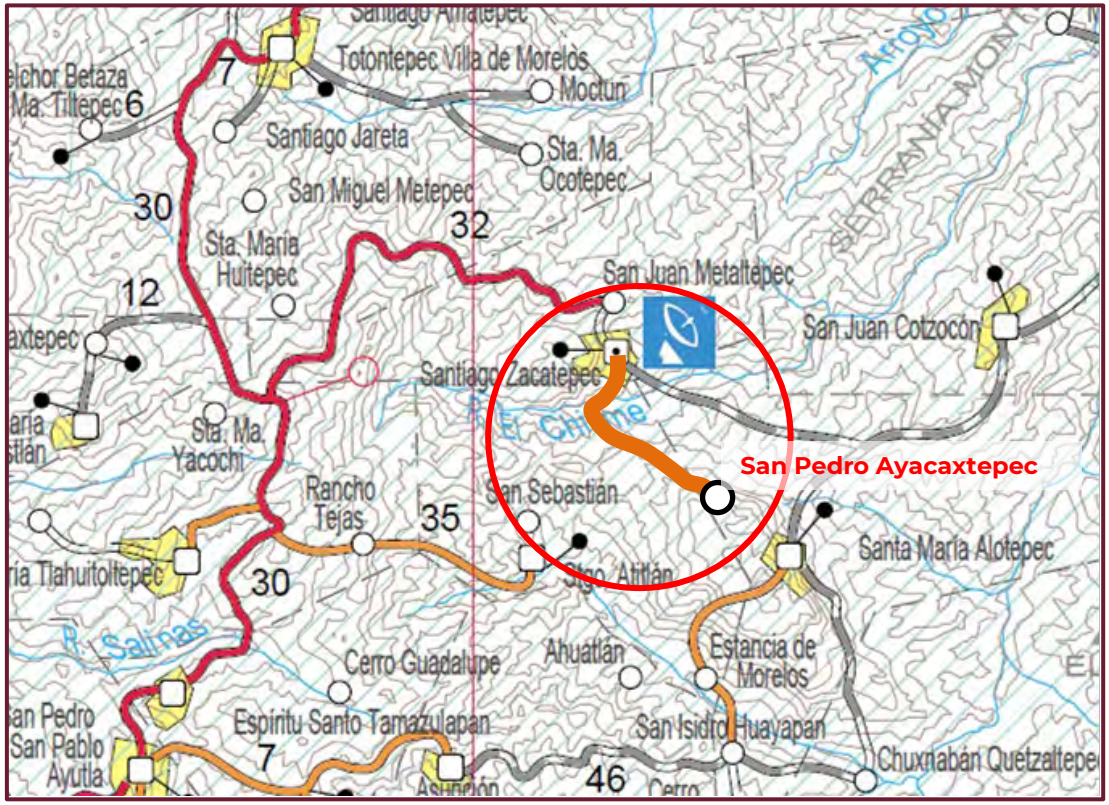

Obra ejecutada: Modernización.

Concepto Cartográfico	Actualización realizada	Cuadrante	Kilometraje de tramo	Responsable	Observaciones
Santiago Zacatepec - San Pedro Ayacaxtepec, Oax.	Carretera estatal pavimentada libre no dividida.	G6	3.3 km, del km 5+000 al km 8+300	Ing. José Luis Chida Pardo	Concluida en 2022 Obra realizada por el Gobierno del Estado y Centro SICT

Santiago Zacatepec - San Pedro Ayacaxtepec, Oaxaca

Carretera estatal pavimentada libre no dividida, 3.3 km

Km 5+000

Km 8+300

Ficha Técnica

Cuadrante F

Cuadrante 6

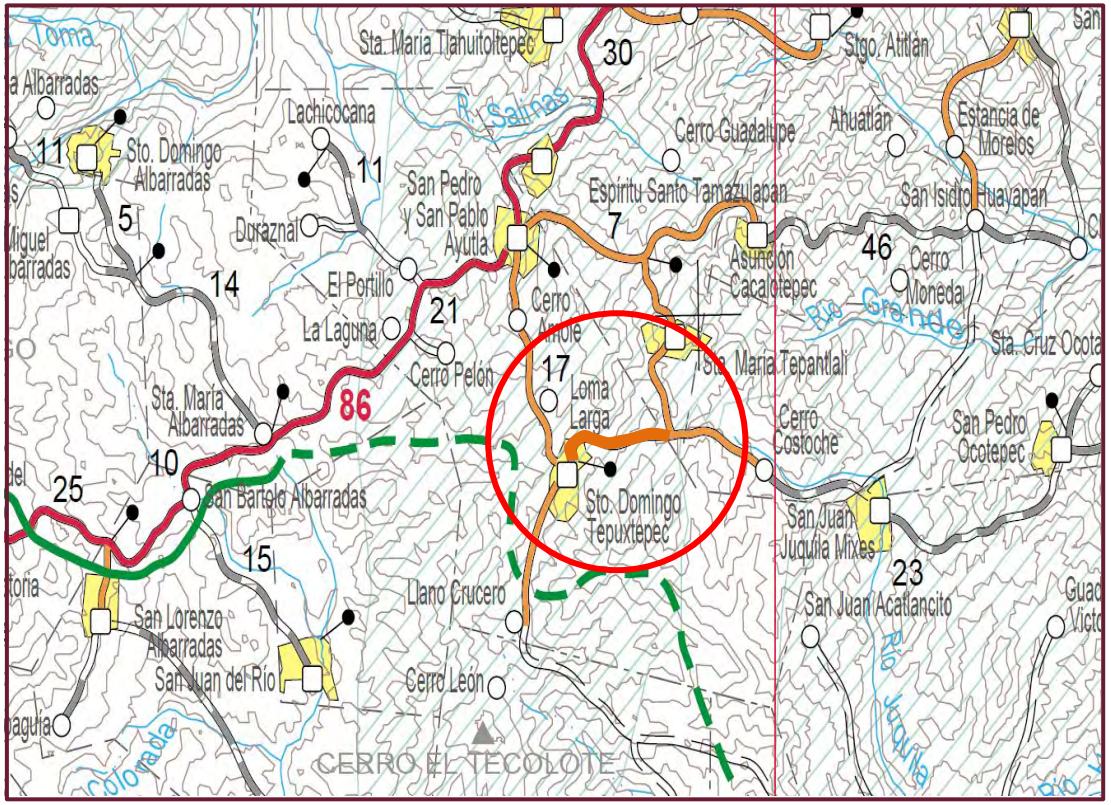

Longitud del tramo:	5.9 km
Meta 2022:	5.9 km
Tipo de camino:	Estatal

Coordenadas Geográficas (Latitud, Longitud)	
Inicio:	16°57'33.82"N, 96°2'.50"W
Fin:	16°58'58.21"N, 96°1'9.14"W

Obra ejecutada: Modernización y ampliación a nivel subrasante. El camino se encuentra a nivel pavimento del km 3+700 al km 5+000 y a nivel subrasante del km 5+000 al km 9+600.

Concepto Cartográfico	Actualización realizada	Cuadrante	Kilometraje de tramo	Responsable	Observaciones
Santo Domingo Tepuxtepec - Rancho Hormiga - Río Ramal - Santa María Tepantlali, Oax.	Está dibujada como revestida, debe ser carretera estatal pavimentada libre no dividida.	F6	5.9 km, del km 3+700 al km 9+600	Ing. José Luis Chida Pardo	Concluida en 2022 Obra realizada por el Gobierno del Estado y Centro SICT

Santo Domingo Tepuxtepec - Rancho Hormiga - Río Ramal - Santa María Tepantlali, Oaxaca

Carretera estatal pavimentada libre no dividida, 5.9 km

Km 4+175 (v. ad.)

Km 9+540 (v. at.)

Ficha Técnica

Cuadrante H

Longitud del tramo:	6.4 km
Meta 2022:	6.4 km
Tipo de camino:	Estatal

Coordenadas Geográficas (Latitud, Longitud)	
Inicio:	16°27'58.70"N, 95°11'49.51"W
Fin:	16°29'23.44"N, 95°09'17.48"W

Cuadrante 7

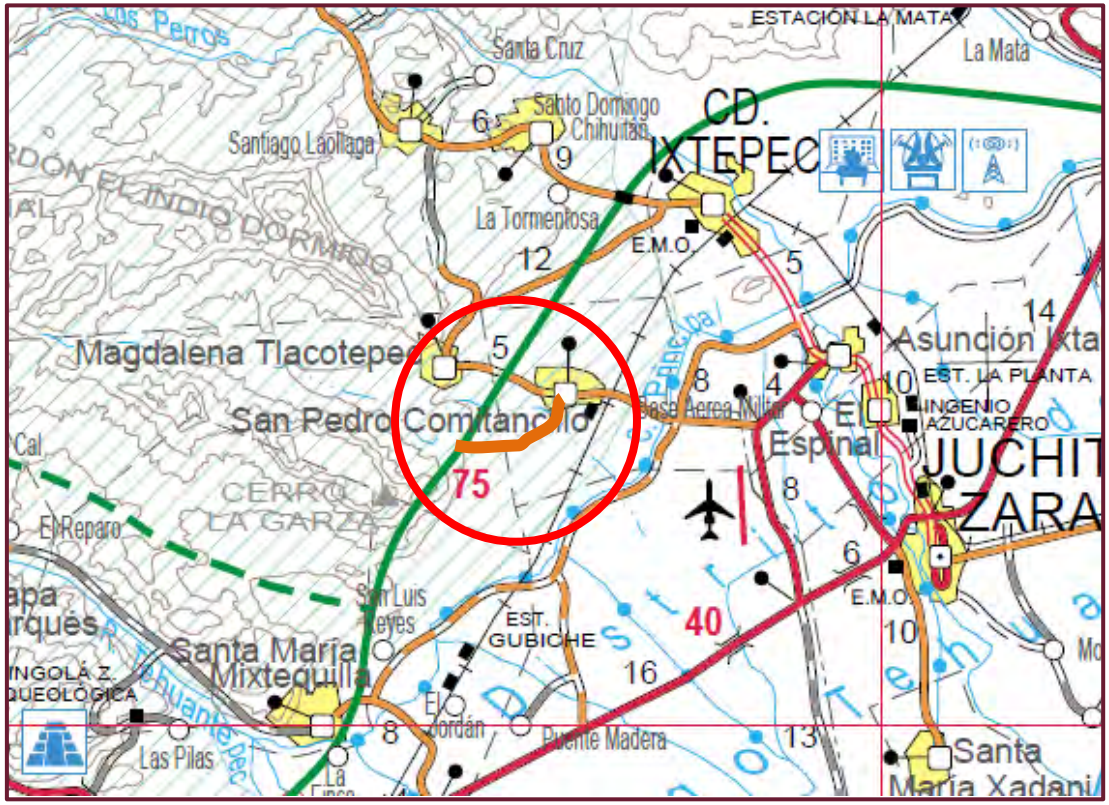

Obra ejecutada: Modernización.

Concepto Cartográfico	Actualización realizada	Cuadrante	Kilometraje de tramo	Responsable	Observaciones
E.C. km 39+400 (La Ventosa - Salina Cruz) - Las Pilas - San Pedro Comitancillo, Oax.	Carretera estatal pavimentada libre no dividida.	H7	6.4 km, del km 0+000 al km 6+400	Ing. José Luis Chida Pardo	Concluida en 2022 Obra realizada por el Gobierno del Estado y Centro SICT

E.C. km 39+400 (La Ventosa - Salina Cruz) - Las Pilas - San Pedro Comitancillo, Oaxaca

Carretera estatal pavimentada libre no dividida, 6.4 km



Km 0+000

Km 6+400

Ficha Técnica

Cuadrante F

Cuadrante 5

Cuadrante 6

Longitud del tramo:	18 km
Meta 2021:	4 km
Meta 2022:	4 km
Tipo de camino:	Estatal

Coordenadas Geográficas Km 4+000 al km 10+000 (Latitud, Longitud)	
Inicio:	17°16'34.20"N, 96°7'21.45"W
Fin:	17°16'26.15"N, 96°5'58.59"W

Coordenadas Geográficas Km 14+000 al km 18+000 (Latitud, Longitud)	
Inicio:	17°15'41.28"N, 96°4'40.12"W
Fin:	17°14'19.23"N, 96°3'53.36"W

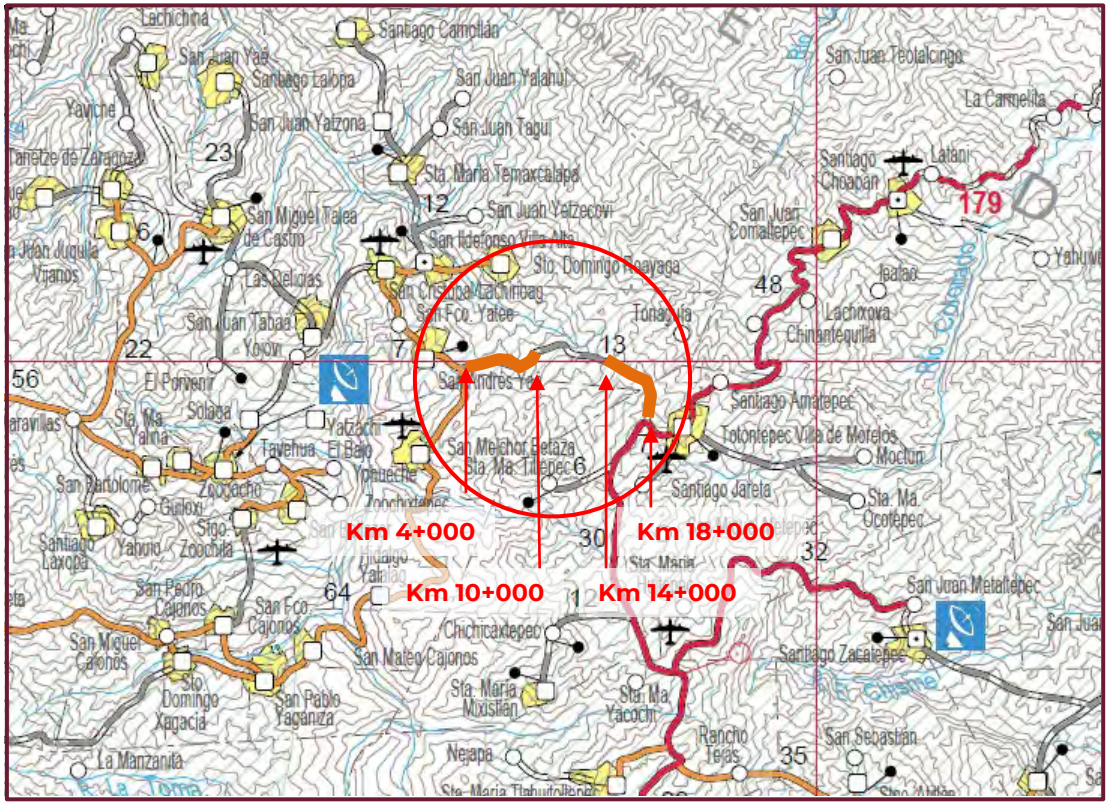

Obra ejecutada: Modernización.

Concepto Cartográfico	Actualización realizada	Cuadrante	Kilometraje de tramo	Responsable	Observaciones
E.C. (Díaz Ordaz - Villa Alta) - E.C. (Mitla - Totontepec Villa de Morelos) del km 0+000 al km 18+000, Oax.	Está dibujada como revestida, debe ser carretera estatal pavimentada libre no dividida.	F5, F6	8 km, del km 4+000 al km 10+000 y del km 14+000 al km 18+000	Ing. José Luis Chida Pardo	Concluida en 2022 Obra realizada por el Centro SICT OAXACA

E.C. (Díaz Ordaz - Villa Alta) - E.C. (Mitla - Totontepec Villa de Morelos) del km 0+000 al km 18+000, Oaxaca

Carretera estatal pavimentada libre no dividida, 8 km

Km 5+000

Km 17+000

Ficha Técnica

Longitud del tramo:	10.2 km
Meta 2021:	10.2 km
Tipo de camino:	Estatal

Coordenadas Geográficas Km 17+000 al km 25+000 (Latitud, Longitud)	
Inicio:	16°50'39.71"N, 95°55'32.75"W
Fin:	16°48'11.70"N, 95°53'54.95"W

Coordenadas Geográficas Km 25+000 al km 27+200 (Latitud, Longitud)	
Inicio:	16°48'11.70"N, 95°53'54.95"W
Fin:	16°47'43.5"N, 95°53'20.15"W

Cuadrante F

Cuadrante G

Cuadrante 6

Cuadrante 7

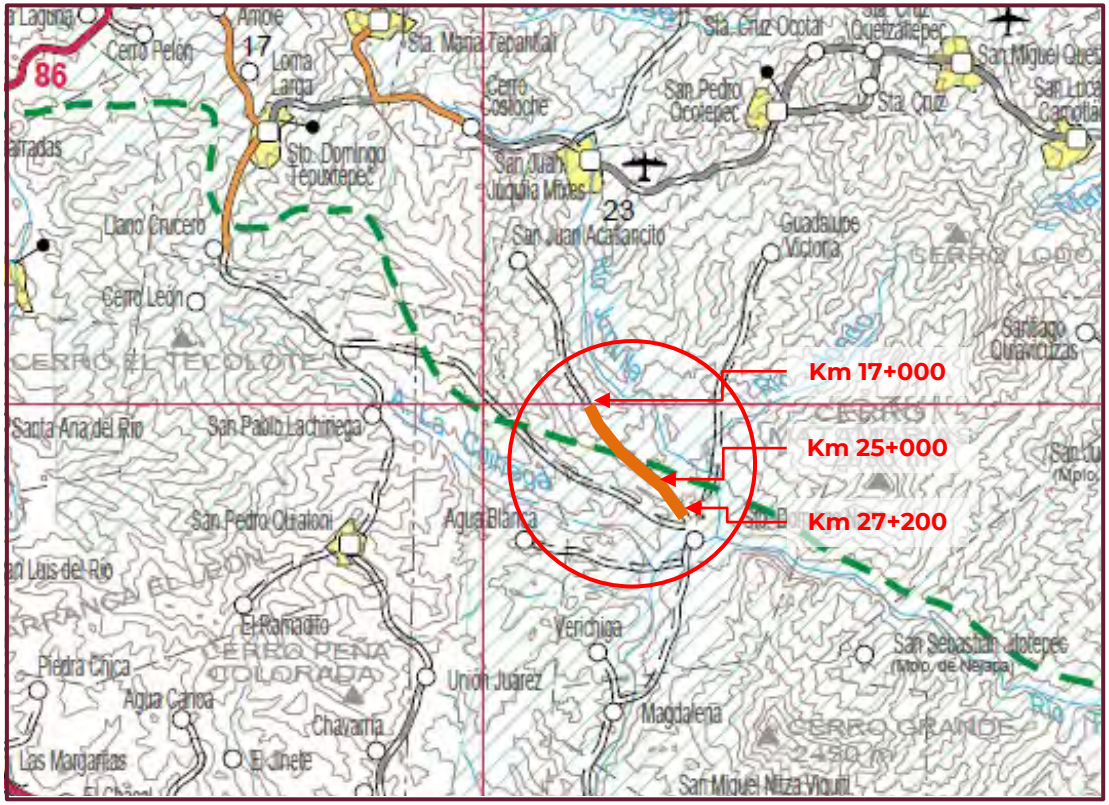

Obra ejecutada: Modernización.

Concepto Cartográfico	Actualización realizada	Cuadrante	Kilometraje de tramo	Responsable	Observaciones
Km 126+645 (Mitla - Tehuantepec II) - San Juan Juquila Mixes, Oax.	Está dibujada como revestida, debe ser carretera estatal pavimentada libre no dividida.	G7	10.2 km, del km 17+000 al km 25+000 y del km 25+000 al km 27+200	Ing. José Luis Chida Pardo	Concluida en 2021 Obra realizada por el Centro SICT OAXACA

Km 126+645 (Mitla - Tehuantepec II) - San Juan Juquila Mixes, Oaxaca

Carretera estatal pavimentada libre no dividida, 10.2 km

Km 18+720



Km 24+500

Ficha Técnica

Longitud del tramo:	6.5 km
Meta 2021:	6.5 km
Tipo de camino:	Estatal

Coordenadas Geográficas (Latitud, Longitud)	
Inicio:	16°57'58.79"N, 95°59'43.13"W
Fin:	16°56'43.5"N, 95°56'42.48"W

Cuadrante 6

Cuadrante F

Cuadrante G

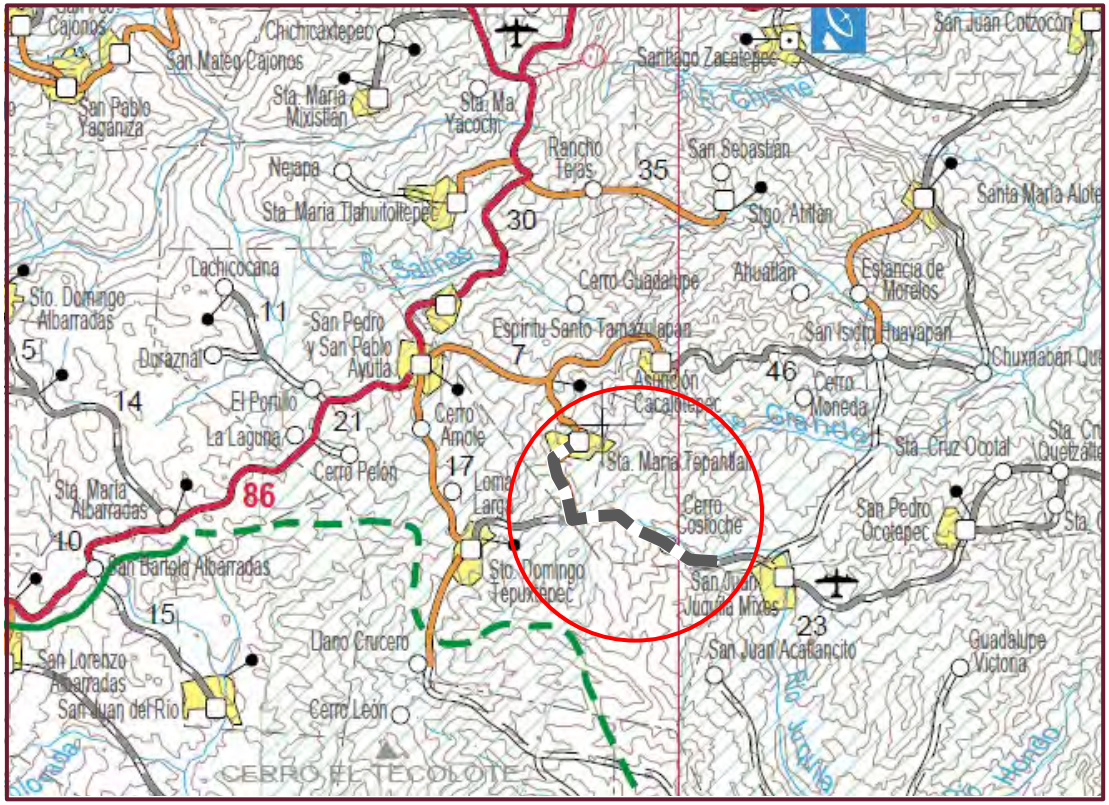

Obra ejecutada: Terracerías.

Concepto Cartográfico	Actualización realizada	Cuadrante	Kilometraje de tramo	Responsable	Observaciones
San Pedro y San Pablo Ayutla, Tr. Cerro Costoche - San Juan Juquila Mixes, Oax.	Camino rural revestido.	F6, G6	6.5 km, del km 10+800 al km 17+300	Ing. José Luis Chida Pardo	Concluida en 2021 Obra realizada por el Centro SICT OAXACA

San Pedro y San Pablo Ayutla, Tr. Cerro Costoche - San Juan Juquila Mixes, Oaxaca

Camino rural revestido, 6.5 km

Km 12+500

Km 15+000

Ficha Técnica

Longitud del tramo:	16 m
Meta 2021:	1 Puente vehicular
Tipo de camino:	Estatal

Coordenadas Geográficas (Latitud, Longitud)	
Inicio:	17°27'13.44"N, 98°5'27.74"W
Fin:	17°30'2.59"N, 98°4'24.75"W

Cuadrante B

Cuadrante 5

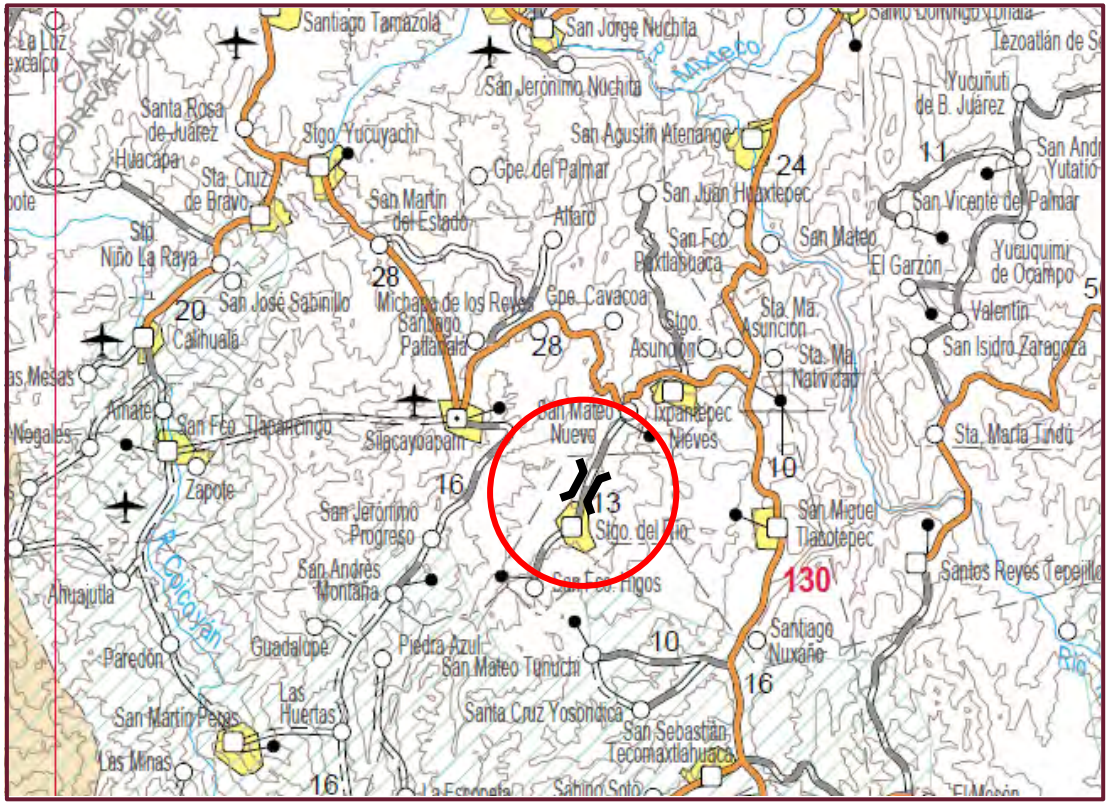

Obra ejecutada: Reconstrucción del puente vehicular.

Concepto Cartográfico	Actualización realizada	Cuadrante	Kilometraje de tramo	Responsable	Observaciones
Puente vehicular km 0+180 sobre el Camino: E.C. (Ixpantepec Nieves - Silacayoápam) - Santiago del Río, Oax.	Puente Vehicular.	B5	Km 0+180	Ing. José Luis Chida Pardo	Concluida en 2021 Obra realizada por el Centro SCT

Puente vehicular km 0+180 sobre el Camino: E.C. (Ixpantepec Nieves - Silacayoápam) - Santiago del Río, Oaxaca

Reconstrucción de un puente vehicular, 16 m

Km 0+180

Km 0+180

Ficha Técnica

Cuadrante C

Cuadrante 4

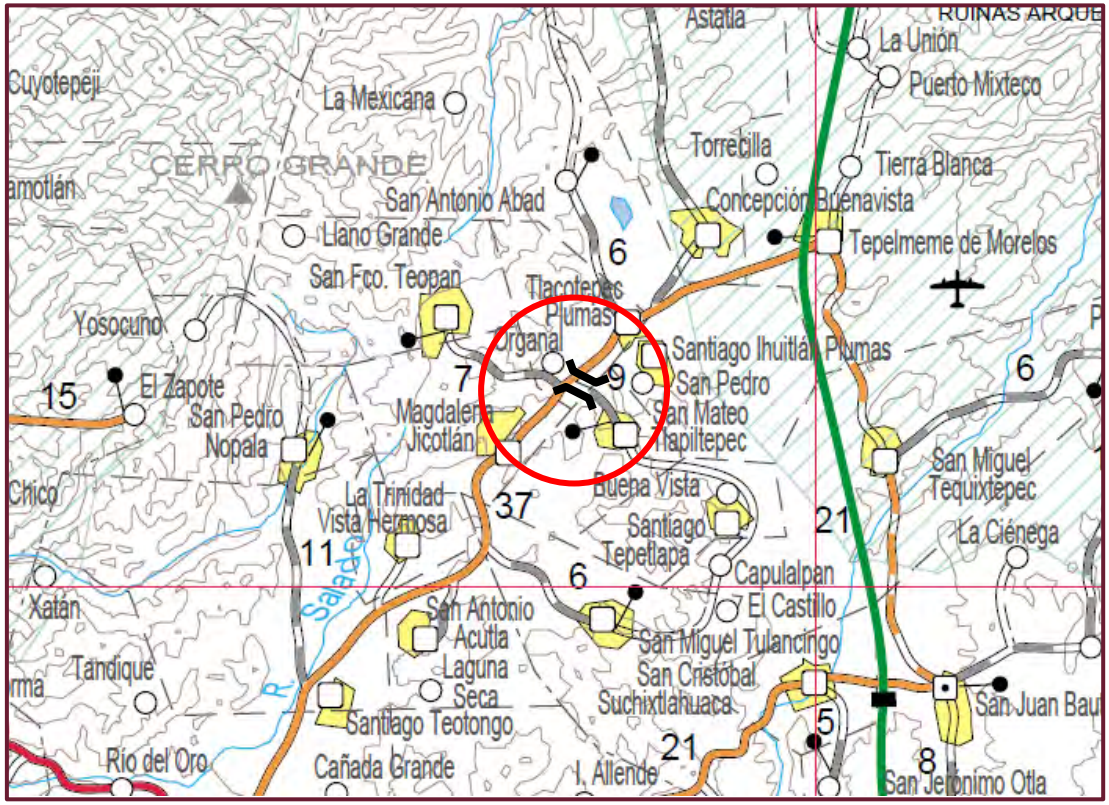

Longitud del tramo:	Puente vehicular
Meta 2021:	1 Puente vehicular
Tipo de camino:	Estatal

Coordenadas Geográficas (Latitud, Longitud)	
Inicio:	17°49'35.99"N, 97°26'51.52"W
Fin:	

Obra ejecutada: Reconstrucción del puente vehicular.

Concepto Cartográfico	Actualización realizada	Cuadrante	Kilometraje de tramo	Responsable	Observaciones
Puente Vehicular km 0+530 sobre el Camino: E.C. (Magdalena Jicotlán - Tlacotepec Plumas) - San Mateo Tlapiltepec, Oax.	Puente vehicular.	C4	Km 0+530	Ing. José Luis Chida Pardo	Concluida en 2021 Obra realizada por el Centro SCT

Puente Vehicular km 0+530 sobre el Camino: E.C. (Magdalena Jicotlán - Tlacotepec Plumas) - San Mateo Tlapiltepec, Oaxaca

Reconstrucción de un puente vehicular, km 0+530

Km 0+530

Km 0+530

Ficha Técnica

Longitud del tramo:	Puente vehicular
Meta 2021:	1 Puente vehicular
Tipo de camino:	Estatal

Coordenadas Geográficas (Latitud, Longitud)	
Inicio:	17°30'3.13"N, 98°4'20.87"W
Fin:	

Cuadrante C

Cuadrante D

Cuadrante 4

Cuadrante 5

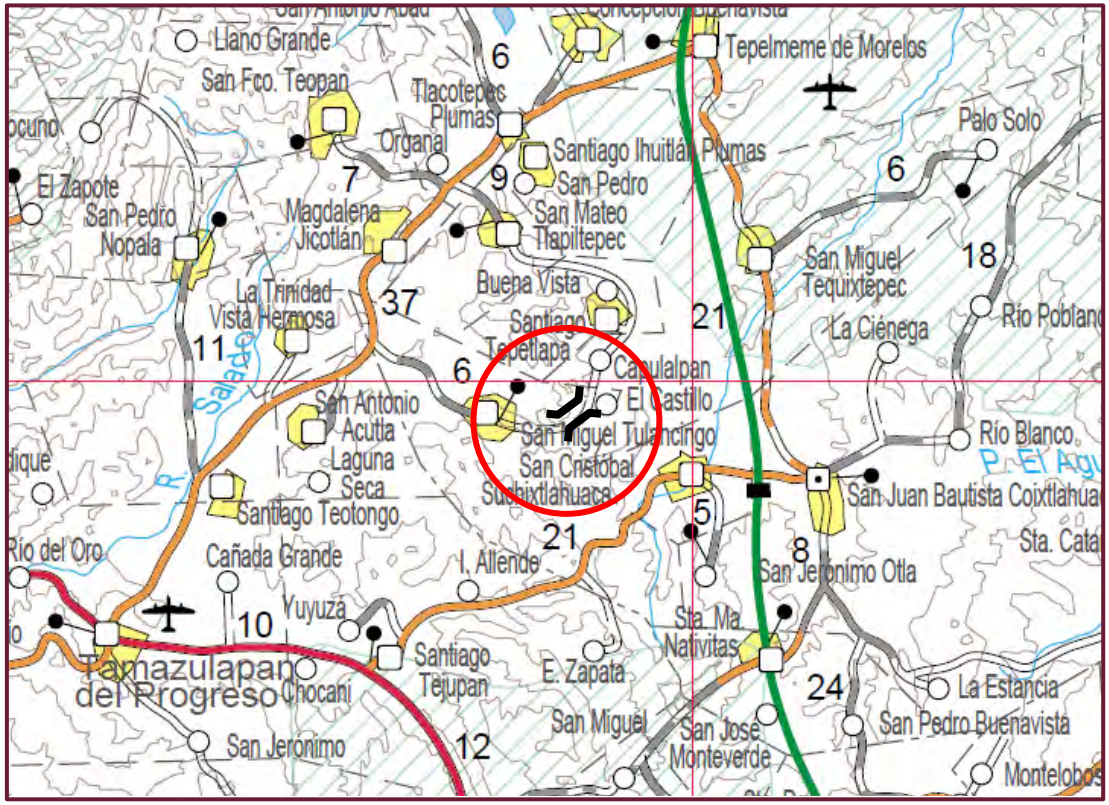

Obra ejecutada: Construcción de un puente vehicular.

Concepto Cartográfico	Actualización realizada	Cuadrante	Kilometraje de tramo	Responsable	Observaciones
Puente Vehicular km 6+000 sobre el Camino: Santiago Tepetlapa - San Cristóbal Suchixtlahuaca, Oax.	Puente vehicular.	C5	Km 6+000	Ing. José Luis Chida Pardo	Concluida en 2021 Obra realizada por el Centro SCT

Puente Vehicular km 6+000 sobre el Camino: Santiago Tepetlapa - San Cristóbal Suchixtlahuaca, Oaxaca

Construcción de un puente vehicular, km 6+000

Km 6+000

Km 6+000

Ficha Técnica

Longitud del tramo:	Puente vehicular
Meta 2021:	1 Puente vehicular
Tipo de camino:	Estatal

Coordenadas Geográficas (Latitud, Longitud)	
Inicio:	17°43'16.01"N, 97°9'14.67"W
Fin:	17°44'22.59"N, 97°8'36.87"W

Cuadrante D

Cuadrante 4

Cuadrante 5

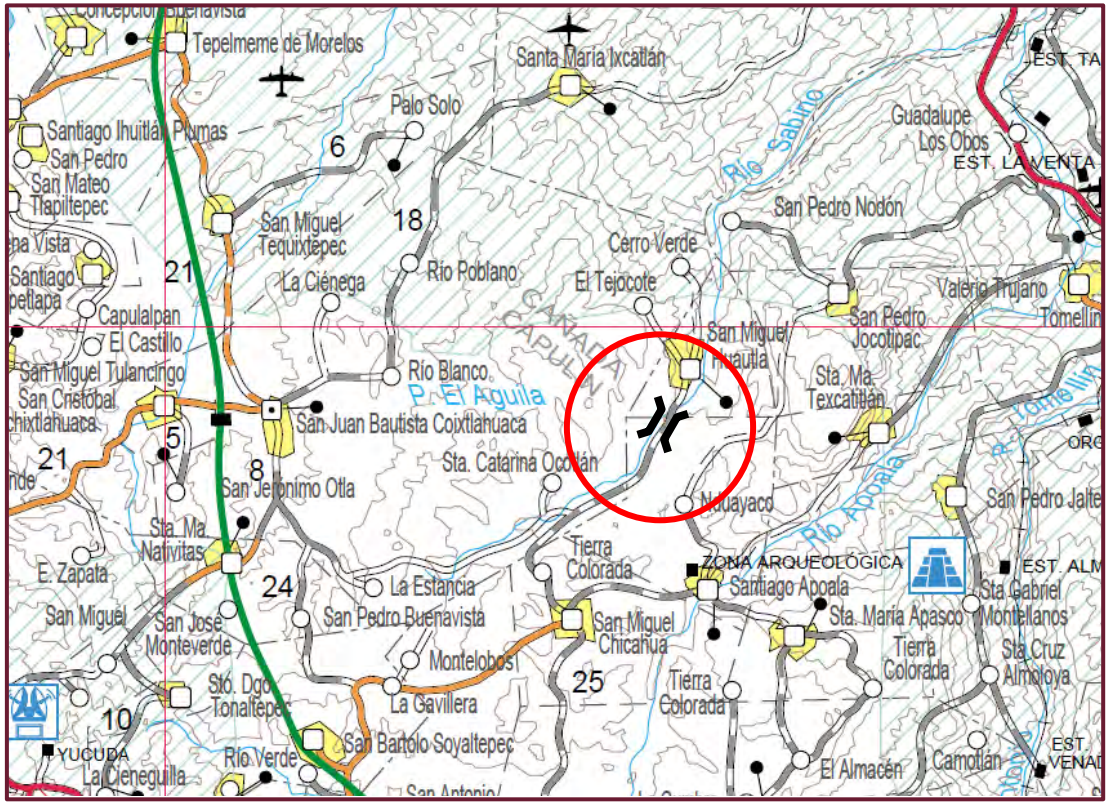

Obra ejecutada: Construcción de un puente vehicular.

Concepto Cartográfico	Actualización realizada	Cuadrante	Kilometraje de tramo	Responsable	Observaciones
Puente Vehicular km 14+800 sobre el Camino: San Miguel Huautla - San Miguel Chicahua, Oax.	Puente vehicular.	D5	Km 14+800	Ing. José Luis Chida Pardo	Concluida en 2021 Obra realizada por el Centro SCT

Puente Vehicular km 14+800 sobre el Camino: San Miguel Huautla - San Miguel Chicahua, Oaxaca

Construcción de un puente vehicular, km 6+000

Km 14+800

Km 14+800

Ficha Técnica

Cuadrante C

Longitud del tramo:	Puente vehicular
Meta 2021:	1 Puente vehicular
Tipo de camino:	Estatal

Coordenadas Geográficas (Latitud, Longitud)	
Inicio:	16°29'36.4"N, 97°40'37.91"W
Fin:	

Cuadrante 7

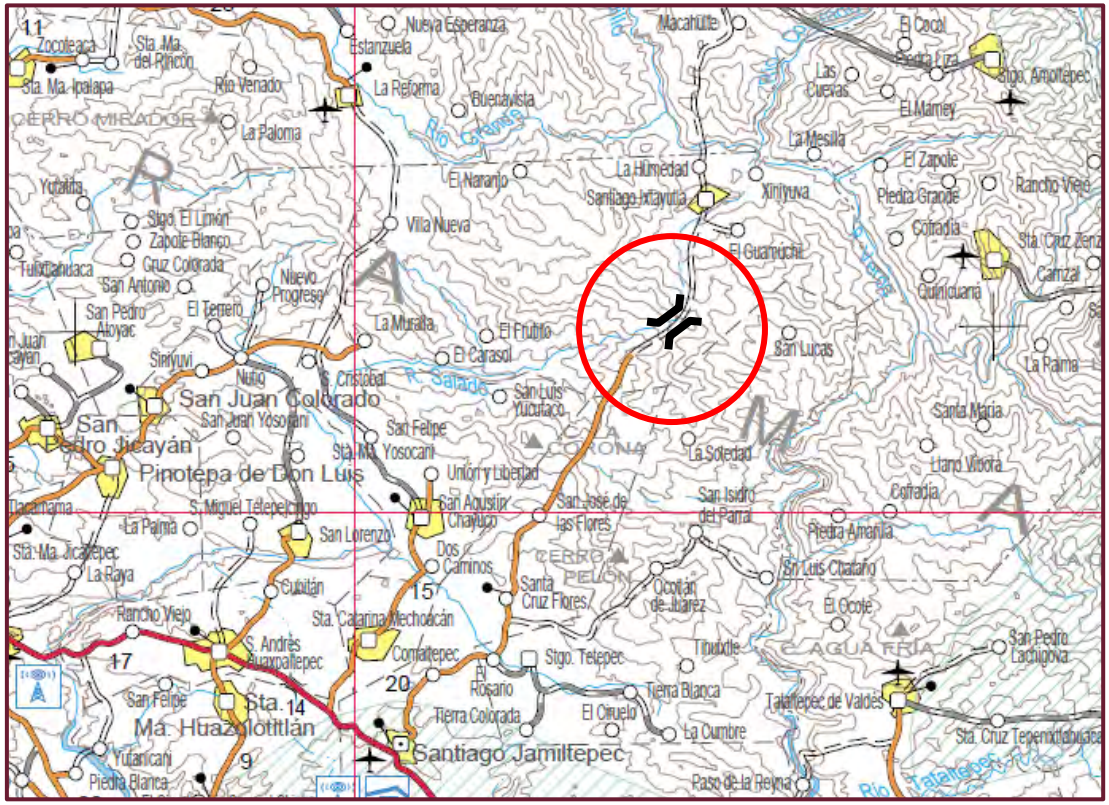

Obra ejecutada: Construcción de un puente vehicular.

Concepto Cartográfico	Actualización realizada	Cuadrante	Kilometraje de tramo	Responsable	Observaciones
Puente Vehicular km 37+280 sobre el Camino: E.C. (Pinotepa Nacional - Pochutla) - San José de las Flores - El Duraznal - Santiago Ixtayutla, Oax.	Puente vehicular.	C7	Km 37+280	Ing. José Luis Chida Pardo	Concluida en 2021 Obra realizada por el Centro SCT

Puente Vehicular km 37+280 sobre el Camino: E.C. (Pinotepa Nacional - Pochutla) - San José de las Flores - El Duraznal - Santiago Ixtayutla, Oaxaca

Construcción de un puente vehicular, km 37+280

Km 37+280

Km 37+280

Ficha Técnica

Cuadrante C

Longitud del tramo:	50.5 m
Meta 2021:	1 Puente vehicular
Tipo de camino:	Estatal

Coordenadas Geográficas (Latitud, Longitud)	
Inicio:	17°0'28.75"N, 97°46'20.65"W
Fin:	17°0'33.41"N, 97°46'21.32"W

Cuadrante 6

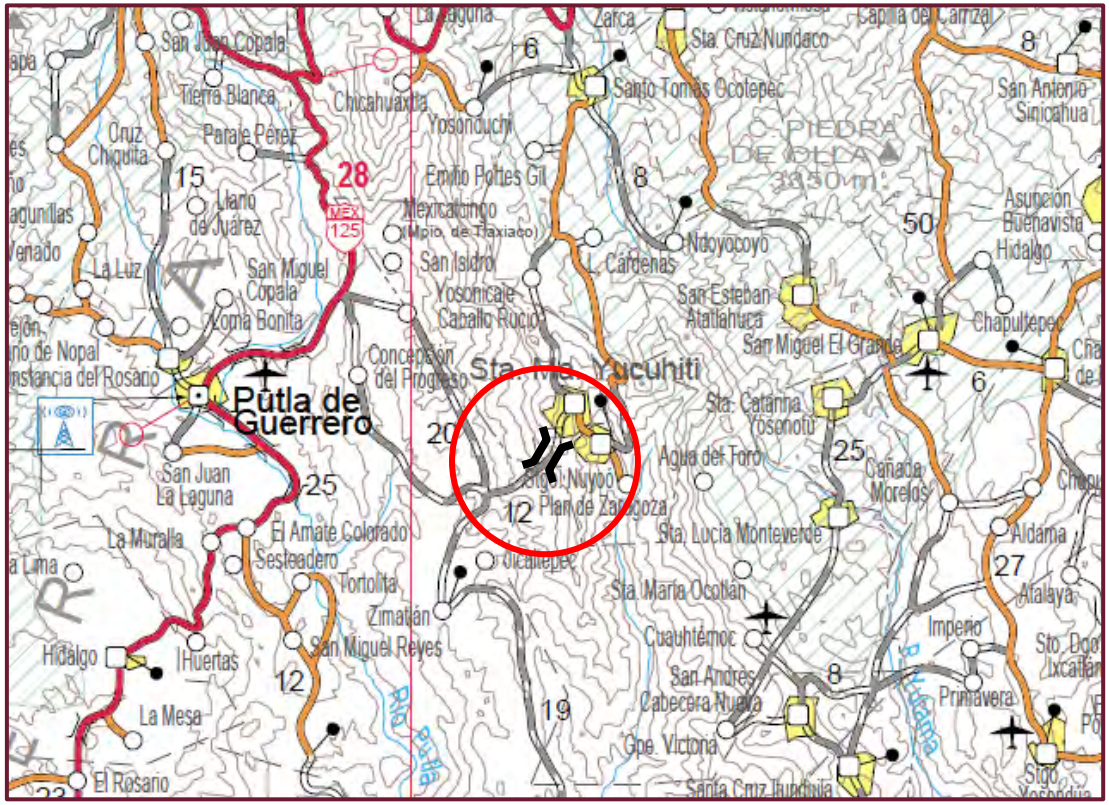

Obra ejecutada: Construcción de un puente vehicular.

Concepto Cartográfico	Actualización realizada	Cuadrante	Kilometraje de tramo	Responsable	Observaciones
Puente Vehicular km 26+250 sobre el Camino: Río Ocotepec - Santa María Yucuhiti, Oax.	Puente vehicular.	C6	Km 26+250	Ing. José Luis Chida Pardo	Concluida en 2021 Obra realizada por el Centro SCT

Puente Vehicular km 26+250 sobre el Camino: Río Ocotepec - Santa María Yucuhiti, Oaxaca

Construcción de un puente vehicular, 50.5 m

Km 26+250

Km 26+250

Ficha Técnica

Cuadrante D

Cuadrante 6

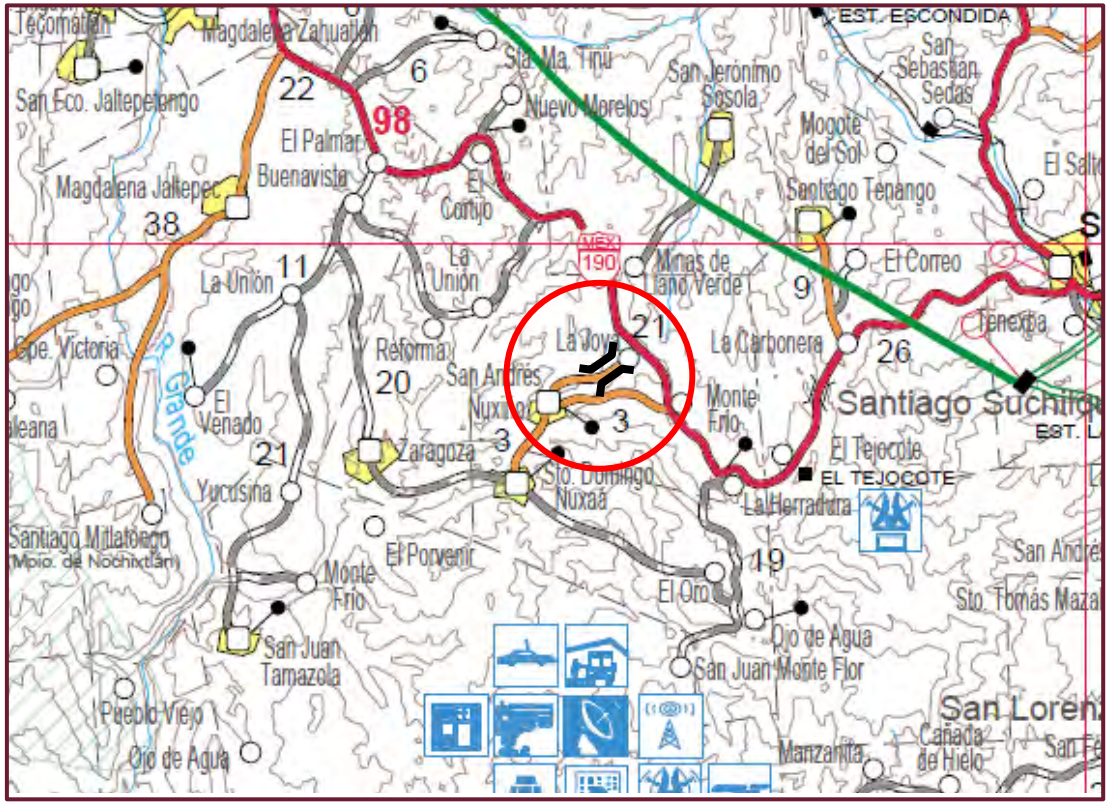

Longitud del tramo:	16 m
Meta 2021:	1 Puente vehicular
Tipo de camino:	Estatal

Coordenadas Geográficas (Latitud, Longitud)	
Inicio:	17°16'2.23"N, 97°4'8.33"W
Fin:	17°16'2.93"N, 97°4'7.61"W

Obra ejecutada: Construcción de un puente vehicular.

Concepto Cartográfico	Actualización realizada	Cuadrante	Kilometraje de tramo	Responsable	Observaciones
Puente Vehicular km 7+100 sobre el Camino: km 126+300 E.C. (Huajuapan - Oaxaca) - La Joya - San Andrés Nuxiño, Oax.	Puente vehicular.	D6	Km 7+100	Ing. José Luis Chida Pardo	Concluida en 2021 Obra realizada por el Centro SCT

Puente Vehicular km 7+100 sobre el Camino: km 126+300 E.C. (Huajuapan - Oaxaca) - La Joya - San Andrés Nuxiño, Oaxaca

Construcción de un puente vehicular, 16 m

Km 7+100

Km 7+100

Ficha Técnica

Cuadrante C

Longitud del tramo:	25 m
Meta 2021:	1 Puente vehicular
Tipo de camino:	Estatal

Coordenadas Geográficas (Latitud, Longitud)	
Inicio:	17°30'8.93"N, 97°27'32.10"W
Fin:	17°30'10.34"N, 97°27'31.89"W

Cuadrante 5

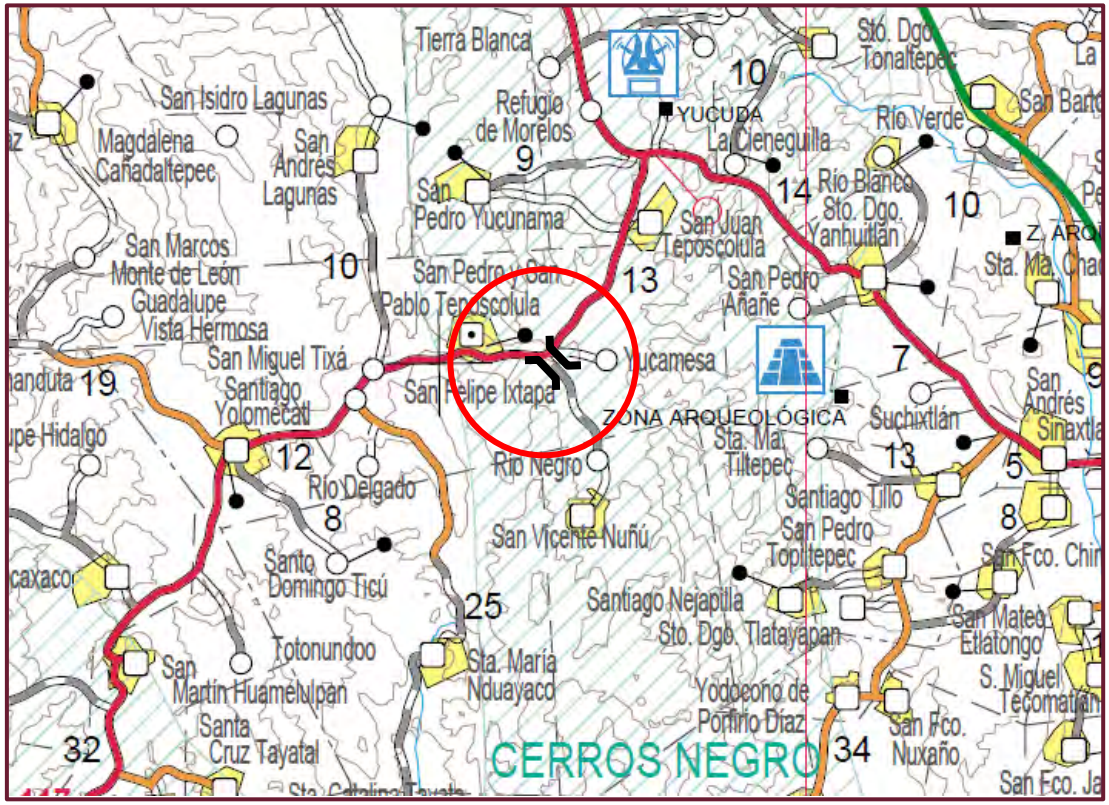

Obra ejecutada: Construcción de un puente vehicular y modernización a nivel pavimento del camino.

Concepto Cartográfico	Actualización realizada	Cuadrante	Kilometraje de tramo	Responsable	Observaciones
Puente Vehicular km 6+500 sobre el Camino: E.C. (Yucudaa - San Pedro Teposcolula) - San Vicente Nuñú, Oax.	Puente vehicular.	C5	Km 6+500	Ing. José Luis Chida Pardo	Concluida en 2021 Obra realizada por el Centro SCT

Puente Vehicular km 6+500 sobre el Camino: E.C. (Yucudaa - San Pedro Teposcolula) - San Vicente Nuñú, Oaxaca

Construcción de un puente vehicular, km 6+500

Km 6+500

Km 6+500

Ficha Técnica

Cuadrante C

Longitud del tramo:	26 m
Meta 2021:	1 Puente vehicular
Tipo de camino:	Estatal

Coordenadas Geográficas (Latitud, Longitud)	
Inicio:	17°8'57.47"N, 97°23'44.54"W
Fin:	17°8'57.60"N, 97°23'43.25"W

Cuadrante 6

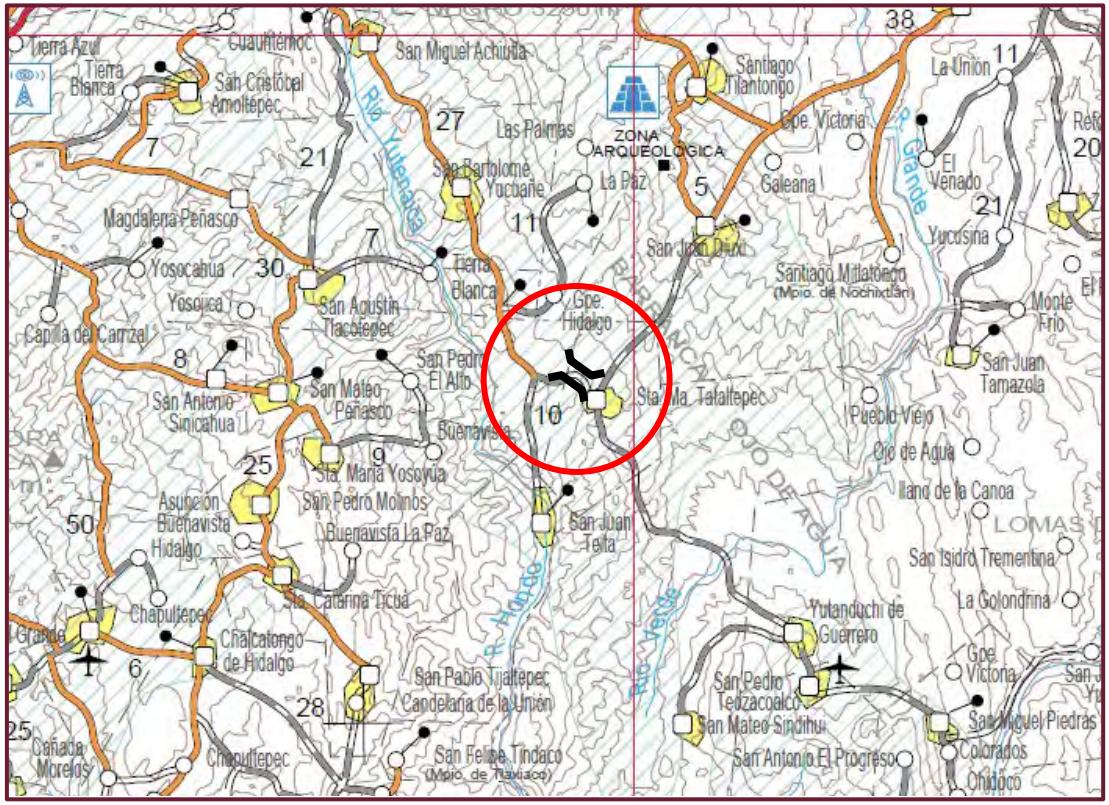

Obra ejecutada: Construcción de un puente vehicular y modernización a nivel pavimento del camino.

Concepto Cartográfico	Actualización realizada	Cuadrante	Kilometraje de tramo	Responsable	Observaciones
Puente Vehicular km 4+500 sobre el Camino: E.C. (San Bartolomé Yucuañe - San Juan Teita) - Santa María Tataltepec, Oax.	Puente vehicular.	C6	Km 4+500	Ing. José Luis Chida Pardo	Concluida en 2021 Obra realizada por el Centro SCT

Puente Vehicular km 4+500 sobre el Camino: E.C. (San Bartolomé Yucuañe - San Juan Teita) - Santa María Tataltepec, Oaxaca

Construcción de un puente vehicular, 26 m

Km 4+500

Km 4+500

Ficha Técnica

Cuadrante D

Longitud del tramo:	3.58 km
Meta 2021:	3.58 km
Tipo de camino:	Estatal

Coordenadas Geográficas (Latitud, Longitud)	
Inicio:	15°51'49.29"N, 97°2'37.93"W
Fin:	15°51'42.55"N, 97°1'8"W

Cuadrante 9

Obra ejecutada: Modernización a nivel pavimento del camino.

Concepto Cartográfico	Actualización realizada	Cuadrante	Kilometraje de tramo	Responsable	Observaciones
Marinero - El Malucano - Río Potrero, Tr. Marinero - El Malucano, Subtramo del km 1+180 al km 4+760, Oax.	Carretera estatal pavimentada libre no dividida.	D9	3.58 km, del km 1+180 al km 4+760	Ing. José Luis Chida Pardo	Concluida el 15 de noviembre del 2021 Obra realizada por el Centro SCT

Marinero - El Malucano - Río Potrero, Tr. Marinero - El Malucano, Subtramo del km 1+180 al km 4+760, Oaxaca

Carretera estatal pavimentada libre no dividida, 3.58 km

Km 1+180

Km 4+760

Ficha Técnica

Longitud del tramo:	36.85 m
Meta 2021:	1 Puente Vehicular
Tipo de camino:	Estatal

Coordenadas Geográficas (Latitud, Longitud)	
Inicio:	16°46'20.5"N, 95°53'46.73"W
Fin:	16°46'20.5"N, 95°53'46.32"W

Cuadrante G

Cuadrante 7

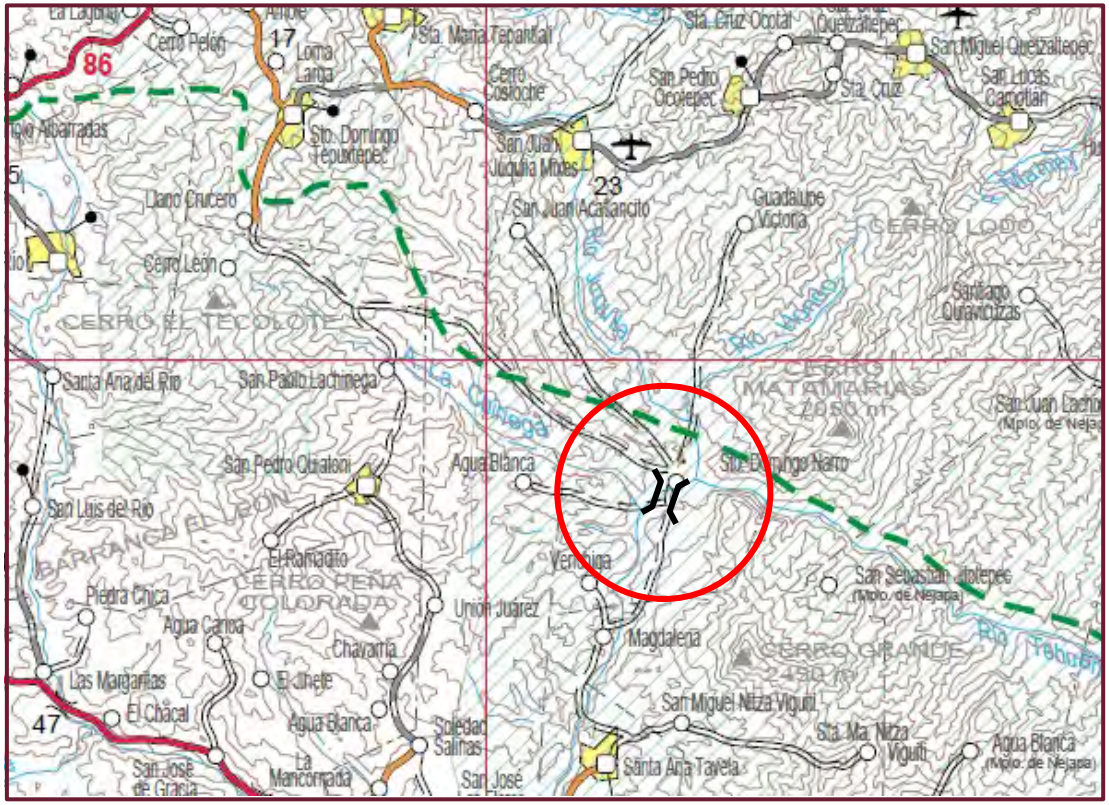

Obra ejecutada: Construcción de puente vehicular en camino de terracería.

Concepto Cartográfico	Actualización realizada	Cuadrante	Kilometraje de tramo	Responsable	Observaciones
Puente Vehicular "Santo Domingo Narro", Oax.	Puente Vehicular	G7	36.85 m, km 35+600	Dainzu Ingeniería y Proyectos, S.A. de C.V.	Concluida el 30 de noviembre de 2021

Puente Vehicular “Santo Domingo Narro”, Oaxaca

Puente Vehicular, 36.85 m

Km 35+600

Km 35+600

Ficha Técnica

Cuadrante H

Cuadrante 7

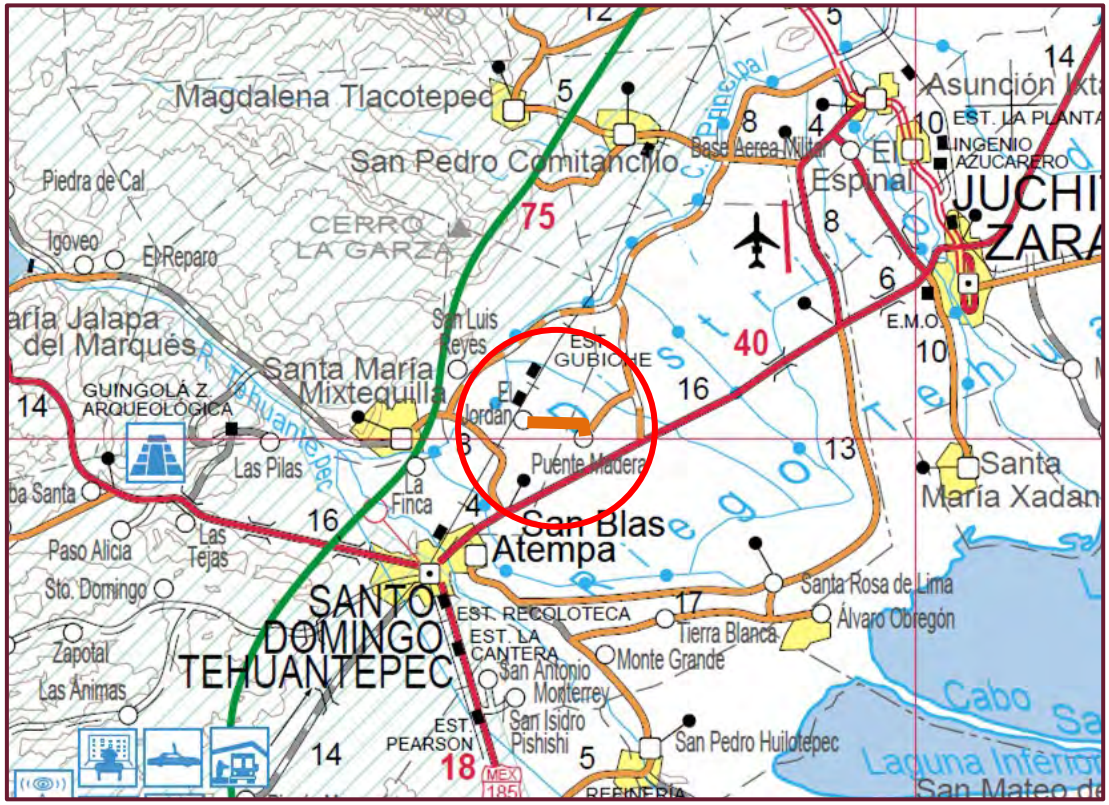

Longitud del tramo:	3.8 km
Meta 2021:	3.8 km
Tipo de camino:	Estatal

Coordenadas Geográficas (Latitud, Longitud)	
Inicio:	16°22'37.92"N, 95°12'31.57"W
Fin:	16°22'21.65"N, 95°10'50.26"W

Obra ejecutada: Modernización a nivel de pavimento, camino estatal libre no dividida.

Concepto Cartográfico	Actualización realizada	Cuadrante	Kilometraje de tramo	Responsable	Observaciones
Colonia Jordán - Puente Madera, Oax.	Carretera estatal pavimentada libre no dividida.	H7	3.8 km, del km 0+000 al km 3+800	Obras y pavimentos Lansan, S.A. de C.V.	Concluida el 15 de diciembre de 2021

Colonia Jordán - Puente Madera, Oaxaca

Carretera estatal pavimentada libre no dividida, 3.8 km

Km 0+000

Km 3+800

Ficha Técnica

Cuadrante H

Longitud del tramo:	6.1 km
Meta 2021:	6.1 km
Tipo de camino:	Estatal

Coordenadas Geográficas (Latitud, Longitud)	
Inicio:	16°23'27.68"N, 95°12'3.18"W
Fin:	16°24'24.12"N, 95°12'48.79"W

Cuadrante 7

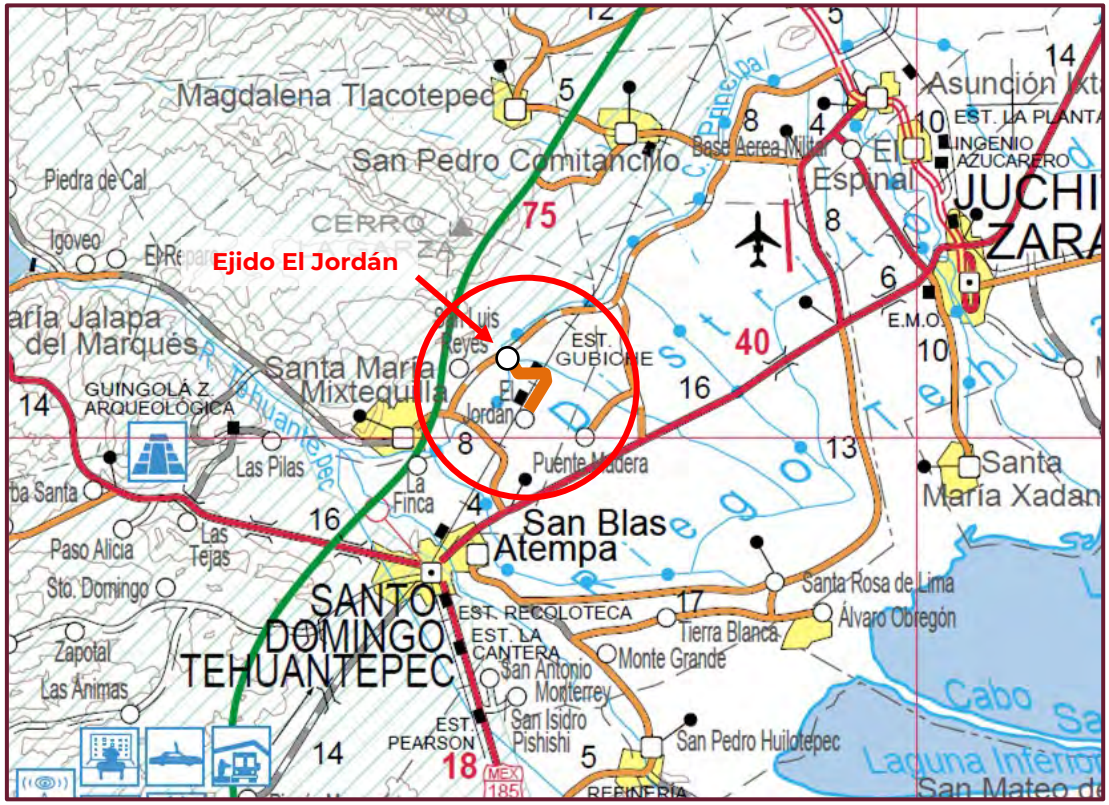

Obra ejecutada: Modernización a nivel de pavimento, camino estatal libre no dividida.

Concepto Cartográfico	Actualización realizada	Cuadrante	Kilometraje de tramo	Responsable	Observaciones
Colonia Jordán - Vado línea Z - Ejido el Jordán, Oax.	Carretera estatal pavimentada libre no dividida.	H7	6.1 m, del km 0+000 al km 6+100	Ing. Mariano González Miranda	Concluida el 30 de noviembre de 2021

Colonia Jordán - Vado línea Z - Ejido El Jordán, Oaxaca

Carretera estatal pavimentada libre no dividida, 6.1 km

Km 0+000

Km 6+100

Ficha Técnica

Longitud del tramo:	2.3 km
Meta 2021:	2.3 km
Tipo de camino:	Estatal

Coordenadas Geográficas (Latitud, Longitud)	
Inicio:	16°44'11.30"N, 94°59'35.24"W
Fin:	16°42'57.77"N, 94°59'47.1"W

Cuadrante I

Cuadrante 7

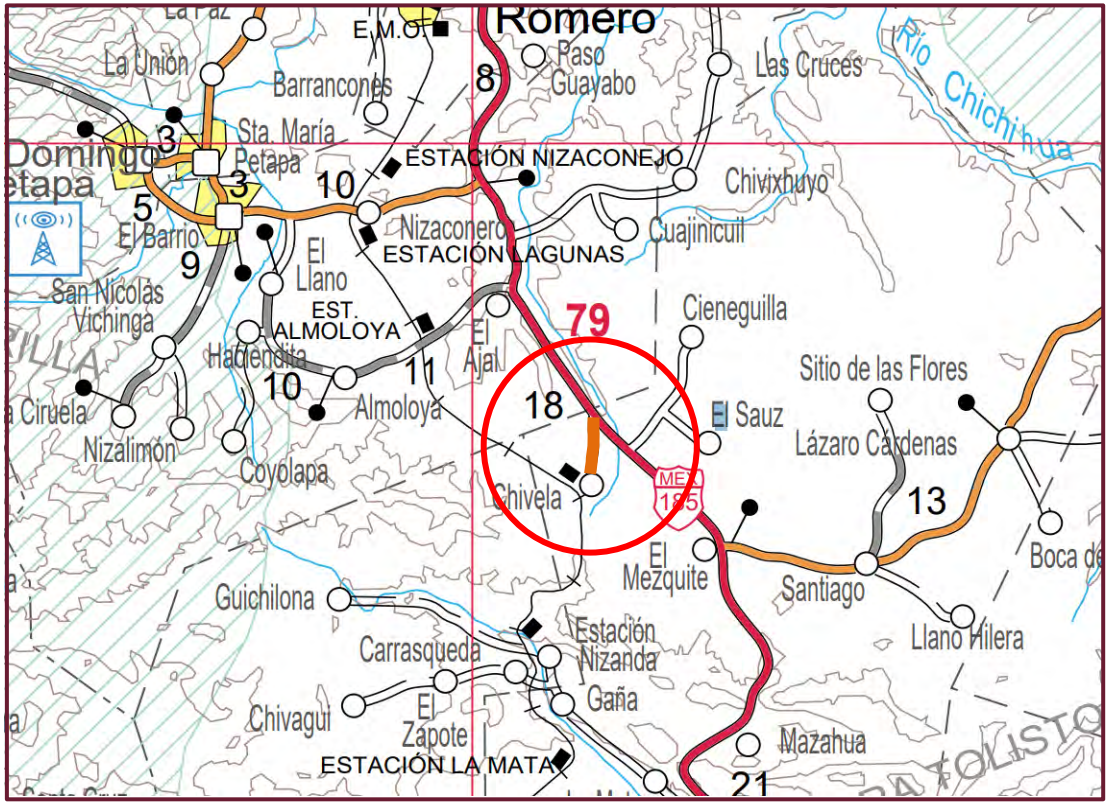

Obra ejecutada: Modernización a nivel de pavimento, camino estatal libre no dividida.

Concepto Cartográfico	Actualización realizada	Cuadrante	Kilometraje de tramo	Responsable	Observaciones
Km 216+300 E.C. (Coatzacoalcos - Salina Cruz) - Chivela, Oax.	Está dibujada como terracería, debe ser carretera estatal pavimentada libre no dividida.	I7	2.3 km, del km 0+000 al km 2+300	Constructora y Arrendadora Salina Cruz, S.A. de C.V.	Concluida el 15 de diciembre de 2021

Km 216+300 E.C. (Coatzacoalcos - Salina Cruz) - Chivela, Oaxaca

Carretera estatal pavimentada libre no dividida, 2.3 km

Km 0+000

Km 2+300

Ficha Técnica

Longitud del tramo:	60 m
Meta 2021:	1 Puente Vehicular
Tipo de camino:	Estatal

Coordenadas Geográficas (Latitud, Longitud)	
Inicio:	17°22'15.95"N, 95°6'52.16"W
Fin:	17°22'16.20"N, 95°6'51.96"W

Cuadrante H

Cuadrante 5

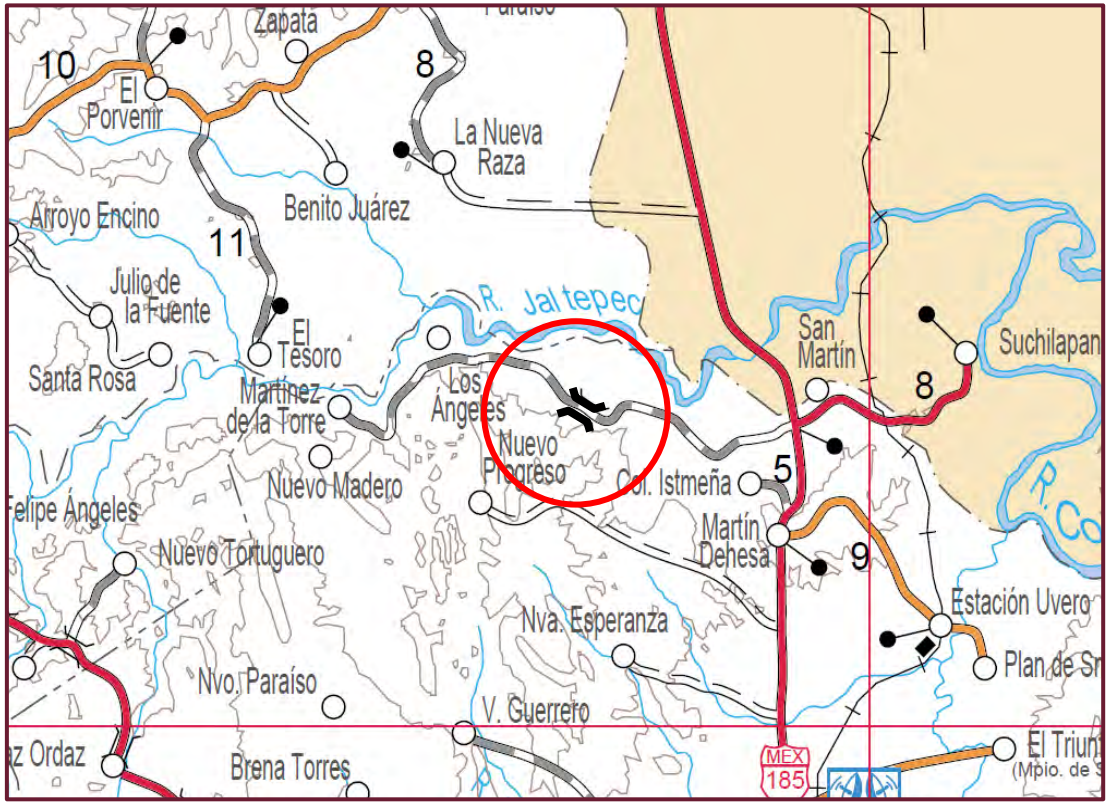

Obra ejecutada: Construcción de puente vehicular "Las Maravillas" km 11+020 sobre el Camino: km 140+000 E.C. (Coatzacoalcos - Salina Cruz) - Las Maravillas - Los Ángeles.

Concepto Cartográfico	Actualización realizada	Cuadrante	Kilometraje de tramo	Responsable	Observaciones
Puente Vehicular "Las Maravillas", Oax.	Puente Vehicular	H5	60 m, km 11+020	Grupo formado por: Ingeniería y Logística Nacional Garjimex, S.A. de C.V. y Magro y Magro Constructores Asociados, S.A. de C.V.	Concluida el 15 de diciembre de 2021

Puente Vehicular “Las Maravillas”, Oaxaca

Puente Vehicular, 60 m

Km 11+020

Km 11+020

Ficha Técnica

Longitud del tramo:	2.187 km
Meta 2021:	2.187 km
Tipo de camino:	Estatal

Coordenadas Geográficas (Latitud, Longitud)	
Inicio:	16°2'40.87"N, 96°52'49.24"W
Fin:	16°2'13.34"N, 96°51'58.25"W

Cuadrante E

Cuadrante 8

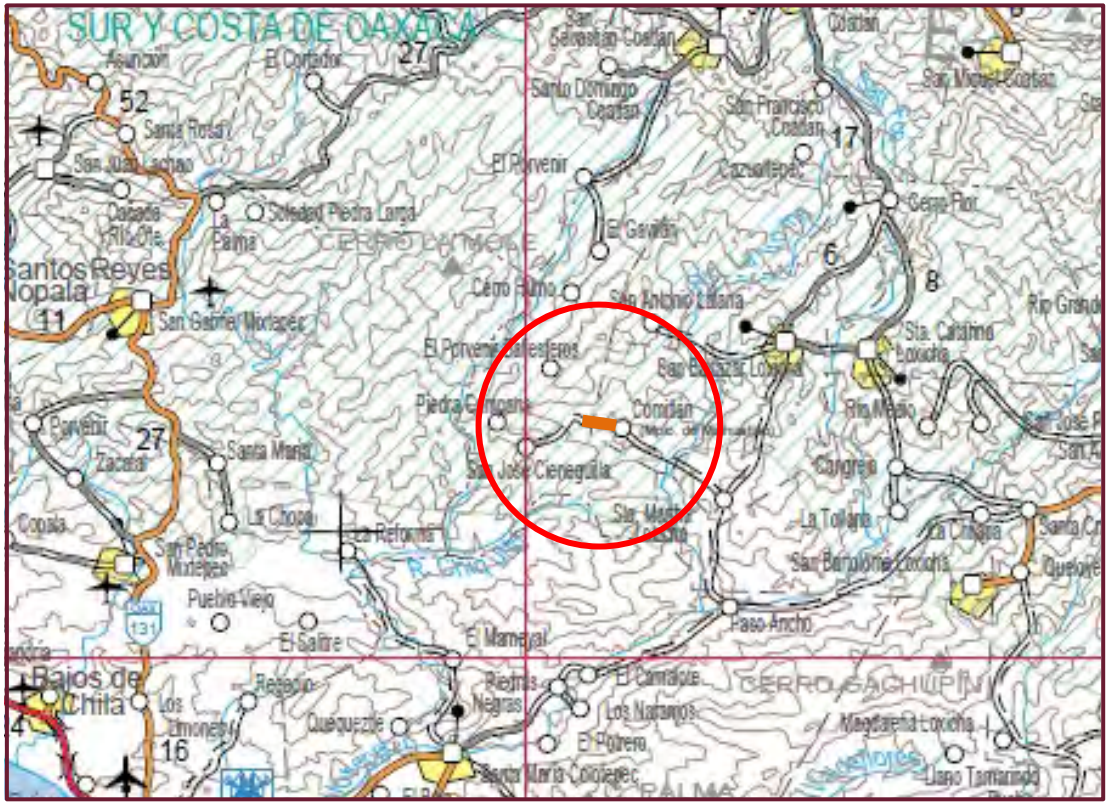

Obra ejecutada: Modernización a nivel pavimento del camino.

Concepto Cartográfico	Actualización realizada	Cuadrante	Kilometraje de tramo	Responsable	Observaciones
Tamarindo - Comitlán del km 0+000 al km 2+187, Oax.	Carretera estatal pavimentada libre no dividida.	E8	2.187 km, del km 0+000 al km 2+187	Ing. José Luis Chida Pardo	Concluida el 23 de noviembre del 2021 Obra realizada por el Centro SCT

Tamarindo - Comitlán del km 0+000 al km 2+187, Oaxaca

Carretera estatal pavimentada libre no dividida, 2.187 km

Km 0+000 al km 2+187

Km 0+000 al km 2+187

Puebla

Relación de obras concluidas en Puebla

2021				
No.	**Obra**	**Construcción km**	**Modernización km**	**Estructuras**
1	Izúcar de Matamoros - Acatlán de Osorio del km 80+680 al km 81+560		0.88	
2	Izúcar de Matamoros - Acatlán de Osorio del km 82+180 al km 82+500		0.32	
3	Izúcar de Matamoros - Acatlán de Osorio del km 82+500 al km 83+320 y del km 87+225 al km 87+686		1.28	
4	PSV Chipilo II, km 14+980 sobre la Carretera libre Puebla - Atlixco (3ª etapa)	0.70		1
Total 3.18 km		**0.70**	**2.48**	**1**

Ficha Técnica

Longitud del tramo:	0.88 km
Meta 2021:	0.88 km
Tipo de camino:	A2

Coordenadas Geográficas (Latitud, Longitud)	
Inicio:	18°30'58.9"N, 98°24'42.2"W
Fin:	18°30'37.6"N, 98°24'38.76"W

Cuadrante C

Cuadrante 9

Obra ejecutada: Trabajos faltantes de la modernización de la carretera Puebla - Huajuapan de León, Tr. Izúcar de Matamoros - Acatlán de Osorio, en el subtramo del km 80+680 al km 81+560.

Concepto Cartográfico	Actualización realizada	Cuadrante	Kilometraje de tramo	Responsable	Observaciones
Izúcar de Matamoros - Acatlán de Osorio del km 80+680 al km 81+560, Pue.	Carretera Federal libre no dividida.	C9	0.88 km	Residencia General de Carreteras Federales	Concluida en 2021

Izúcar de Matamoros - Acatlán de Osorio del km 80+680 al km 81+560, Puebla

Carretera Federal libre no dividida, 0.88 km



Km 81+000



Km 81+400

Ficha Técnica

Longitud del tramo:	0.32 km
Meta 2021:	0.32 km
Tipo de camino:	A2

Coordenadas Geográficas (Latitud, Longitud)	
Inicio:	18°30'24"N, 98°24'28.81"W
Fin:	18°30'13.58"N, 98°24'30.62"W

Cuadrante C

Cuadrante 9

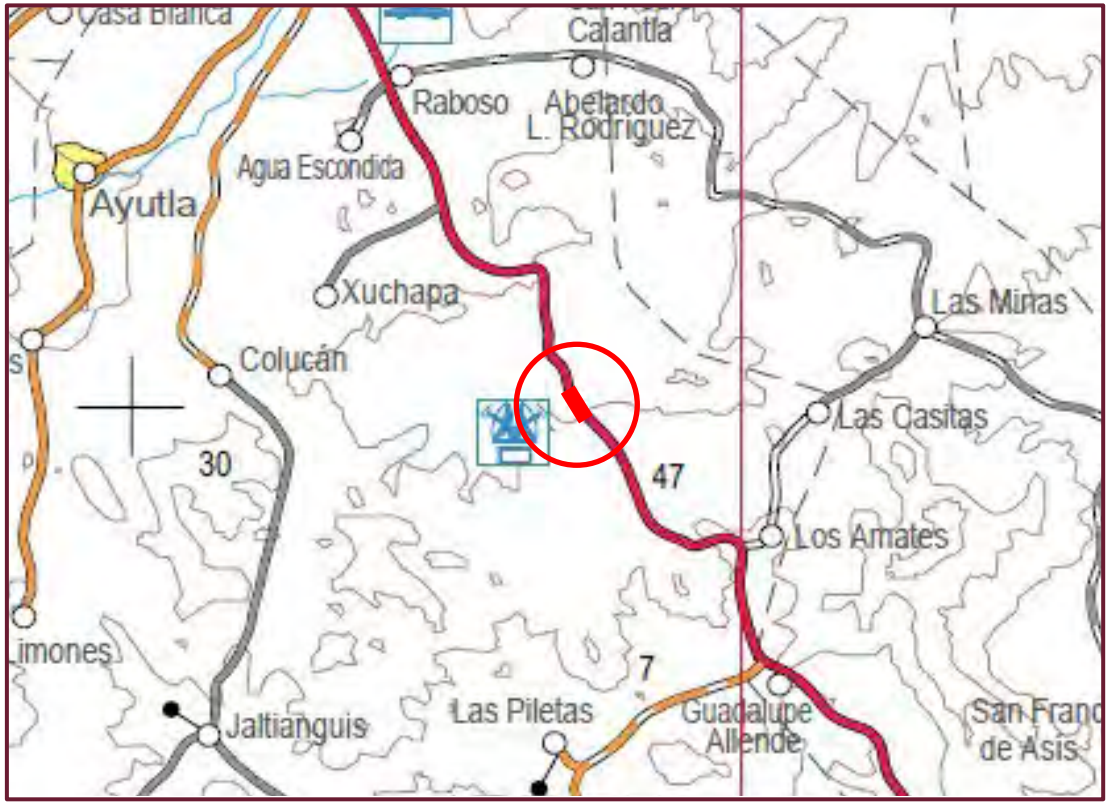

Obra ejecutada: Trabajos faltantes de la modernización de la carretera Puebla - Huajuapan de León, Tr. Izúcar de Matamoros - Acatlán de Osorio, en el subtramo del km 82+180 al km 82+500.

Concepto Cartográfico	Actualización realizada	Cuadrante	Kilometraje de tramo	Responsable	Observaciones
Izúcar de Matamoros - Acatlán de Osorio del km 82+180 al km 82+500, Pue.	Carretera Federal libre no dividida.	C9	0.32 km	Residencia General de Carreteras Federales	Concluida en 2021

Izúcar de Matamoros - Acatlán de Osorio del km 82+180 al km 82+500, Puebla

Carretera Federal libre no dividida, 0.32 km

Km 82+180

Km 82+300

Ficha Técnica

Cuadrante C

Cuadrante 9

Longitud del tramo:	0.82 km y 0.461 km
Meta 2021:	1.281 km
Tipo de camino:	A2

Coordenadas Geográficas Km 82+500 al km 83+320 (Latitud, Longitud)	
Inicio:	18°30'13.58"N, 98°24'30.62"W
Fin:	18°30'2.84"N, 98°24'12.9"W

Coordenadas Geográficas Km 87+225 al km 87+686 (Latitud, Longitud)	
Inicio:	18°28'37.39"N, 98°23'12.48"W
Fin:	18°28'35.81"N, 98°23'5.82"W

Obra ejecutada: Trabajos faltantes de la modernización de la carretera Puebla - Huajuapan de León, Tr. Izúcar de Matamoros - Acatlán de Osorio, en los subtramos del km 82+500 al km 83+320 y del km 87+225 al km 87+686.

Concepto Cartográfico	Actualización realizada	Cuadrante	Kilometraje de tramo	Responsable	Observaciones
Izúcar de Matamoros - Acatlán de Osorio del km 82+500 al km 83+320 y del km 87+225 al km 87+686, Pue.	Carretera Federal libre no dividida.	C9	0.82 km y 0.461 km	Residencia General de Carreteras Federales	Concluida en 2021

Izúcar de Matamoros - Acatlán de Osorio del km 82+500 al km 83+320 y del km 87+225 al km 87+686, Puebla

Carretera Federal libre no dividida, 0.82 km

Km 82+800

Km 83 +000

Izúcar de Matamoros - Acatlán de Osorio del km 82+500 al km 83+320 y del km 87+225 al km 87+686, Puebla

Carretera Federal libre no dividida, 0.461 km

Km 87+350

Km 87+250

Ficha Técnica

Longitud del tramo:	0.70 km
Meta 2021:	1 PSV
Tipo de camino:	A4

Coordenadas Geográficas (Latitud, Longitud)	
Inicio:	19°00'0.1"N, 98°20'25.9"W
Fin:	18°59'56.1"N, 98°20'47.6"W

Cuadrante D

Cuadrante 7

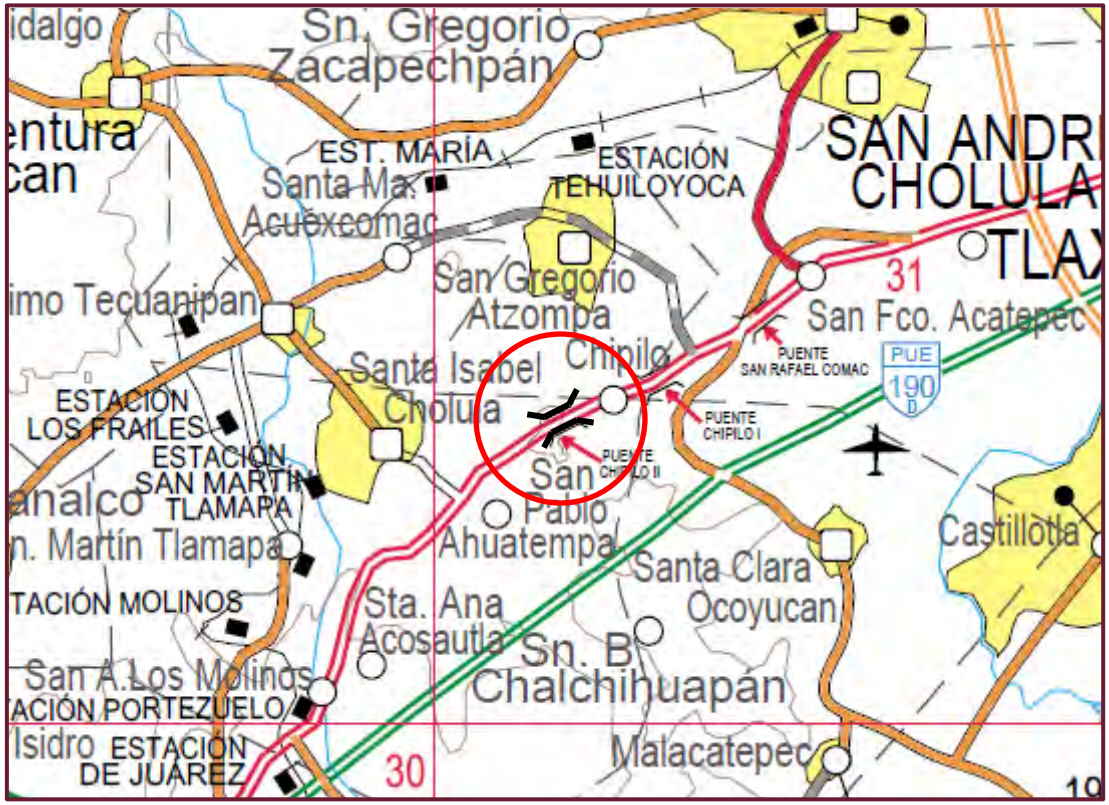

Obra ejecutada: Tercera y última etapa de la construcción del PSV km 14+980 "Chipilo II", Carretera Puebla - Atlixco, Tr. Periférico Ecológico - Atlixco.

Concepto Cartográfico	Actualización realizada	Cuadrante	Kilometraje de tramo	Responsable	Observaciones
PSV Chipilo II, km 14+980 sobre la Carretera libre Puebla – Atlixco (3ª etapa), Pue.	Construcción de un Paso Superior Vehicular (PSV)	D7	0.70 km, km 14+980	Residencia General de Carreteras Federales	Concluida en 2021

PSV Chipilo II, km 14+980 sobre la Carretera libre Puebla – Atlixco (3ª etapa), Puebla

Puente Vehicular, 0.70 km

Km 14+980

Km 14+980

Querétaro

Relación de obras concluidas en Querétaro

2022				
No.	**Obra**	**Construcción km**	**Modernización km**	**Estructuras**
1	Carr. Fed. MEX-120, Tr. Tequisquiapan - Ezequiel Montes		13.00	1
Total 13.00 km		**0.00**	**13.00**	**1**

Ficha Técnica

Longitud del tramo:	13 km
Meta 2022:	13 km
Tipo de camino:	A4S

Coordenadas Geográficas (Latitud, Longitud)	
Inicio:	20°31’28.18"N, 99°53’55.72“W
Fin:	20°38’54.6"N, 99°54’16.87"W

Cuadrante D

Cuadrante E

Cuadrante 7

Cuadrante 8

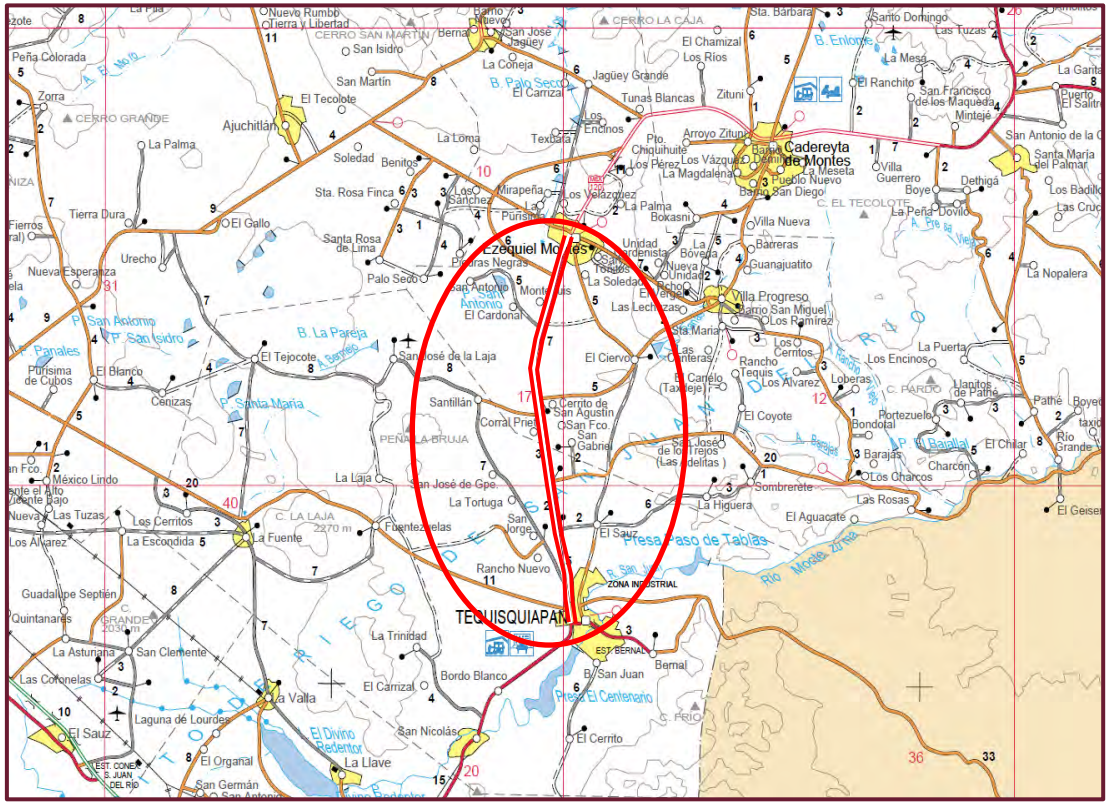

Obra ejecutada: Modernización de la Carr. Fed. MEX-120 San Juan del Río – Xilitla, Tr. Tequisquiapan – Ezequiel Montes a 21 m en 13 km, con dos cuerpos de 10.5 metros cada uno, para alojar 4 carriles de circulación (2 por sentido).

Concepto Cartográfico	Actualización realizada	Cuadrante	Kilometraje de tramo	Responsable	Observaciones
Carr. Fed. MEX-120, Tr. Tequisquiapan – Ezequiel Montes, Qro.	Está dibujada como Carretera Federal no dividida, debe ser Carretera Federal dividida.	D7, D8, E7, E8	13 km, del km 22+000 al km 35+000	Ing. Daniel Morales	Concluida en 2022

Carr. Fed. MEX-120, Tr. Tequisquiapan - Ezequiel Montes, Querétaro

Carretera Federal dividida, 13 km

Km 23+000

Km 30+000

San Luis Potosí

Relación de obras concluidas en San Luis Potosí

2022				
No.	**Obra**	**Construcción km**	**Modernización km**	**Estructuras**
1	Portezuelo - Cd. Valles del km 364+000 al km 378+150		14.15	
Total 14.15 km		**0.00**	**14.15**	**0**

Ficha Técnica

Longitud del tramo:	14.15 km
Meta 2022:	14.15 km
Tipo de camino:	A4

Coordenadas Geográficas (Latitud, Longitud)	
Inicio:	21°57'47.76"N, 98°59'52.85"W
Fin:	21°51'49.22"N, 98°56'36.80"W

Cuadrante I

Cuadrante 7

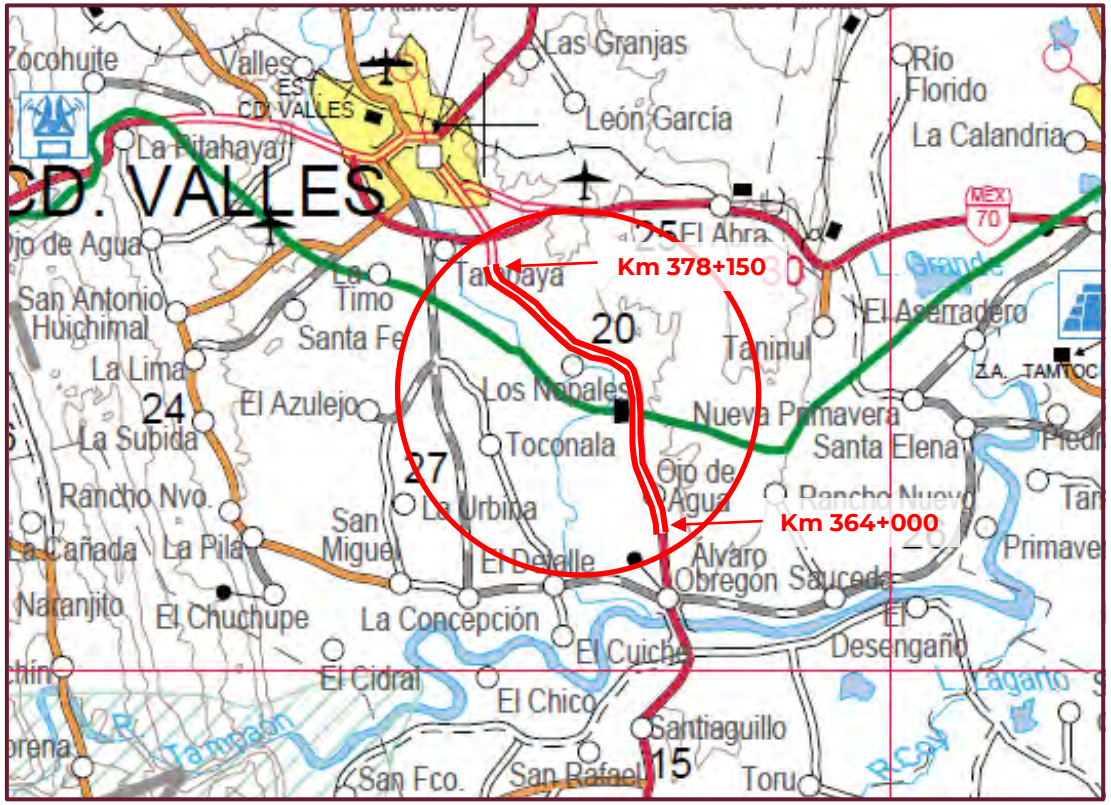

Obra ejecutada: Modernización de Carretera Federal a 4 carriles.
Existen tramos ya modernizados del km 361+000 al km 347+000 y del km 325+200 al km 320+300.

Concepto Cartográfico	Actualización realizada	Cuadrante	Kilometraje de tramo	Responsable	Observaciones
Portezuelo - Cd. Valles del km 364+000 al km 378+150, S.L.P.	Está dibujada como Carretera Federal libre no dividida, debe ser Carretera Federal libre dividida.	I7	14.5 km, del km 364+000 al km 378+150	Ing. Fidel Adrián Aguilera Granja, Jefe de la Unidad de Estudios	Concluida en 2022

Portezuelo - Cd. Valles, San Luis Potosí

Carretera Federal libre dividida, 14.15 km

km 370 + 000

km 376 + 000

Sinaloa

Ficha Técnica

Cuadrante F

Longitud del tramo:	50 km
Meta 2022:	37 km
Tipo de camino:	A2

Coordenadas Geográficas (Latitud, Longitud)	
Inicio:	25°41'20.81"N, 107°8'41.96"W
Fin:	25°40'2.34"N, 107°0'11.78"W

Cuadrante 4

Obra ejecutada: Construcción de la Carretera Federal Badiraguato - Parral.

Concepto Cartográfico	Actualización realizada	Cuadrante	Kilometraje de tramo	Responsable	Observaciones
Culiacán – Parral del km 103+000 al km 140+000, Sin.	Carretera Federal libre no dividida.	F4	37 km, del km 103+000 al 140+000		Concluida en 2022

Culiacán - Parral del km 103+000 al km 140+000, Sinaloa

Carretera Federal libre no dividida, 37 km

Km 105+000

Km 120+000

Ficha Técnica

Longitud del tramo:	68.92 km
Meta 2022:	14.2 km
Tipo de camino:	Estatal

Coordenadas Geográficas (Latitud, Longitud)	
Los Ramírez km 74+620	24°1'56.17"N, 106°3'49.24"W
Los Brasiles km 75+850	24°2'17.99"N, 106°3'29.45"W
La Tasajera km 77+050	24°2'46.49"N, 106°3'7.84"W
Arroyo Seco km 78+960	24°3'15.70"N, 106°2'13.03"W
La Lechuguilla km 82+520	24°3'33.41"N, 106°0'7.12"W

Cuadrante H

Cuadrante 8

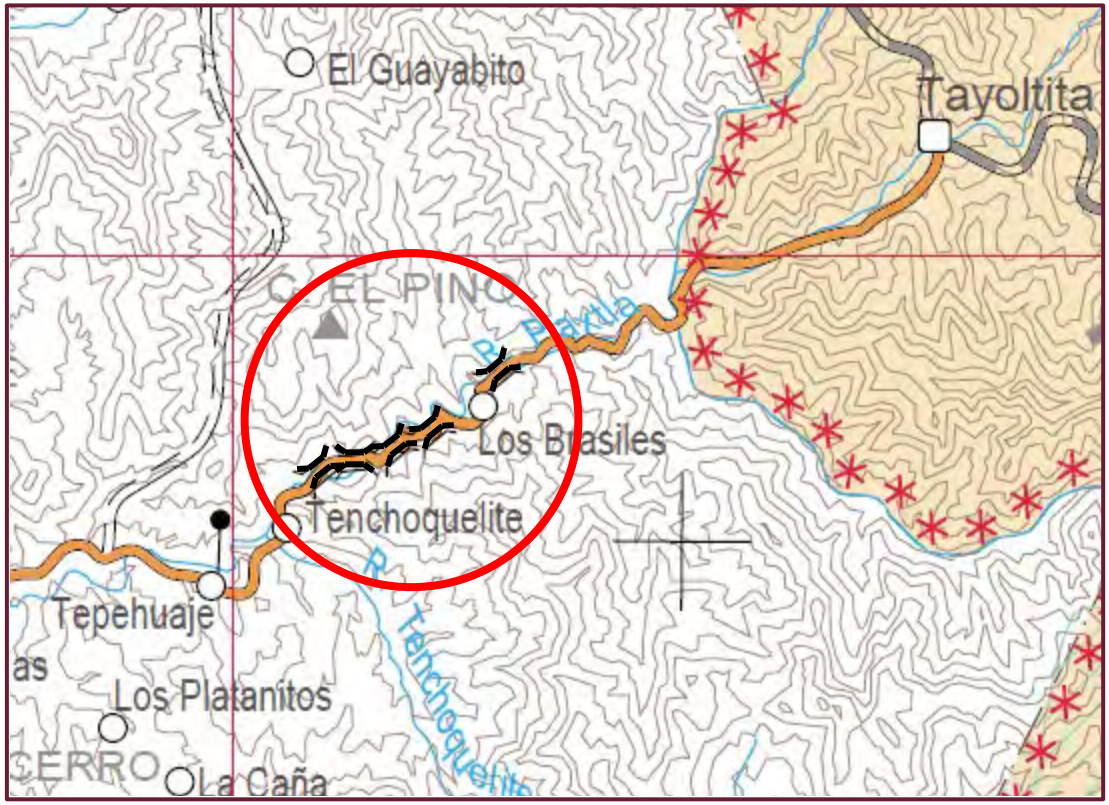

Obra ejecutada: Construcción de terracerías y 5 puentes en el camino San Ignacio - Tayoltita del km 74+620 al km 84+420.

Concepto Cartográfico	Actualización realizada	Cuadrante	Kilometraje de tramo	Responsable	Observaciones
San Ignacio - Tayoltita del km 15+500 al km 84+420, Sin.	Construcción de 5 puentes: Los Ramírez, Los Brasiles, La Tasajera, Arroyo Seco y La Lechuguilla.	H8	Km 15+500 al km 84+420		Concluida en 2022

San Ignacio - Tayoltita del km 15+500 al km 84+420, Sinaloa

Construcción de 5 puentes vehiculares, 14.2 km

Km 84+420

Km 83+520

Ficha Técnica

Cuadrante H

Cuadrante 7

Cuadrante 8

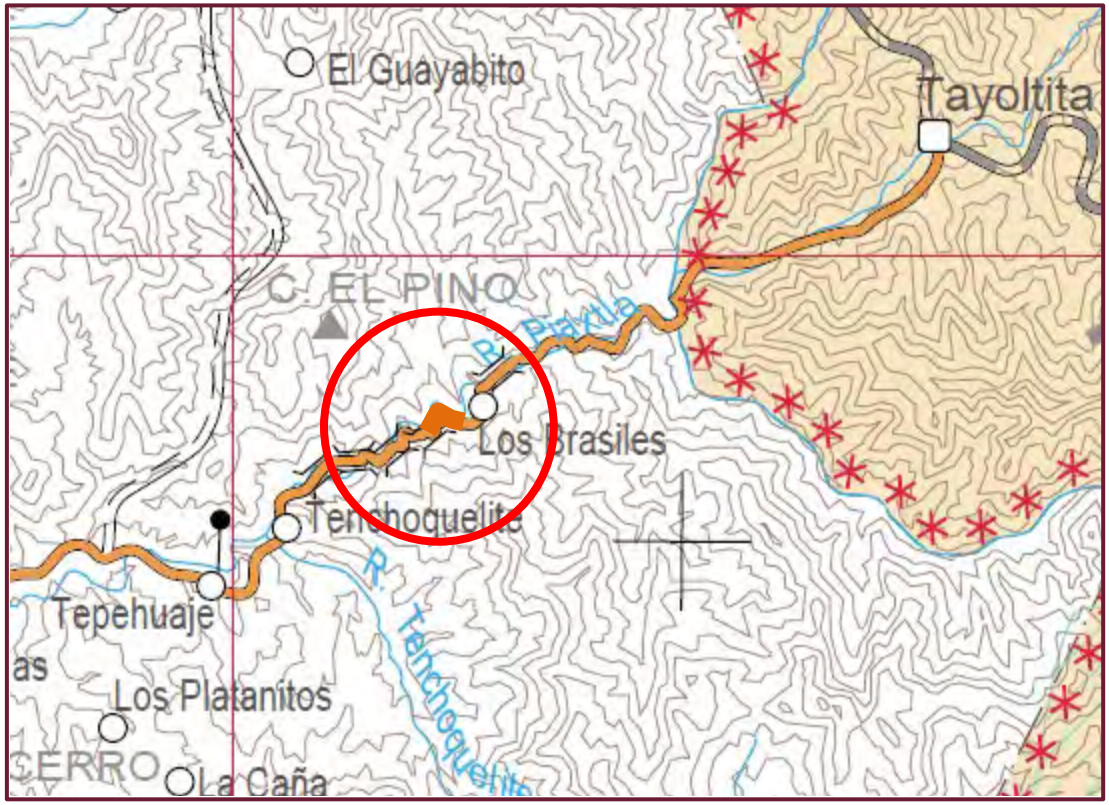

Longitud del tramo:	0.98 km
Meta 2021:	0.98 km
Tipo de camino:	Estatal

Coordenadas Geográficas (Latitud, Longitud)	
Inicio:	24°2'0.47"N, 106°4'10.98"W
Fin:	24°1'56.92"N, 106°3'51.40"W

Obra ejecutada: Modernización de caminos rurales mediante la ejecución de trabajos complementarios del km 75+600 al km 79+000 y construcción de terracerías a nivel subrasante y obras de drenaje del km 79+000 al km 79+980.

Concepto Cartográfico	Actualización realizada	Cuadrante	Kilometraje de tramo	Responsable	Observaciones
San Ignacio - Tayoltita del km 79+000 al km 79+980, Sin.	Carretera estatal pavimentada libre no dividida.	H8	0.98 km	Ing. Saúl Soto Sánchez	Concluida en 2021

San Ignacio - Tayoltita del km 79+000 al km 79+980, Sinaloa

Carretera estatal pavimentada libre no dividida, 0.98 km

Km 79+000

Km 79+980

Ficha Técnica

Longitud del tramo:	3.12 km
Meta 2021:	3.12 km
Tipo de camino:	Estatal

Coordenadas Geográficas (Latitud, Longitud)	
Inicio:	24°1'56.92"N, 106°3'51.40"W
Fin:	24°2'58.90"N, 106°2'49.59"W

Cuadrante H

Cuadrante 7

Cuadrante 8

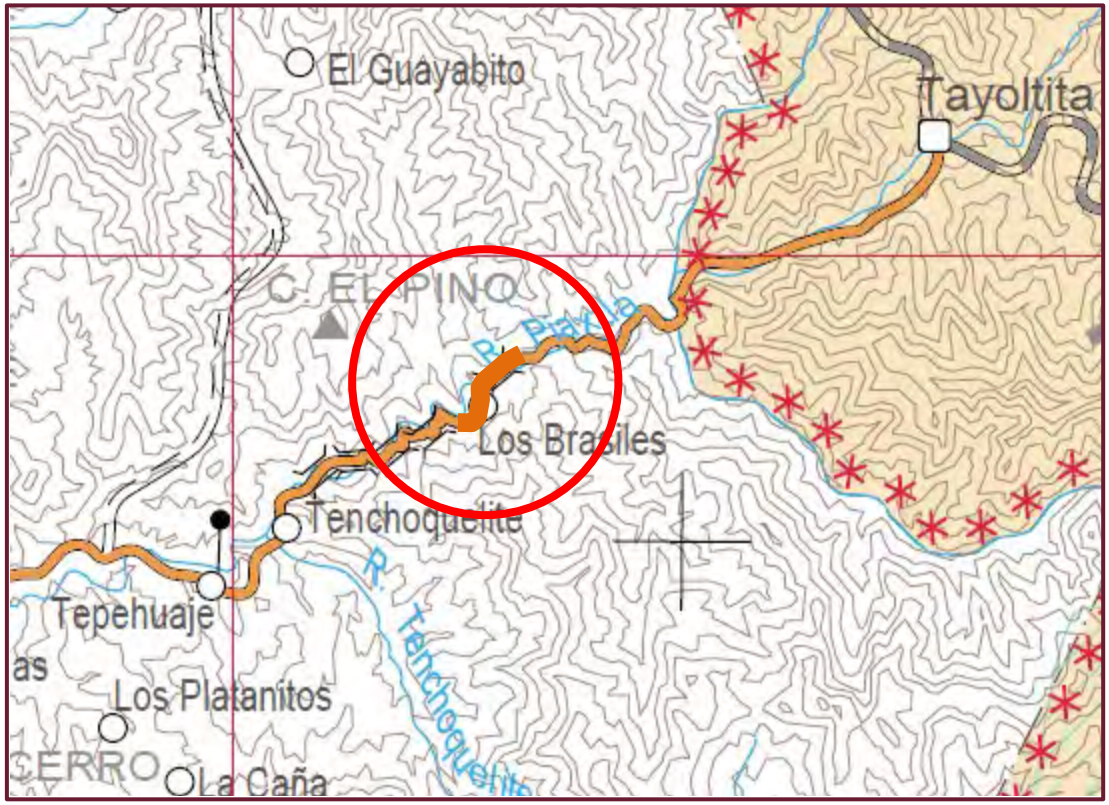

Obra ejecutada: Modernización de caminos rurales mediante la construcción de terracerías a nivel subrasante y obras de drenaje del camino San Ignacio - Tayoltita, Tr. Tenchoquelites - Los Brasiles del km 79+980 al km 83+100.

Concepto Cartográfico	Actualización realizada	Cuadrante	Kilometraje de tramo	Responsable	Observaciones
San Ignacio - Tayoltita del km 79+980 al km 83+100, Sin.	Carretera estatal pavimentada libre no dividida.	H8	3.12 km	Ing. Saúl Soto Sánchez	Concluida en 2021

San Ignacio - Tayoltita del km 79+980 al km 83+100, Sinaloa

Carretera estatal pavimentada libre no dividida, 3.12 km

Km 80+560

Km 81+350

Ficha Técnica

Longitud del tramo:	2.93 km
Meta 2021:	2.93 km
Tipo de camino:	Estatal

Coordenadas Geográficas (Latitud, Longitud)	
Inicio:	24°2'58.90"N, 106°2'49.59"W
Fin:	24°3'12.43"N, 106°1'21.14"W

Cuadrante H

Cuadrante 7

Cuadrante 8

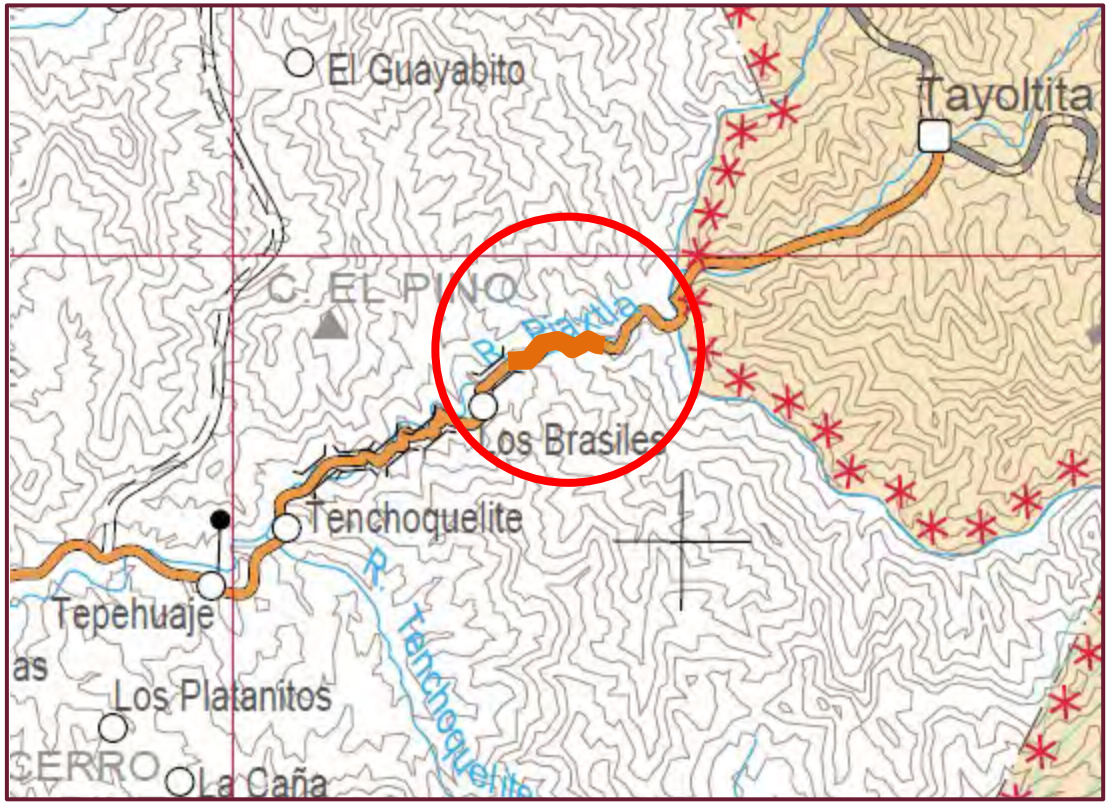

Obra ejecutada: Modernización de caminos rurales mediante la construcción de terracerías a nivel subrasante y obras de drenaje del camino San Ignacio - Tayoltita, Tr. Tenchoquelites - Los Brasiles del km 83+100 al km 86+030.

Concepto Cartográfico	Actualización realizada	Cuadrante	Kilometraje de tramo	Responsable	Observaciones
San Ignacio - Tayoltita del km 83+100 al km 86+030, Sin.	Carretera estatal pavimentada libre no dividida.	H8	2.93 km	Ing. Saúl Soto Sánchez	Concluida en 2021

San Ignacio - Tayoltita del km 83+100 al km 86+030, Sinaloa

Carretera estatal pavimentada libre no dividida, 2.93 km



Km 83+100

Km 84+500

Ficha Técnica

Cuadrante F

Longitud del tramo:	2.1 km
Meta 2021:	2.1 km
Tipo de camino:	Estatal

Coordenadas Geográficas (Latitud, Longitud)	
Inicio:	25°41'50.76"N,107° 14'31.7"W
Fin:	25°41'20.51"N, 107°13'28.9"W

Cuadrante 4

Obra ejecutada: Trabajos diversos del km 103+000 al km 122+900 y construcción de terracerías a nivel subrasante y obras de drenaje del km 122+900 al km 125+000. Incluye construcción de puente en el km 118+000 del camino Badiraguato - Parral.

Concepto Cartográfico	Actualización realizada	Cuadrante	Kilometraje de tramo	Responsable	Observaciones
Badiraguato - Parral del km 122+900 al km 125+000, Sin.	Carretera estatal pavimentada libre no dividida.	F4	2.1 km	Ing. Saúl Soto Sánchez	Concluida en 2021

Badiraguato - Parral del km 122+900 al km 125+000, Sinaloa

Carretera estatal pavimentada libre no dividida, 2.1 km



Km 122+900 al km 125+000

Km 122+900 al km 125+000

Ficha Técnica

Cuadrante F

Longitud del tramo:	2.5 km
Meta 2021:	2.5 km
Tipo de camino:	Estatal

Coordenadas Geográficas (Latitud, Longitud)	
Inicio:	25°41'20.51"N, 107°13'28.90"W
Fin:	25°41'40.93"N, 107°11'58.9"W

Cuadrante 4

Obra ejecutada: Modernización de caminos rurales mediante construcción de terracerías a nivel subrasante y obras de drenaje del km 125+000 al km 128+500 del camino Badiraguato - Parral.

Concepto Cartográfico	Actualización realizada	Cuadrante	Kilometraje de tramo	Responsable	Observaciones
Badiraguato - Parral del km 125+000 al km 128+500, Sin.	Carretera estatal pavimentada libre no dividida.	F4	2.5 km	Ing. Saúl Soto Sánchez	Concluida en 2021

Badiraguato - Parral del km 125+000 al km 128+500 , Sinaloa

Carretera estatal pavimentada libre no dividida, 2.5 km

Km 125+000 al km 128+500



Km 125+000 al km 128+500

Ficha Técnica

Cuadrante F

Cuadrante 4

Longitud del tramo:	3.5 km
Meta 2021:	3.5 km
Tipo de camino:	Estatal

Coordenadas Geográficas (Latitud, Longitud)	
Inicio:	25°41'40.93"N, 107°11'58.9"W
Fin:	25°41'0.68"N, 107°10'44.4"W

Obra ejecutada: Modernización de caminos rurales mediante construcción de terracerías a nivel subrasante y obras de drenaje del km 128+500 al km 132+000 del camino Badiraguato - Parral.

Concepto Cartográfico	Actualización realizada	Cuadrante	Kilometraje de tramo	Responsable	Observaciones
Badiraguato - Parral del km 128+500 al km 132+000, Sin.	Carretera estatal pavimentada libre no dividida.	F4	3.5 km	Ing. Saúl Soto Sánchez	Concluida en 2021

Badiraguato - Parral del km 128+500 al km 132+000, Sinaloa

Carretera estatal pavimentada libre no dividida, 3.5 km

Km 128+500 al km 132+000

Km 128+500 al km 132+000

Ficha Técnica

Cuadrante F

Longitud del tramo:	4.3 km
Meta 2021:	4.3 km
Tipo de camino:	Estatal

Coordenadas Geográficas (Latitud, Longitud)	
Inicio:	25°41'0.68"N, 107°10'44.4"W
Fin:	25°41'37.93"N, 107° 9'56.9"W

Cuadrante 4

Obra ejecutada: Modernización de caminos rurales mediante construcción de terracerías a nivel subrasante y obras de drenaje del km 132+000 al km 136+300 del camino Badiraguato - Parral.

Concepto Cartográfico	Actualización realizada	Cuadrante	Kilometraje de tramo	Responsable	Observaciones
Badiraguato – Parral del km 132+000 al km 136+300, Sin.	Carretera estatal pavimentada libre no dividida.	F4	4.3 km	Ing. Saúl Soto Sánchez	Concluida en 2021

Badiraguato - Parral del km 132+000 al km 136+300 , Sinaloa

Carretera estatal pavimentada libre no dividida, 4.3 km



Km 132+000 al km 136+300



Km 132+000 al km 136+300

Ficha Técnica

Longitud del tramo:	1.5 km
Meta 2019:	1 PSV
Tipo de camino:	A4

Coordenadas Geográficas (Latitud, Longitud)	
Inicio:	25°42'29.5"N, 108°42'52.77"W
Fin:	25°42'48.8"N, 108°43'29.1"W

Cuadrante B

Cuadrante 4

Obra ejecutada: Elevación de un tramo de la carretera Culiacán - Los Mochis sobre el acceso a la localidad de Ruiz Cortines, mediante la construcción de un puente de 3 claros.

Concepto Cartográfico	Actualización realizada	Cuadrante	Kilometraje de tramo	Responsable	Observaciones
PSV Entr. Ruiz Cortines km 175+400, Sin.	Construcción de un Paso Superior Vehicular (PSV)	B4	1.5 km, km 175+400	Ing. Javier González Gámez	Concluida en noviembre 2021

PSV Entr. Ruiz Cortines km 175+400, Sinaloa

Construcción de un PSV, 1.5 km

Km 175+400

Km 175+400

Sonora

Relación de obras concluidas en Sonora

2022				
No.	**Obra**	**Construcción km**	**Modernización km**	**Estructuras**
1	Agua Prieta - Bavispe	112.20		
2	Magdalena de Kino - Nogales	4.10		
Total 116.30 km		**116.30**	**0.00**	**0**

Ficha Técnica

Cuadrante H

Cuadrante 3

Cuadrante 4

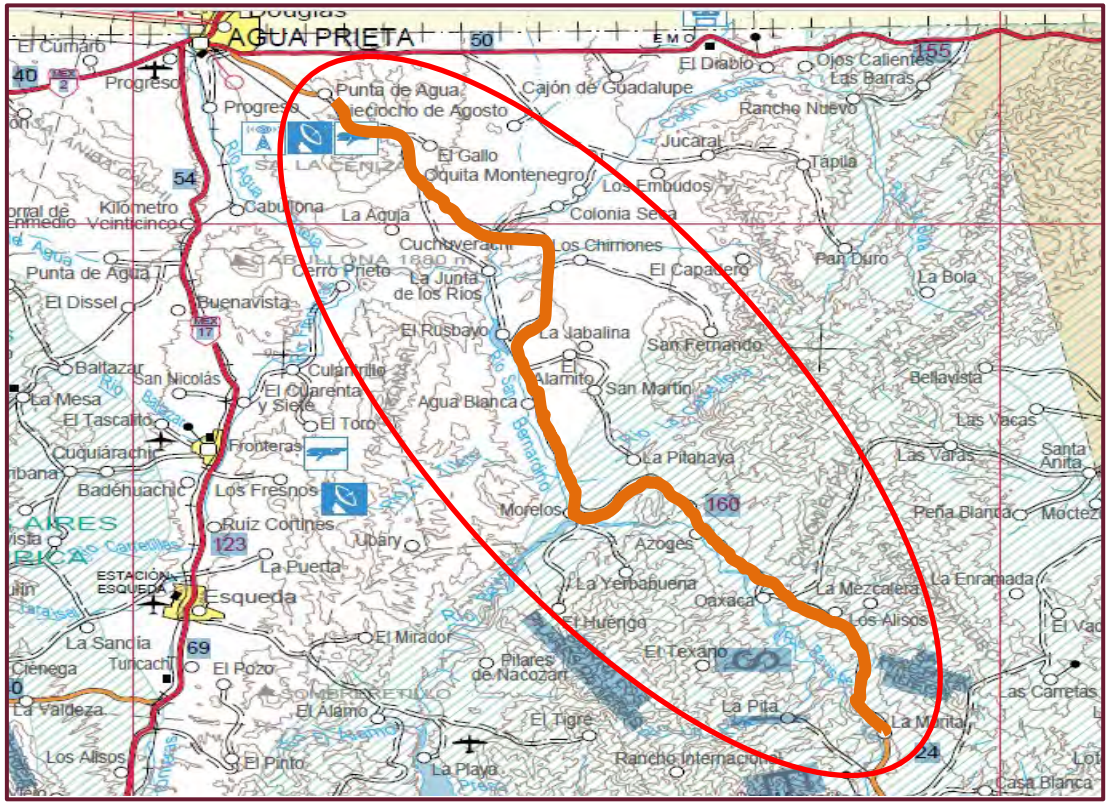

Longitud del tramo:	127.5 km
Meta 2022:	112.2 km
Tipo de camino:	Estatal

Coordenadas Geográficas (Latitud, Longitud)	
Inicio:	31°14'20.14"N, 109°23'52.8"W
Fin:	30°35'22.81"N, 108°56'39.7"W

Obra ejecutada: Modernización de un camino rural de terracería, a un camino tipo C a nivel de pavimentos.

Concepto Cartográfico	Actualización realizada	Cuadrante	Kilometraje de tramo	Responsable	Observaciones
Agua Prieta - Bavispe, Son.	Está dibujada como terracería, debe ser carretera estatal pavimentada libre no dividida.	H3, H4	112.2 km	Ing. Ramón Anduaga Verdugo	Concluida en 2022

Agua Prieta - Bavispe, Sonora

Carretera estatal pavimentada libre no dividida, 112.2 km

Km 33+000

Km 81+000

Ficha Técnica

Longitud del tramo:	4.1 km
Meta 2022:	4.1 km
Tipo de camino:	A4-S

Coordenadas Geográficas (Latitud, Longitud)	
Inicio:	30°57'0.9"N, 110°51'16.1"W
Fin:	30°58'34.2"N, 110°52'18.6"W

Cuadrante F

Cuadrante 4

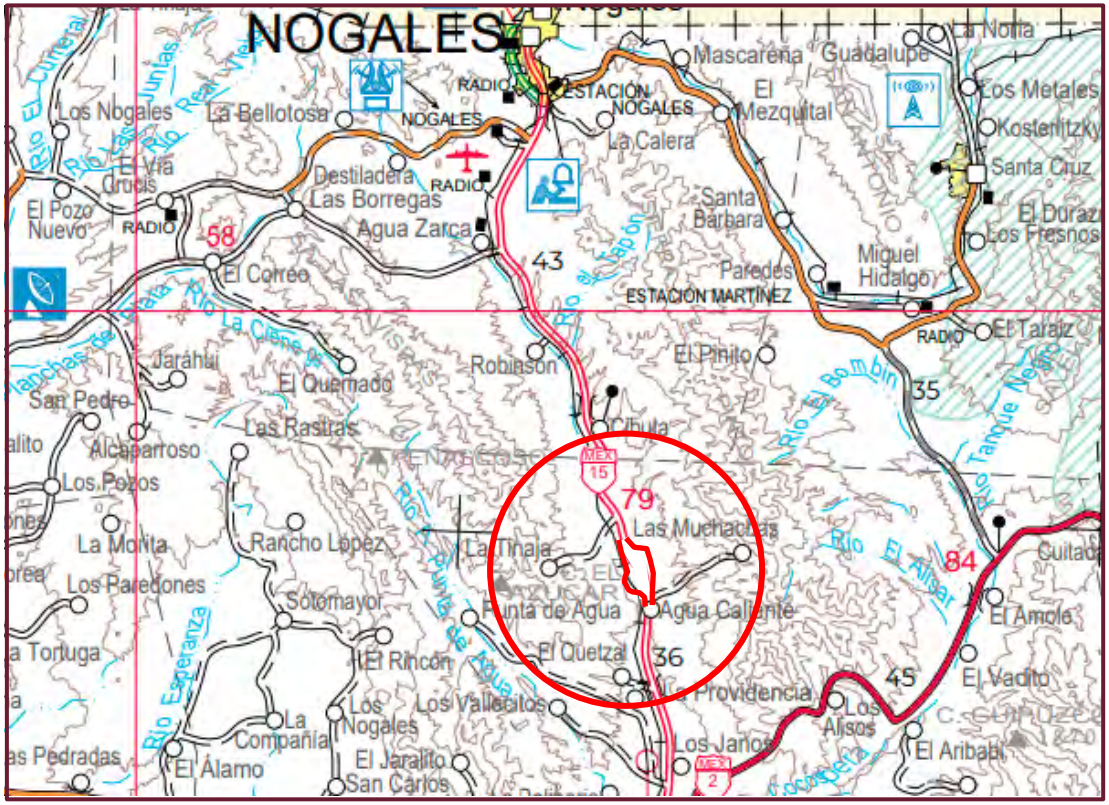

Obra ejecutada: Modernización a 4 carriles.

Concepto Cartográfico	Actualización realizada	Cuadrante	Kilometraje de tramo	Responsable	Observaciones
Magdalena de Kino - Nogales, Son.	Está dibujada como Carretera Federal libre dividida, debe ser Carretera Federal libre no dividida.	F4	4.1 km	Ing. Godofredo Gardner Anaya	Concluida en 2022

Magdalena de Kino - Nogales, Sonora

Carretera Federal libre no dividida, 4.1 km

Km 229+200

Km 230+600

Tabasco

Relación de obras concluidas en Tabasco

2022				
No.	**Obra**	**Construcción km**	**Modernización km**	**Estructuras**
1	Ocozocoautla - Entr. Las Choapas - Est. Chontalpa	5.33		1
2	Entr. Reforma - Villahermosa		1.36	1
3	Puente Quntín Araúz	0.85		1
Total 7.54 km		**6.18**	**1.36**	**3**

Ficha Técnica

Longitud del tramo:	16.4 km
Meta 2021-2022:	Entr. Cárdenas, Entr. Francisco J. Santamaría, PIV y señalamiento definitivo.
Tipo de camino:	A2

Coordenadas Geográficas Entr. Francisco Santamaría km 16+741 (Latitud, Longitud)	
Inicio:	17°35'38.7"N, 93°31'57.7"W

Coordenadas Geográficas Entr. Cárdenas km 0+000 (Latitud, Longitud)	
Inicio:	17°30'38.5"N, 93°38'37.9"W

Coordenadas Geográficas PIV km 4+780 (Latitud, Longitud)	
Inicio:	17°31'48"N, 93°36'49.7"W

Cuadrante B

Cuadrante C

Cuadrante 7

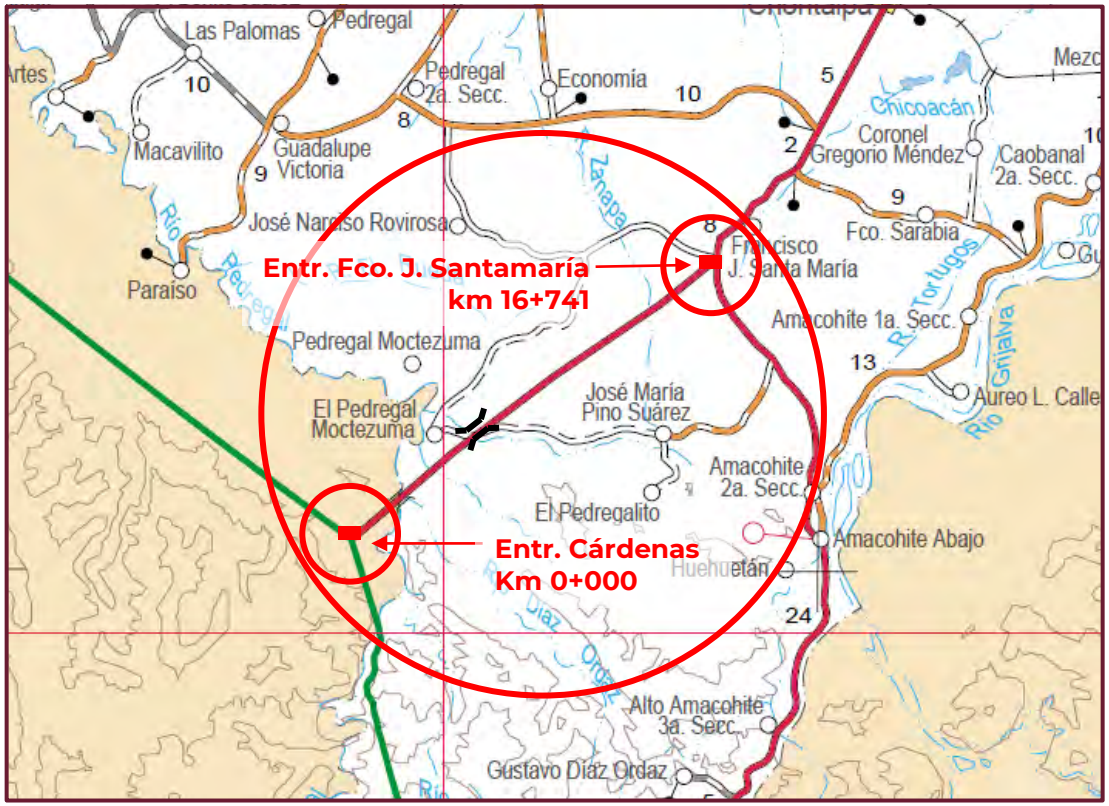

Obra ejecutada: Construcción de un cuerpo nuevo de 12 m de ancho de corona, carretera Ocozocoautla - Entr. Las Choapas - Est. Chontalpa. Construcción de Entr. Cárdenas, Entr. Francisco J. Santamaría, PIV km 4+780 y señalamiento definitivo.

Concepto Cartográfico	Actualización realizada	Cuadrante	Kilometraje de tramo	Responsable	Observaciones
Ocozocoautla - Entr. Las Choapas - Est. Chontalpa, Tab.	Construcción de dos entronques y un Paso Inferior Vehicular (PIV).	B7, C7	3.16 km Entr. Cárdenas, 2.03 km Entr. Francisco J. Santamaría y 140 m PIV km 4+780, incluye accesos	Centro SCT Tabasco	Concluida en octubre de 2022

Est. Chontalpa - Entr. Las Choapas - Ocozocoautla, Tabasco

Construcción de dos entronques y un PIV, 5.33 km

Km 0+000, Entr. Cárdenas

Km 16+741, Entr. Francisco J. Santamaría

Ficha Técnica

Longitud del tramo:	1.36 km
Meta 2021-2022:	PSV lado derecho, 1 puente peatonal y carril central derecho.
Tipo de camino:	A4S

Coordenadas Geográficas (Latitud, Longitud)	
Inicio:	17°58'37.3"N, 93°5'34.1"W
Fin:	17°58'38.7"N, 93°4'53.1"W
PSV:	17°58'37.4"N, 93°5'15.6"W

Cuadrante D

Cuadrante 6

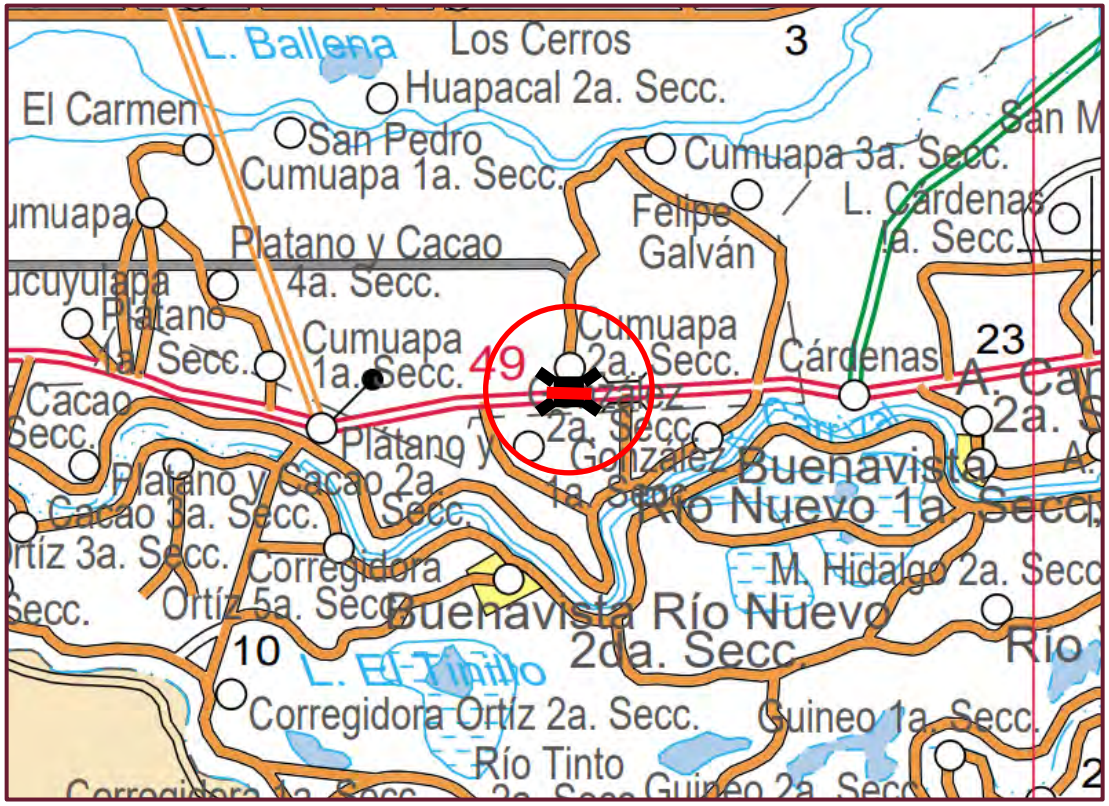

Obra ejecutada: Modernización de 4 a 8 carriles, construcción del carril central derecho del km 152+820 al km 153+040 y del km 153+157 al km 154+300, puente peatonal km 154+450 y PSV km 153+315.

Concepto Cartográfico	Actualización realizada	Cuadrante	Kilometraje de tramo	Responsable	Observaciones
Entr. Reforma - Villahermosa, Tab.	Paso Superior Vehicular lado derecho, construcción del carril central derecho.	D6	PSV km 153+315, carril central derecho del km 152+820 al km 153+040 y del km 153+157 al km 154+300	Centro SCT Tabasco	Concluida en noviembre de 2022

Entr. Reforma - Villahermosa, Tabasco

Carretera Federal libre dividida, 1.36 km

Km 153+315, PSV lado derecho

Km 154+450, puente peatonal

Ficha Técnica

Longitud del tramo:	0.852 km
Meta 2021-2022:	1 Puente Vehicular
Tipo de camino:	Estatal

Coordenadas Geográficas (Latitud, Longitud)	
Inicio:	18°20'38.25"N, 92°32'29.29"W
Fin:	18°20'16.86"N, 92°32'43.64"W

Cuadrante F

Cuadrante 5

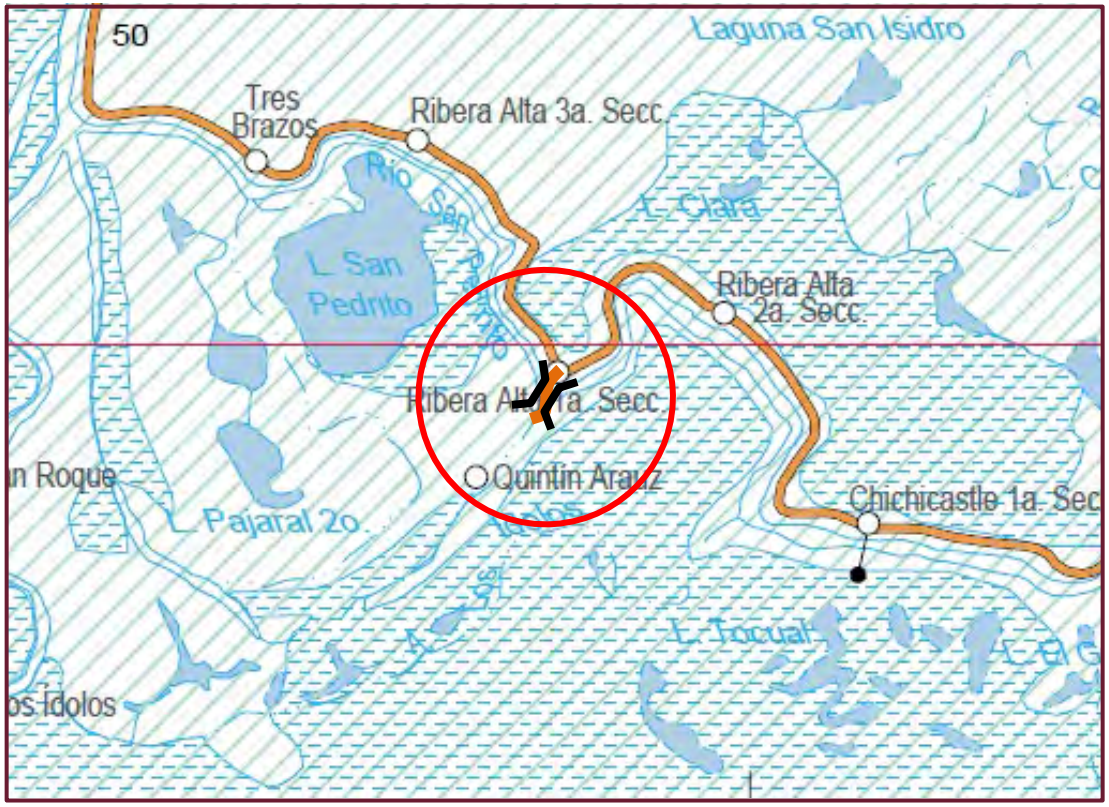

Obra ejecutada: Construcción del puente vehicular Quintín Araúz, incluye la pavimentación de los accesos.

Concepto Cartográfico	Actualización realizada	Cuadrante	Kilometraje de tramo	Responsable	Observaciones
Puente Quintín Araúz, Tab.	Puente Vehicular y carretera estatal pavimentada no dividida.	F5	0.852 km	M.I. Enrique De Jesús González Moguel	Concluida en 2022

Puente Quintín Araúz, Tabasco

Construcción de puente vehicular, 0.852 km

Km 0+000

Km 0+852.41

Tlaxcala

Relación de obras concluidas en Tlaxcala

2021				
No.	**Obra**	**Construcción km**	**Modernización km**	**Estructuras**
1	Complejo Vial Metropolitano Tlaxcala: Modernización de Entr. Belén		1.78	
2	Complejo Vial Metropolitano Tlaxcala: Construcción del PIV Ocotoxco	1.50		1
3	Complejo Vial Metropolitano Tlaxcala: Construcción de 4 PIV´S San Pablo Apetatitlán	1.01		4
Total 4.29 km		**2.51**	**1.78**	**5**

2022				
No.	**Obra**	**Construcción km**	**Modernización km**	**Estructuras**
1	Altzayanca - Buenavista - Cárdenas		2.30	
2	E.C. (Benito Juárez - Carrillo Puerto) - San José Xicoténcatl - Ignacio Allende		4.00	
3	Tenexyecac - Huexoyucan		1.30	
4	Mariano Matamoros - Maguey Cenizo - Las Vigas		2.00	
5	Santa Bárbara - San José Texopa		0.60	
Total 10.20 km		**0.00**	**10.20**	**0**

Ficha Técnica

Cuadrante I

Cuadrante 5

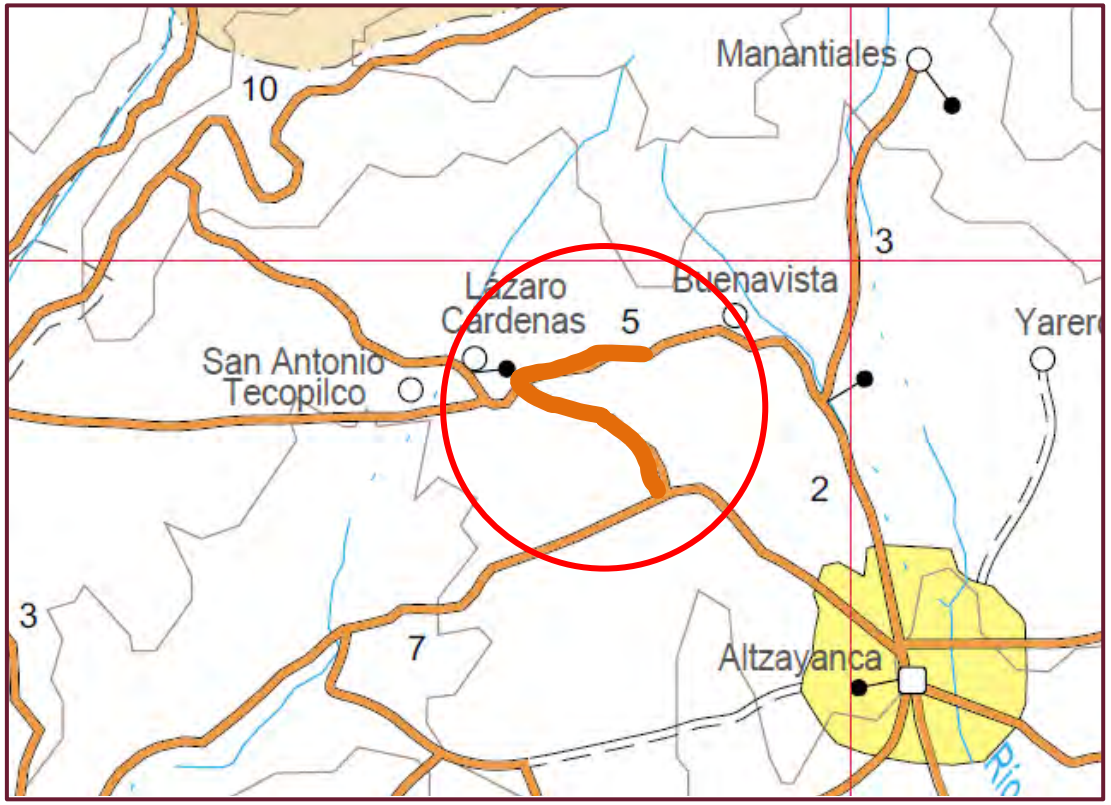

Longitud del tramo:	2.3 km
Meta 2022:	2.3 km
Tipo de camino:	Estatal

Coordenadas Geográficas (Latitud, Longitud)	
Inicio:	19°27'10.17"N, 97°49'16.53"W
Fin:	19°26'38.6"N, 97°48'46.76"W

Obra ejecutada: Modernización.

Concepto Cartográfico	Actualización realizada	Cuadrante	Kilometraje de tramo	Responsable	Observaciones
Altzayanca - Buenavista - Cárdenas, Tlax.	Está dibujada como revestida, debe ser carretera estatal pavimentada libre no dividida.	I5	2.3 km	Mtro. Luis Alfonso Dzul Cruz	Concluida en 2022

Altzayanca – Buenavista - Cárdenas, Tlaxcala

Carretera estatal pavimentada libre no dividida, 2.3 km



Km 0+100



Km 0+500

Ficha Técnica

Longitud del tramo:	4 km
Meta 2022:	4 km
Tipo de camino:	Estatal

Coordenadas Geográficas (Latitud, Longitud)	
Inicio:	19°21'21.69"N, 97°49'7.04"W
Fin:	19°21'13.92"N, 97°47'11.77"W

Cuadrante I

Cuadrante J

Cuadrante 5

Cuadrante 6

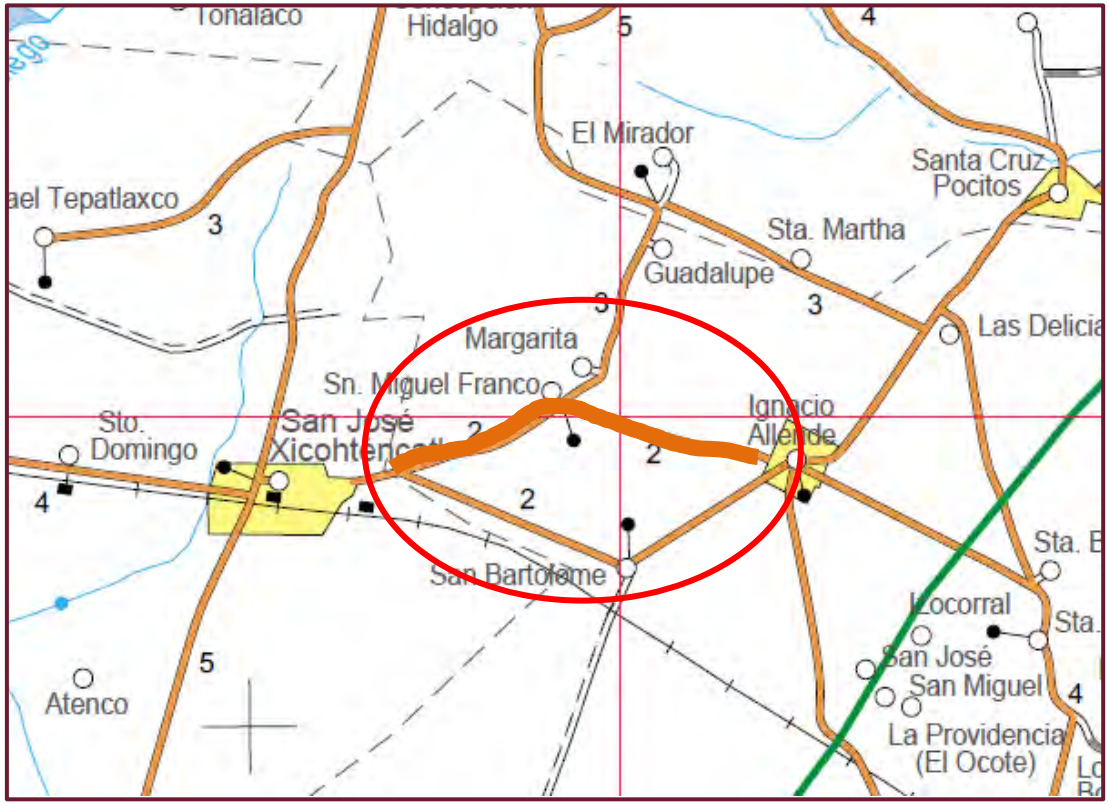

Obra ejecutada: Modernización.

Concepto Cartográfico	Actualización realizada	Cuadrante	Kilometraje de tramo	Responsable	Observaciones
E.C. (Benito Juárez - Carrillo Puerto) – San José Xicoténcatl - Ignacio Allende, Tlax.	Está dibujada como revestida, debe ser carretera estatal pavimentada libre no dividida.	I5, I6, J6	4 km	Mtro. Luis Alfonso Dzul Cruz	Concluida en 2022

E.C. (Benito Juárez - Carrillo Puerto) - San José Xicoténcatl - Ignacio Allende, Tlaxcala

Carretera estatal pavimentada libre no dividida, 4 km

Km 6+500

Km 7+500

Ficha Técnica

Longitud del tramo:	1.3 km
Meta 2022:	1.3 km
Tipo de camino:	Estatal

Coordenadas Geográficas (Latitud, Longitud)	
Inicio:	19°21'21.62"N, 98°18'20.23"W
Fin:	19°21'53.48"N, 98°18'18.40"W

Cuadrante E

Cuadrante 5

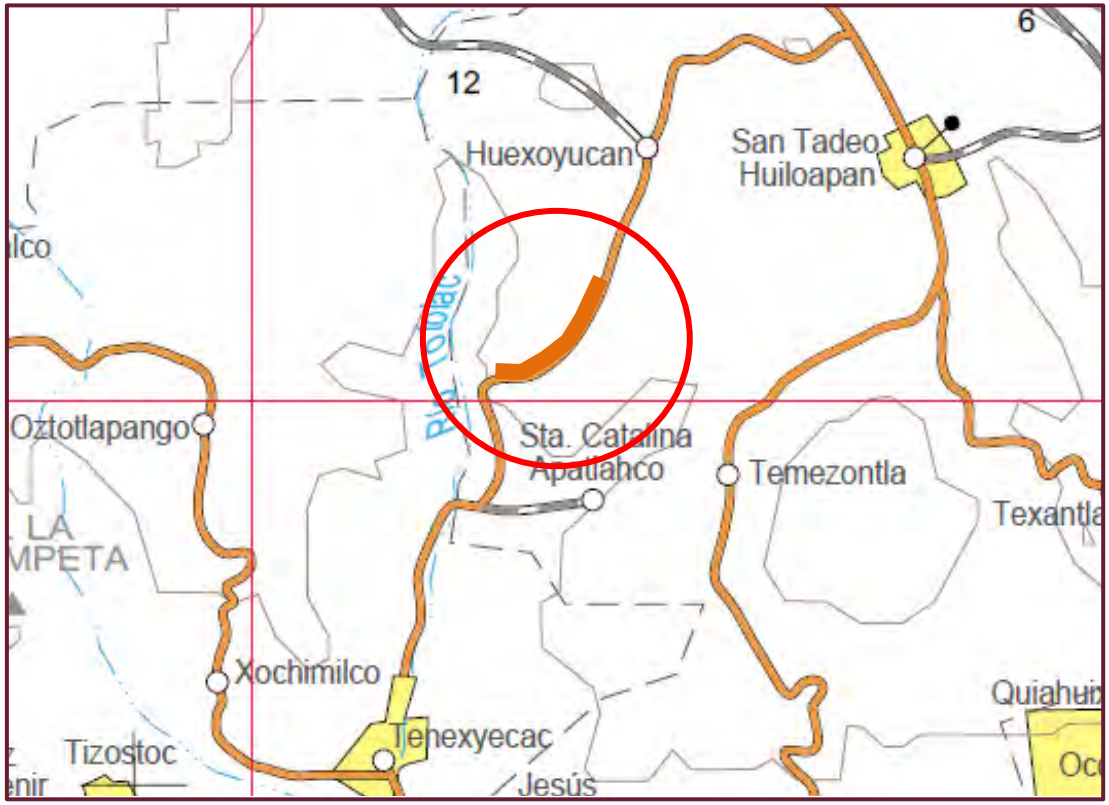

Obra ejecutada: Modernización.

Concepto Cartográfico	Actualización realizada	Cuadrante	Kilometraje de tramo	Responsable	Observaciones
Tenexyecac – Huexoyucan, Tlax.	Está dibujada como revestida, debe ser carretera estatal pavimentada libre no dividida.	E5	1.3 km	Mtro. Luis Alfonso Dzul Cruz	Concluida en 2022

Tenexyecac – Huexoyucan, Tlaxcala

Carretera estatal pavimentada libre no dividida, 1.3 km

Km 2+100

Km 2+300

Ficha Técnica

Longitud del tramo:	2 km
Meta 2022:	2 km
Tipo de camino:	Estatal

Coordenadas Geográficas (Latitud, Longitud)	
Inicio:	19°39'35.19"N, 98°16'59.36"W
Fin:	19°40'20.59"N, 98°17'36.93"W

Cuadrante E

Cuadrante 2

Cuadrante 3

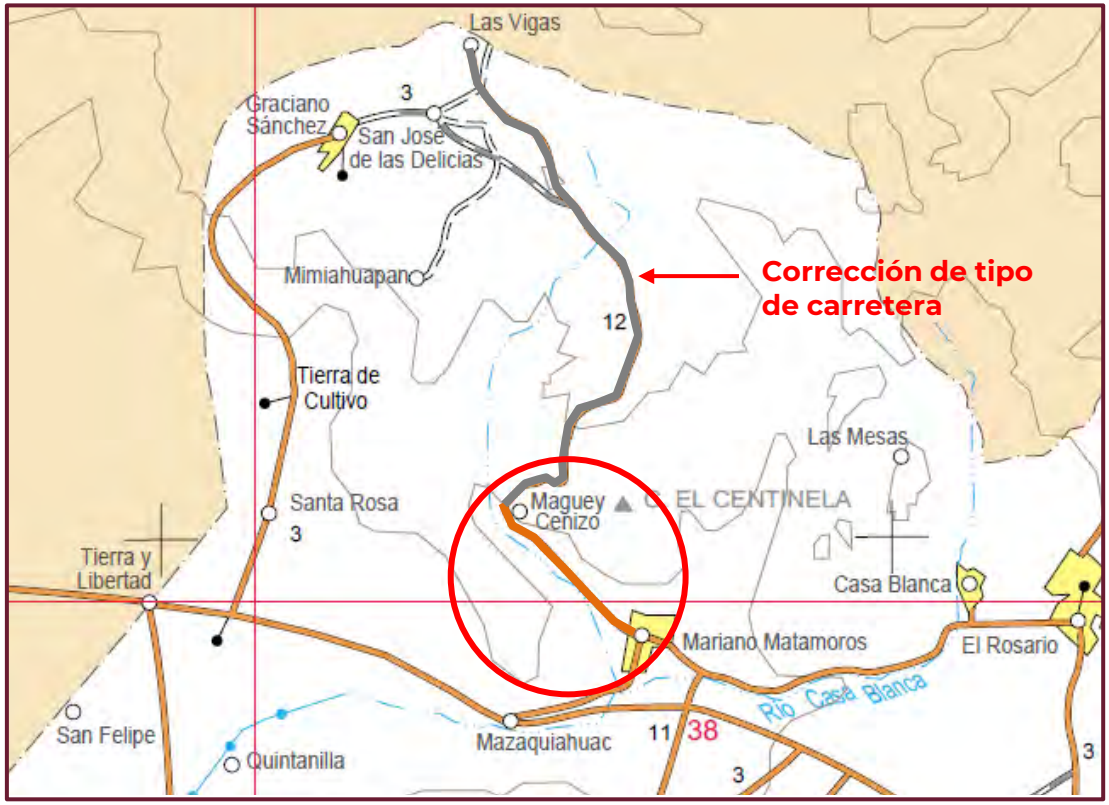

Obra ejecutada: Modernización.

Concepto Cartográfico	Actualización realizada	Cuadrante	Kilometraje de tramo	Responsable	Observaciones
Mariano Matamoros - Maguey Cenizo - Las Vigas, Tlax.	Está dibujada como revestida, debe ser carretera estatal pavimentada libre no dividida.	E2, E3	2 km	Mtro. Luis Alfonso Dzul Cruz	Concluida en 2022

Mariano Matamoros - Maguey Cenizo - Las Vigas, Tlaxcala

Carretera estatal pavimentada libre no dividida, 2 km

Km 0+200

Km 0+600

Ficha Técnica

Longitud del tramo:	0.6 km
Meta 2022:	0.6 km
Tipo de camino:	Estatal

Coordenadas Geográficas (Latitud, Longitud)	
Inicio:	19°28'28.94"N, 98°14'11.93"W
Fin:	19°28'47.62"N, 98°14'20.15"W

Cuadrante E

Cuadrante 4

Cuadrante 5

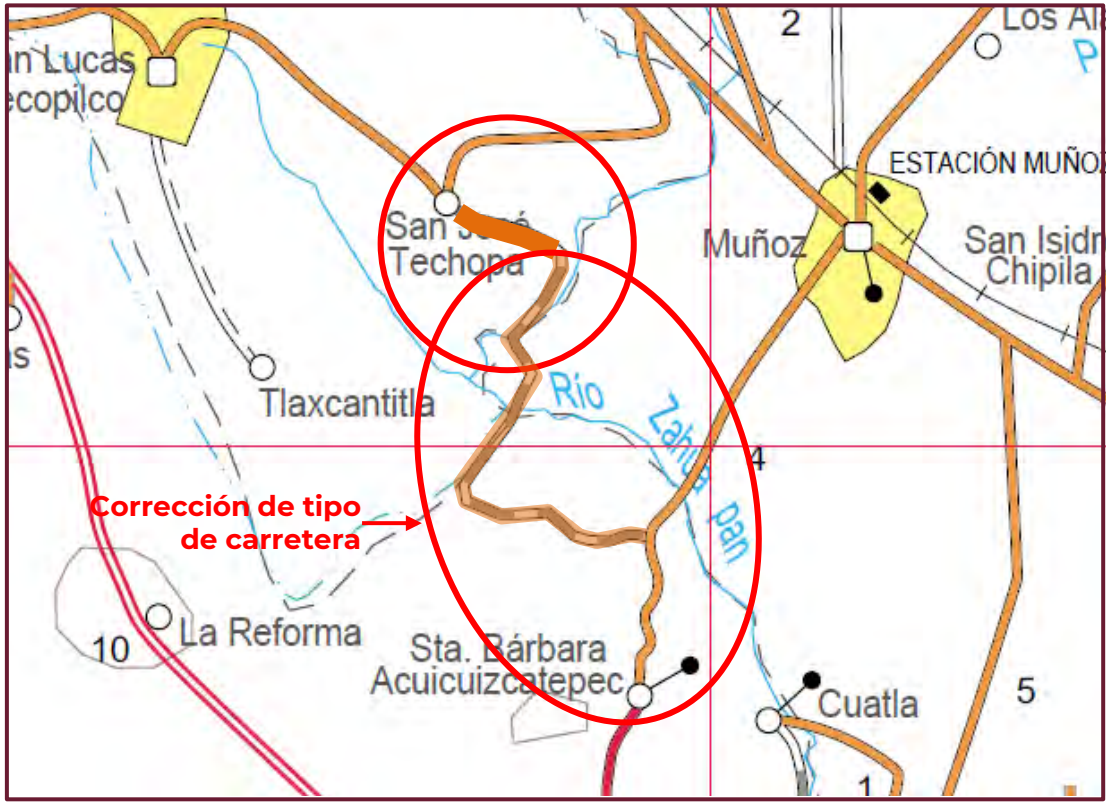

Obra ejecutada: Modernización.

Concepto Cartográfico	Actualización realizada	Cuadrante	Kilometraje de tramo	Responsable	Observaciones
Santa Bárbara - San José Texopa, Tlax.	Está dibujada como revestida, debe ser carretera estatal pavimentada libre no dividida.	E4	0.6 km	Mtro. Luis Alfonso Dzul Cruz	Concluida en 2022

Santa Bárbara - San José Texopa, Tlaxcala

Carretera estatal pavimentada libre no dividida, 0.6 km

Km 4+400

Km 4+800

Ficha Técnica

Longitud del tramo:	1.78 km
Meta 2020:	1 Entronque
Tipo de camino:	A4

Coordenadas Geográficas (Latitud, Longitud)	
Inicio:	19°20'59"N, 98°11'27"W
Fin:	19°21'08"N, 98°11'26"W

Cuadrante F

Cuadrante 6

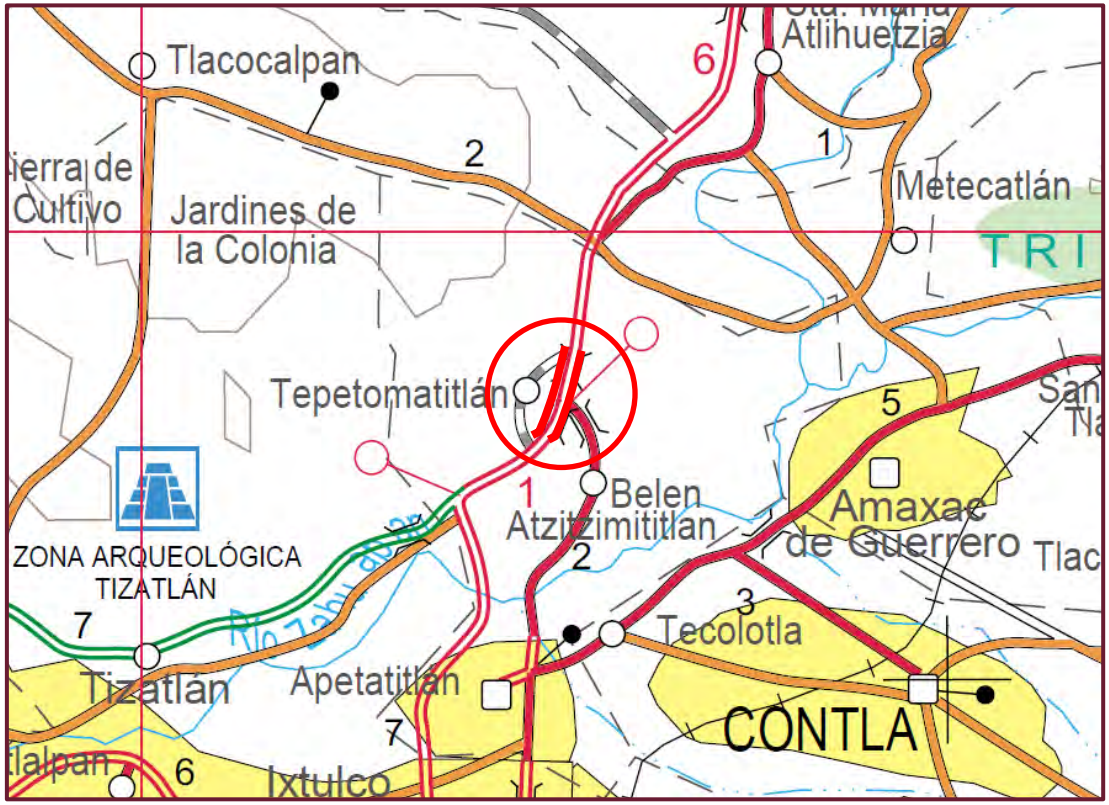

Obra ejecutada: Modernización del Entr. Belén en la carretera San Martín Texmelucan - Apizaco, Tr. Belén - Ocotoxco.

Concepto Cartográfico	Actualización realizada	Cuadrante	Kilometraje de tramo	Responsable	Observaciones
Complejo Vial Metropolitano Tlaxcala: Modernización del Entr. Belén, Tlax.	Modernización de un entronque.	F6	1.78 km Entronque del km 29+516 al km31+300	Ing. Luis Alfonso Dzul Cruz	Concluida en 2021

Complejo Vial Metropolitano Tlaxcala: Modernización del Entronque Belén, Tlaxcala

Modernización de un entronque, 1.78 km

Km 30+400 vista adelante

Km 30+240 vista atrás

Ficha Técnica

Longitud del tramo:	1.50 km
Meta 2020:	1 PIV
Tipo de camino:	A4

Coordenadas Geográficas (Latitud, Longitud)	
Inicio:	19°23'10"N, 98°10'40"W
Fin:	19°23'40"N, 98°10'33"W

Cuadrante F

Cuadrante 5

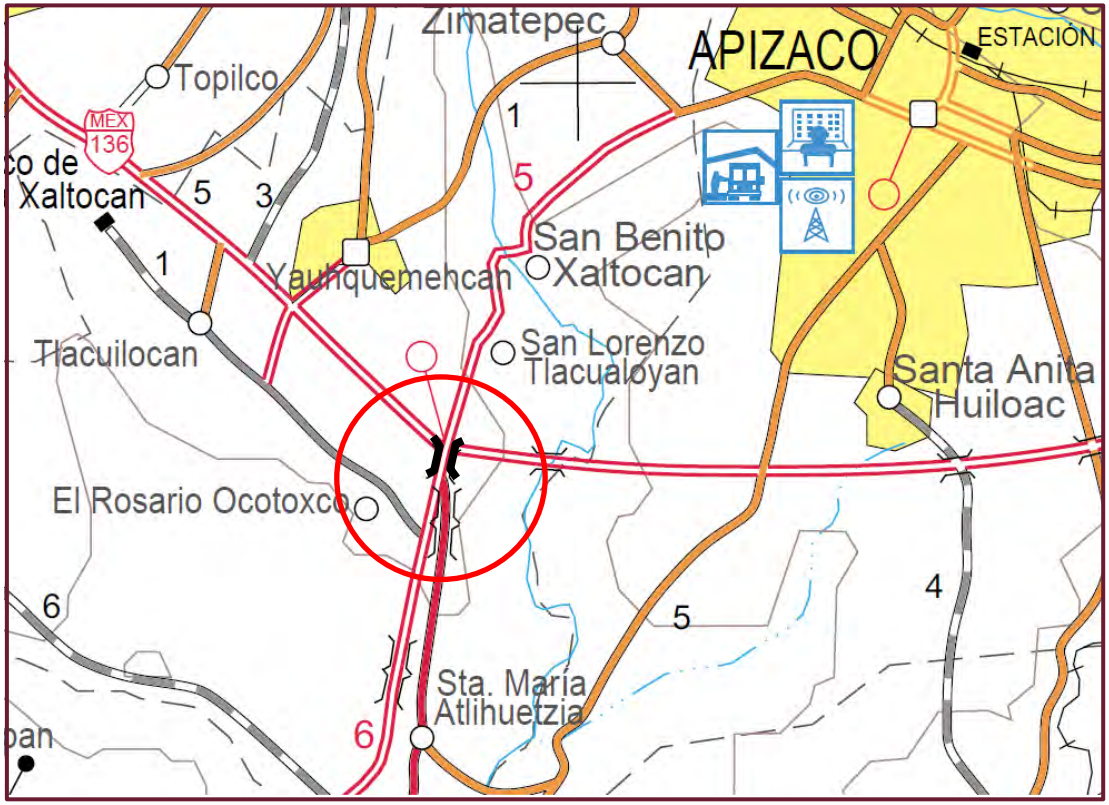

Obra ejecutada: Construcción del PIV Ocotoxco en la carretera San Martín Texmelucan - Apizaco, Tr. Ocotoxco - Apizaco.

Concepto Cartográfico	Actualización realizada	Cuadrante	Kilometraje de tramo	Responsable	Observaciones
Complejo Vial Metropolitano Tlaxcala: Construcción del PIV Ocotoxco, Tlax.	Construcción de un Paso Inferior Vehicular (PIV)	F5	1.5 km, PIV km 34+250 del km 33+820 al km 35+172	Ing. Luis Alfonso Dzul Cruz	Concluida en 2021

Complejo Vial Metropolitano Tlaxcala: Construcción del PIV Ocotoxco, Tlaxcala

Construcción de un Paso Inferior Vehicular, 1.5 km

Km 33+820



Km 35+172

Ficha Técnica

Longitud del tramo:	1.01 km
Meta 2020:	4 PIV's
Tipo de camino:	A4

Coordenadas Geográficas (Latitud, Longitud)	
Inicio:	19°19'35"N, 98°12'01"W
Fin:	19°20'22"N, 98°11'55"W

Cuadrante F

Cuadrante 6

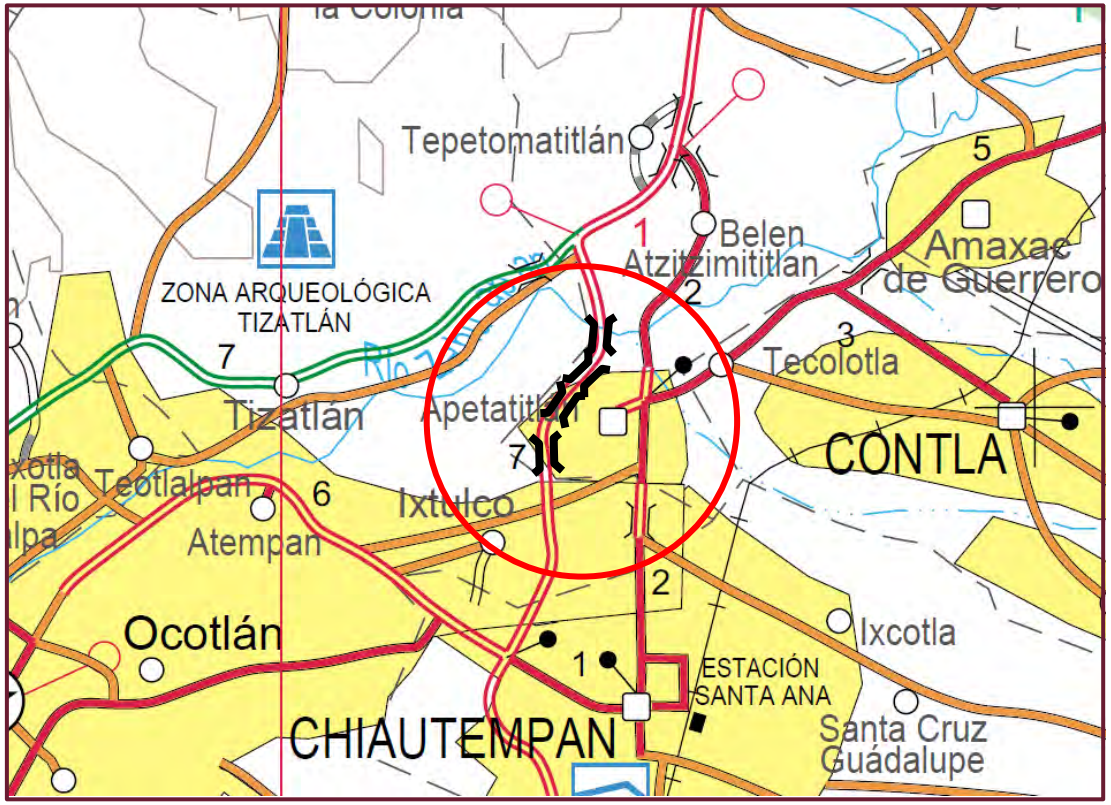

Obra ejecutada: Construcción de 4 PIV's San Pablo Apetatitlán en la carretera Puebla - Santa Ana - Apizaco, Tr. Santa Ana - El Molinito.

Concepto Cartográfico	Actualización realizada	Cuadrante	Kilometraje de tramo	Responsable	Observaciones
Complejo Vial Metropolitano Tlaxcala: Construcción de 4 PIV's San Pablo Apetatitlán, Tlax.	Construcción de 4 Pasos Inferiores Vehiculares (PIV)	F6	1.01 km, del km 31+830 al km 32+855	Ing. Luis Alfonso Dzul Cruz	Concluida en 2021

Complejo Vial Metropolitano Tlaxcala: Construcción de 4 PIV
San Pablo Apetatitlán, Tlaxcala
Construcción de 4 Pasos Inferiores Vehiculares, 1.01 km



Km 31+830

Km 32+855

Veracruz de Ignacio de la Llave

Relación de obras concluidas en Veracruz

2021				
No.	**Obra**	**Construcción km**	**Modernización km**	**Estructuras**
1	Tuxpan - Tampico (Entr. Los Gil - Entr. Buenos Aires)	11.00		
Total 11.00 km		**11.00**	**0.00**	**0**

2022				
No.	**Obra**	**Construcción km**	**Modernización km**	**Estructuras**
1	Cardel - Poza Rica, (Entr. Laguna - Verde - Entr. Vega de Alatorre - Entr. Nautla)	76.35		
2	Zontecomatlán - Xoxocapa - Ilamatlán		24.00	
3	Ozuluama - Tampico		15.50	
4	Jáltipan - Acayucan		3.60	1
5	Rancho Nuevo - El Zapote - La Florida		6.90	
Total 126.35 km		**76.35**	**50.00**	**1**

Ficha Técnica

Cuadrante D

Cuadrante 5

Cuadrante 6

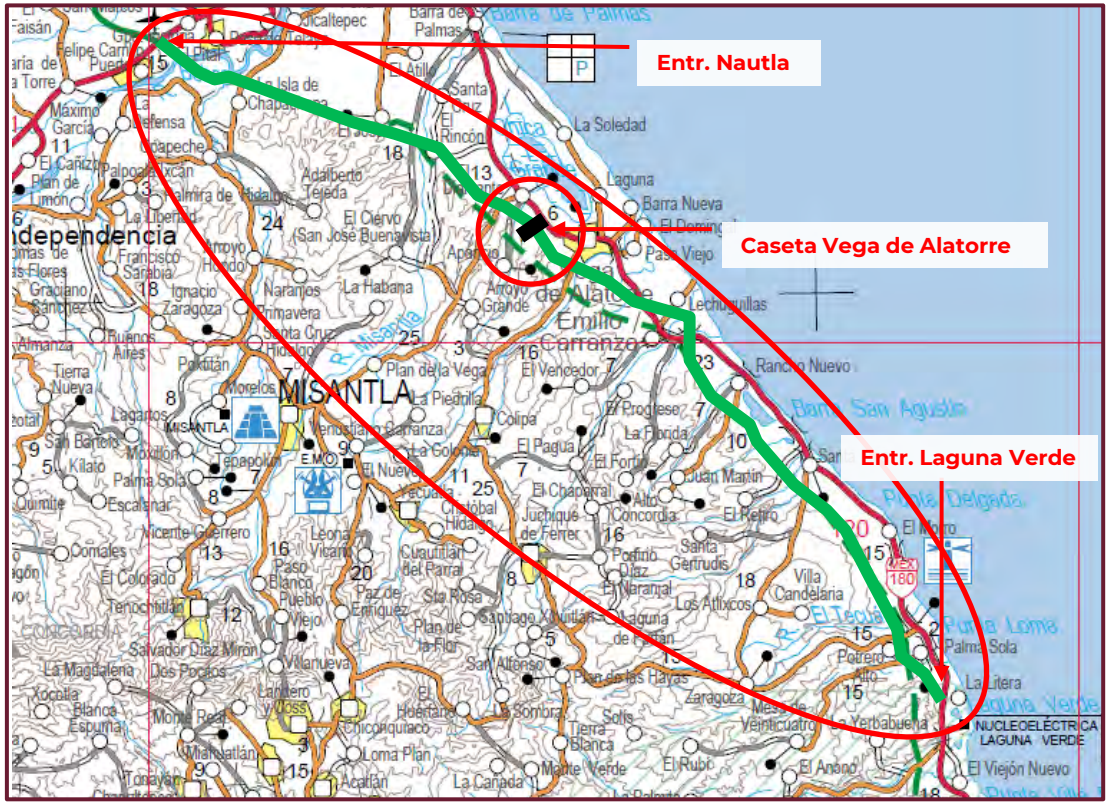

Longitud del tramo:	76.354 km
Meta 2022:	76.354 km
Tipo de camino:	A2

Coordenadas Geográficas (Latitud, Longitud)	
Inicio:	20°8'51.2"N, 96°56'47.7"W
Fin:	19°44'30.6"N, 96°25'13.5"W

Obra ejecutada: Construcción de autopista bajo el esquema de Concesión. Modificación de trazo definitivo, 2 carriles. Incluye caseta de Cobro Vega de Alatorre km 716+705.

Concepto Cartográfico	Actualización realizada	Cuadrante	Kilometraje de tramo	Responsable	Observaciones
Autopista Cardel - Poza Rica, (Entr. Laguna Verde - Entr. Vega de Alatorre - Entr. Nautla), Ver.	Carretera Federal de cuota no dividida.	D5, D6	76.354 km, del km 134+380 (Km 85+290 de Operación) al km 671+ 120 (Km 161+644 de Operación)	Ing. Julián Carlos Genis Tríana	-Corregir trazo de carretera de cuota no dividida -Registrar caseta -Georreferencia del Entr. Laguna Verde y Entr. Nautla.

Cardel - Poza Rica, (Entr. Laguna-Verde - Entr. Vega de Alatorre - Entr. Nautla), Veracruz

Carretera Federal de cuota no dividida, 76.354 km

Entr. Nautla, km 134+380



Entr. Laguna Verde, km 671+500

Cardel - Poza Rica, (Entr. Laguna-Verde - Entr. Vega de Alatorre - Entr. Nautla), Veracruz

Carretera Federal de cuota no dividida, 76.354 km

Entr. Vega de Alatorre, km 716+300

Caseta Vega de Alatorre, km 716+ 705

Ficha Técnica

Cuadrante A

Longitud del tramo:	24 km
Meta 2021-2022:	24 km
Tipo de camino:	Estatal

Coordenadas Geográficas (Latitud, Longitud)	
Inicio:	20°45'49"N, 98°20'31.1"W
Fin:	20°49'11.3"N, 98°23'26.9"W

Cuadrante 4

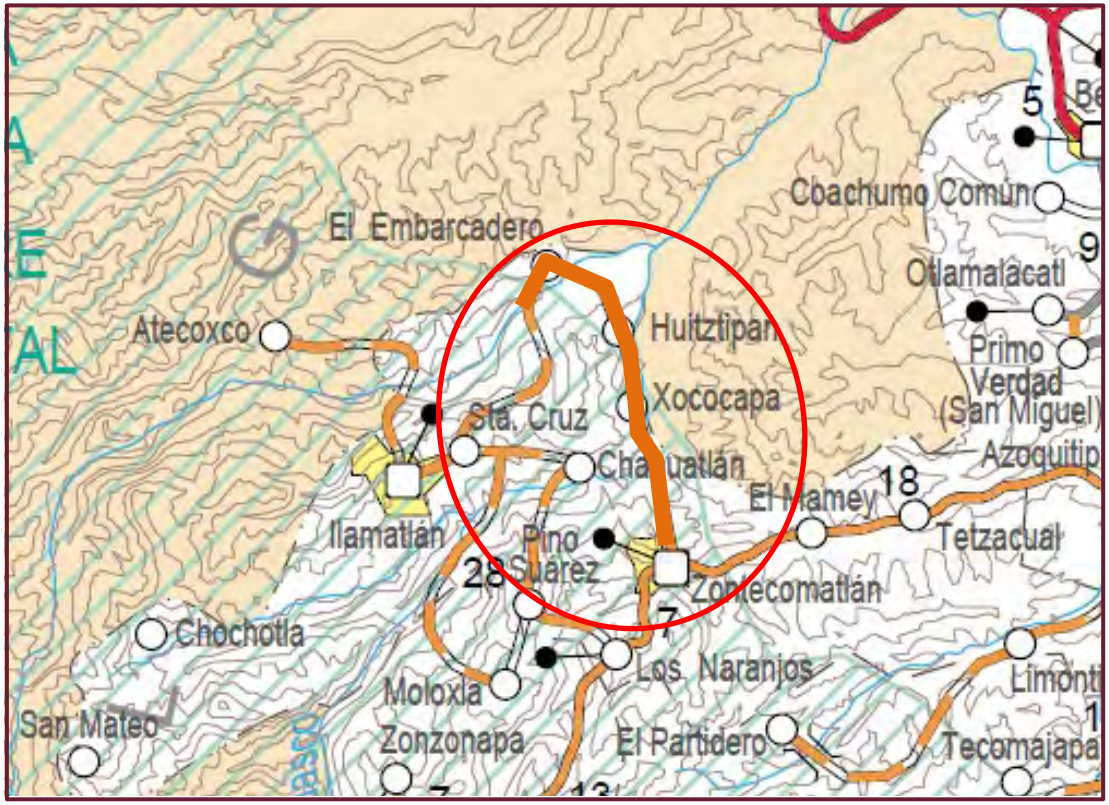

Obra ejecutada: Modernización a pavimento asfáltico.

Concepto Cartográfico	Actualización realizada	Cuadrante	Kilometraje de tramo	Responsable	Observaciones
Zontecomatlán - Xoxocapa - Ilamatlán, Ver.	Está dibujada como carretera estatal revestida, debe ser carretera estatal pavimentada libre no dividida.	A4	24 km, del km 0+000 al km 24+000	Arq. Luis Didier López Malpica	Modernizada en 2022

Zontecomatlán - Xoxocapa - Ilamatlán, Veracruz

Carretera estatal pavimentada libre no dividida, 24 km

Km 21+300

Km 21+300

Ficha Técnica

Longitud del tramo:	54.47 km
Meta 2021:	5.3 km
Meta 2022:	10.2 km
Tipo de camino:	A4

Coordenadas Geográficas (Latitud, Longitud)	
Inicio:	21°54'22.7"N, 97°45'16.3"W
Fin:	22°2'17.3"N, 97°47'48"W

Cuadrante B

Cuadrante 2

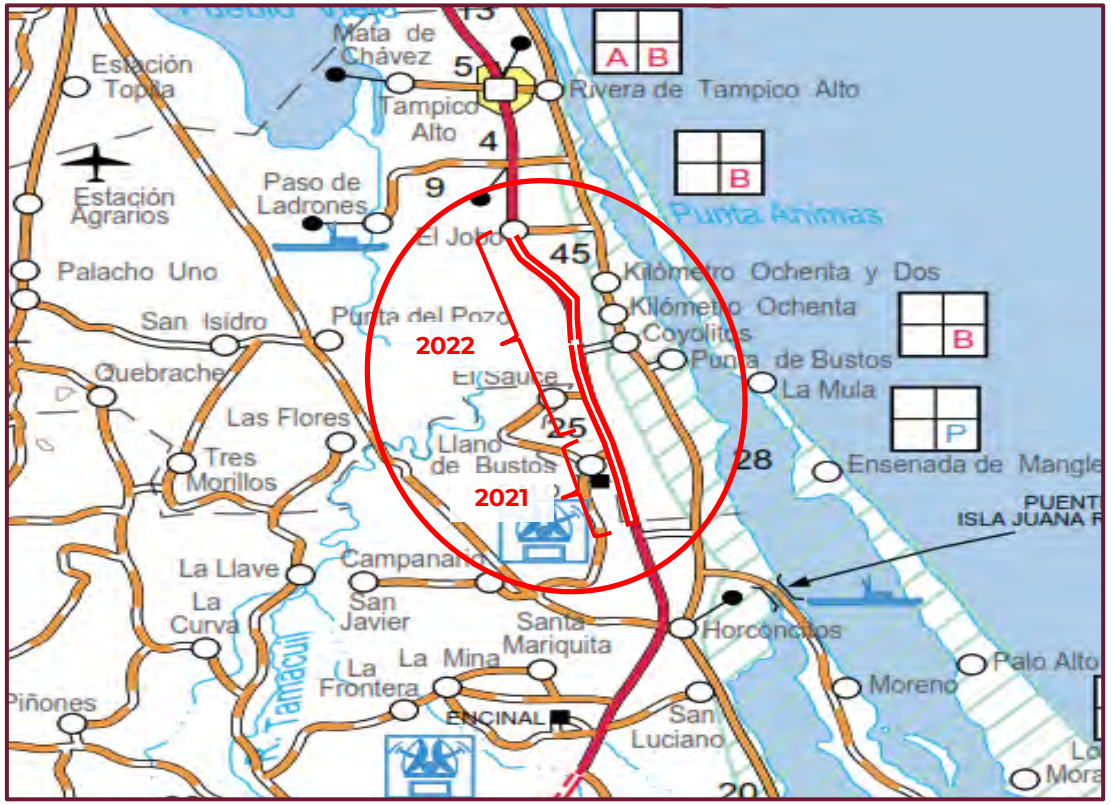

Obra ejecutada: Construcción de cuerpo izquierdo de 10.5 m de ancho para alojar 2 carriles de circulación de 3.5 m, con acotamientos laterales de 2.5 m, para conformar una carretera A4 a 21 m de ancho con el cuerpo existente (cuerpo derecho).

Concepto Cartográfico	Actualización realizada	Cuadrante	Kilometraje de tramo	Responsable	Observaciones
Ozuluama - Tampico, Ver.	Está dibujada como Carretera Federal libre no dividida, debe ser Carretera Federal libre dividida.	B2	15.5 km, del km 155+000 al km 170+500	Ing. Idalia Martínez Cortez	Concluida en 2022

Ozuluama - Tampico, Veracruz

Carretera Federal libre dividida, 15.5 km

Km 155+000

Km 170+500

Ficha Técnica

Longitud del tramo:	17.68 km
Meta 2021:	1 PSFFCC
Meta 2022:	3.6 km
Tipo de camino:	A4

Coordenadas Geográficas PSFFCC km 44+510 (Latitud, Longitud)	
Inicio:	17°57'47"N, 94°44'25.4"W
Fin:	17°57'54.3"N, 94°44'37.8"W

Coordenadas Geográficas Km 51+400 al km 54+900 (Latitud, Longitud)	
Inicio:	17°57'30.2"N, 94°48'55.7"W
Fin:	17°57'22"N, 94°50'37.6"W

Coordenadas Geográficas Km 59+700 al km 60+300 (Latitud, Longitud)	
Inicio:	17°57'10.1"N, 94°53'8"W
Fin:	17°57'8.4"N, 94°53'29.1"W

Cuadrante G

Cuadrante 9

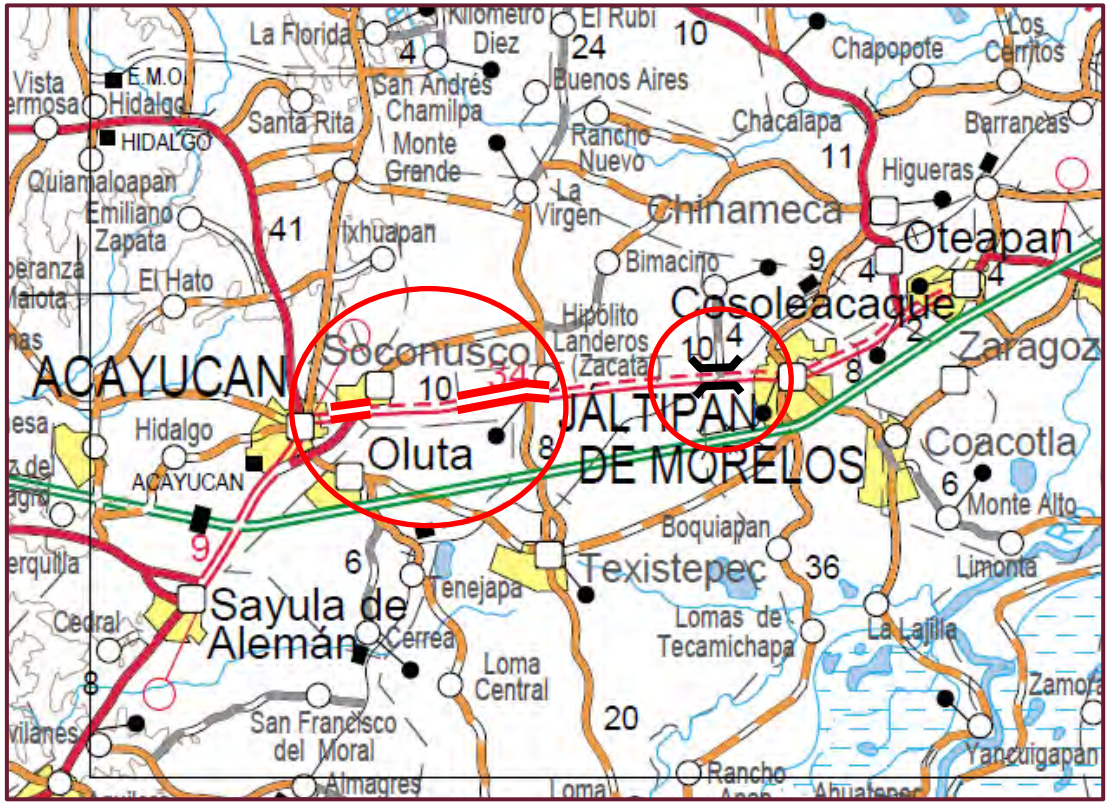

Obra ejecutada: Modernización de la Carre. Fed. MEX-180, Cosoleacaque - Jáltipan - Acayucan a 21 m de ancho para alojar 2 carriles de circulación por sentido de 3.5 m, con acotamientos laterales de 2.5 m, para conformar una carretera A4 a 21 m de ancho.

Concepto Cartográfico	Actualización realizada	Cuadrante	Kilometraje de tramo	Responsable	Observaciones
Jáltipan - Acayucan, Ver.	Carretera Federal libre dividida.	G9	3.6 km, del km 51+900 al km 54+900 y del km 59+700 al km 60+300; PSFFCC km 44+510	Ing. Idalia Martínez Cortez	Concluida en 2022

Jáltipan - Acayucan, Veracruz

Carretera Federal libre dividida, 3.6 km

PSFFCC km 44+510

Km 54+900

Ficha Técnica

Cuadrante D

Longitud del tramo:	6.9 km
Meta 2021-2022:	6.9 km
Tipo de camino:	Estatal

Coordenadas Geográficas (Latitud, Longitud)	
Inicio:	19°56'34.6"N, 96°33'10.5"W
Fin:	19°53'57.3"N, 96°35'28.7"W

Cuadrante 6

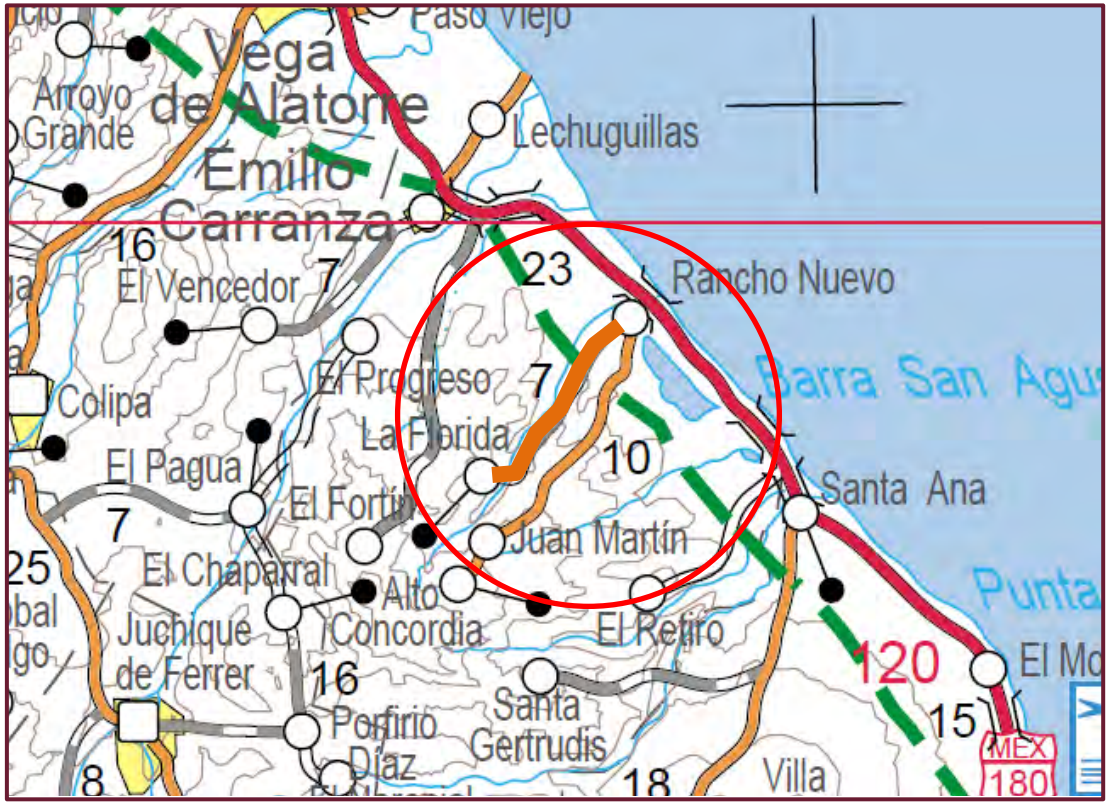

Obra ejecutada: Modernización a pavimento asfáltico.

Concepto Cartográfico	Actualización realizada	Cuadrante	Kilometraje de tramo	Responsable	Observaciones
Rancho Nuevo - El Zapote - La Florida, Ver.	Está dibujada como revestida, debe ser carretera estatal pavimentada libre no dividida.	D6	6.9 km, del km 0+000 al km 6+900	Arq. Luis Didier López Malpica	Concluida el 31 de julio 2022

Rancho Nuevo - El Zapote - La Florida, Veracruz

Carretera estatal pavimentada libre no dividida, 6.9 km

Km 4+600

Km 4+100

Ficha Técnica

Longitud del tramo:	54.314 km
Meta 2021:	11 km
Tipo de camino:	A2

Coordenadas Geográficas (Latitud, Longitud)	
Inicio:	20°52'24.4"N, 97°27'58.4"W
Fin:	20°57'58.1"N, 97°29'22.1"W

Cuadrante C

Cuadrante 4

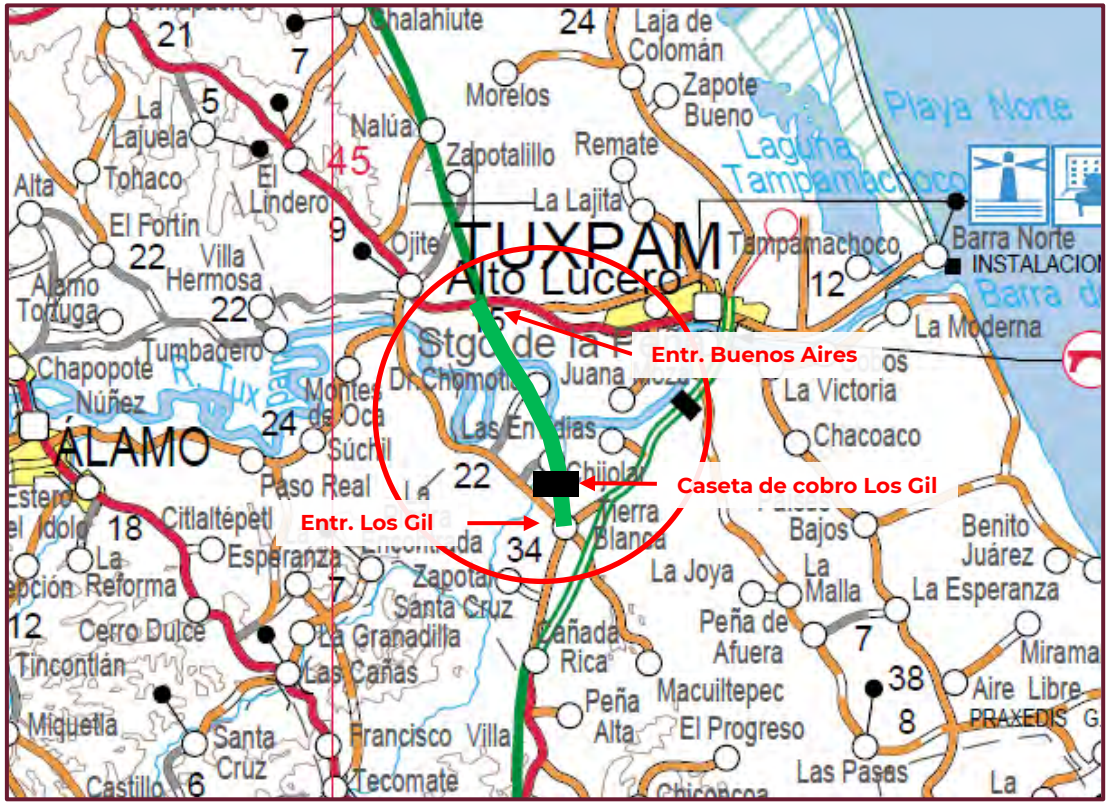

Obra ejecutada: Construcción de autopista bajo el esquema de Concesión. Modificación de trazo definitivo, 2 carriles. Incluye caseta de Cobro Los Gil, km 2+050.

Concepto Cartográfico	Actualización realizada	Cuadrante	Kilometraje de tramo	Responsable	Observaciones
Autopista Tuxpan - Tampico (Entr. Los Gil - Entr. Buenos Aires), Ver.	Carretera federal de cuota no dividida.	C4	11 km, del km 0+000 al km 11+000, Entr. Los Gil km 0+000, Entr. Buenos Aires km 10+690, Caseta Los Gil km 2+050	Ing. Julián Carlos Genis Tríana	Registrar trazo de carretera de cuota no dividida, registrar caseta, georreferencia del Entr. Los Gil y Entr. Buenos Aires

Tuxpan - Tampico (Entr. Los Gil - Entr. Buenos Aires), Veracruz

Carretera federal de cuota no dividida, 11 km

Entr. Los Gil km 0+000

Entr. Los Gil km 0+000

Tuxpan - Tampico (Entr. Los Gil - Entr. Buenos Aires), Veracruz

Carretera federal de cuota no dividida, 11 km

Entr. Buenos Aires km 10+690

Caseta de Cobro los Gil km 2+050

COMUNICACIONES
SECRETARÍA DE INFRAESTRUCTURA, COMUNICACIONES Y TRANSPORTES

Atlas de Infraestructura, Comunicaciones y Transportes 2022

La integración del documento estuvo a cargo de la

Dirección General de Planeación

Av. Universidad No. 1738, Col. Santa Catarina, Alcaldía Coyoacán,
C.P. 04000, CDMX.
Tel.: 55 5723 9300
www.gob.mx/sct

Ciudad de México, 2023