E S T A D I S T I C A

A C C I D E N T E S D E T R A N S I T O

2 0 1 1

Z A C A T E C A S

INFORMACION GENERAL

ZACATECAS (2011)

- ***SUPERFICIE*** — ***75,284*** ***km².***
- ***POBLACIÓN (2011)*** — ***1,522,740*** ***HABITANTES***
  - ***741,786*** ***HOMBRES***
  - ***780,954*** ***MUJERES***
- ***DENSIDAD DE POBLACIÓN (2011)*** — ***20.226*** ***HAB./km².***
- ***VEHÍCULOS REGISTRADOS (2011)*** — ***492,190*** ***VEHICULOS***
- ***HABITANTES POR VEHÍCULO (2011)*** — ***3.093*** ***HAB./VEH.***
- ***INDICE DE MOTORIZACIÓN (2011)*** — ***0.323*** ***VEH./HAB.***

LONGITUD Y TIPO DE SUPERFICIE DE LA RED CARRETERA (Km.)

ZACATECAS 2011

		PAVIMENTADA					
ZACATECAS 2011	CONCEPTO	DOS CARRILES	CUATRO CARRILES O MAS	REVESTIDA	BRECHAS	TERRACERIA	TOTAL
	Federal libre	1,257.00	230.00	-	-	-	1,487.00
	Federal cuota	65.00	32.00	-	-	-	97.00
	Rural	-	-	5,120.00	-	-	5,120.00
	Alimentadora	3,855.00	27.00	83.00	-	-	3,965.00
	Brechas Mejo	-	-	-	1,293.00	-	1,293.00
							11,962.00

UTILIZACION DE LAS CARRETERAS

ZACATECAS 2011

RANGOS DE VOLUMEN	FEDERAL LIBRE AFORADA		FEDERAL CUOTA AFORADA		ESTATAL LIBRE AFORADA		ESTATAL CUOTA AFORADA		CARRETERAS INTEGRADAS POR TRAMOS FEDERALES Y ESTATALES AFORADOS	
EN TDPA	LONGITUD	PORCENTAJE	LONGITUD	PORCENTAJE	LONGITUD	PORCENTAJE	LONGITUD	PORCENTAJE	LONGITUD	PORCENTAJE
1 - 2,000	426.82	18.05	-	-	313.80	74.16	-	-	70.36	32.58
2,001 - 5,000	1,275.20	53.93	20.05	31.21	100.00	23.63	21.00	100.00	145.57	67.42
5,001 - 10,00	543.67	22.99	44.20	68.79	9.33	2.21	-	-	-	-
10,001 - MAS	118.81	5.03	-	-	-	-	-	-	-	-
TOTAL	2,364.50	100	64.25	100.00	423.13	100	21.00	100	215.93	100.00

TDPA.- TRANSITO DIARIO PROMEDIO ANUAL

INDICE DE ACCIDENTES POR MILLON DE VEHICULOS-KILOMETRO (2011)

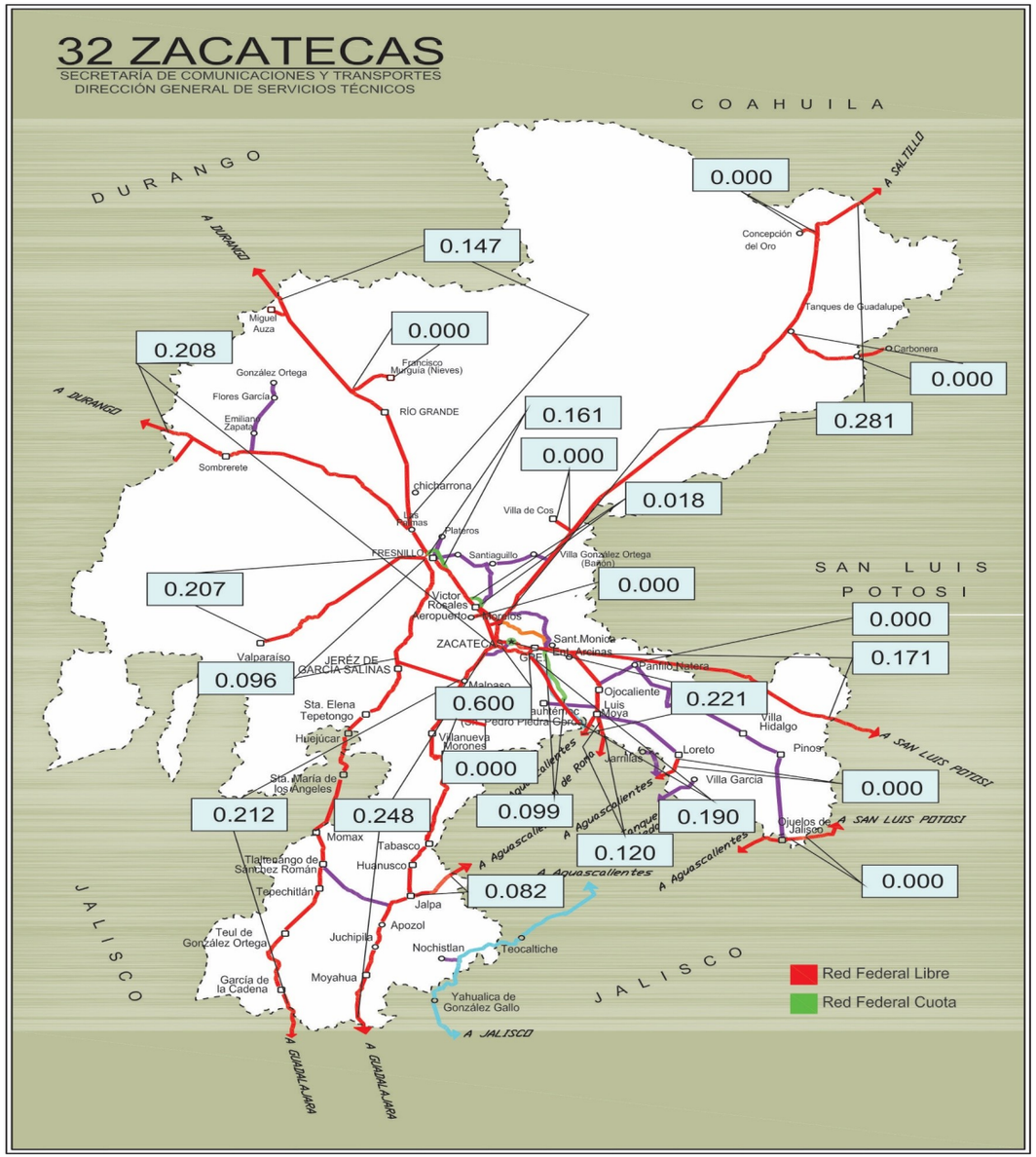

INDICE DE ACCIDENTES EN EL ESTADO 2011

$$\overline{I}^{A}_{V-km} = 0.209$$

ESTADO DE ZACATECAS

ACCIDENTES DE TRANSITO

2 0 1 1

Z A C A T E C A S

CARRETERA Y TRAMO	LONGITUD DEL CAMINO	VEH-km MILLONES	ACCIDENTES				SALDOS			INDICES POR 10^6 DE VEH-KM		INDICES POR 10^5 DE VEH-KM		
			TOTAL	CON MUERTOS	SOLO CON HERIDOS	EQUIVALENTES (1)	MUERTOS	HERIDOS	DAÑOS MATERIALES (MILLONES $)	ACCIDENTES	PELIGROSIDAD	ACCIDENTES MORTALES	MUERTOS	HERIDOS
Aguascalientes - Jalpa Lim. Edos. Ags./Zac. - T. C. (Guadalajara - Zacatecas)	25.440	36.725	3	1	1	13	1	2	0.1031	0.082	0.354	0.003	0.003	0.005
Aguascalientes - Zacatecas Lim. Edos. Ags./Zac. - Zacatecas	64.170	343.605	76	12	40	336	15	85	3.7320	0.221	0.978	0.004	0.004	0.025
Carbonera - T. C. (Ent. Morelos - Saltillo) Lim. Edos. SLP/Zac. - T. C. (Ent. Morelos - Saltillo)	32.800	11.960	0	0	0					0.000		0.000		
Cosío - Guadalupe	6.170	15.769	3	0	1	7	0	2	0.2450	0.190	0.444	0.000	0.000	0.013
Ent. Cuauhtémoc - Ent. Osiris (Cuota)	32.000	70.818	7	0	5	21	0	7	0.4200	0.099	0.297	0.000	0.000	0.010
Ent. La Chicharrona - Cuencamé Ent. La Chicharrona - Lim. Edos. Zac./Dgo.	134.300	305.550	45	11	23	237	18	42	6.1795	0.147	0.776	0.004	0.006	0.014
Ent. Morelos - Saltillo T. C. (Zacatecas - Durango) - Lim. Edos. Zac./Coah.	266.500	376.875	106	18	38	430	23	93	10.9840	0.281	1.141	0.005	0.006	0.025
Ent. Rivier - San Marcos Lim. Edos. Ags./Zac. - San Marcos	10.250	25.882	0	0	0					0.000		0.000		
Ent. Tesistán - Ent. Malpaso km 42.000 - km 171.800), (km 209.900 - km 214.800), (km 223.950 - km 275.000)	185.750	235.861	50	4	34	268	8	85	2.8470	0.212	1.136	0.002	0.003	0.036

ACCIDENTES DE TRANSITO

2 0 1 1

Z A C A T E C A S

CARRETERA Y TRAMO	LONGITUD DEL CAMINO	VEH-km MILLONES	ACCIDENTES				SALDOS			INDICES POR 10^6 DE VEH-KM		INDICES POR 10^5 DE VEH-KM		
			TOTAL	CON MUERTOS	SOLO CON HERIDOS	EQUIVALENTES (1)	MUERTOS	HERIDOS	DAÑOS MATERIALES (MILLONES $)	ACCIDENTES	PELIGROSIDAD	ACCIDENTES MORTALES	MUERTOS	HERIDOS
Fresnillo - Valparaíso	90.000	87.014	18	4	10	110	5	31	0.3565	0.207	1.264	0.005	0.006	0.036
Guadalajara - Zacatecas Lim. Edos. Jal./Zac. - T. C. (Zacatecas - Durango)	235.340	317.975	79	12	41	357	14	97	4.4225	0.248	1.123	0.004	0.004	0.031
Jerez - Fresnillo	60.000	62.437	6	2	4	50	4	10	0.1760	0.096	0.801	0.003	0.006	0.016
Libramiento Calera De Víctor Rosales (Cuota)	12.200	54.690	1	0	1	11	0	5	0.0500	0.018	0.201	0.000	0.000	0.009
Libramiento de Fresnillo (Cuota)	20.050	31.090	5	2	3	45	3	11	0.1430	0.161	1.447	0.006	0.010	0.035
Libramiento de Guadalupe - Zacatecas	17.500	69.959	42	3	15	118	4	26	2.0730	0.600	1.687	0.004	0.006	0.037
Providencia - Luis Moya Lim. Edos. Ags./Zac. - Luis Moya	6.000	8.344	1	0	1	3	0	1	0.0580	0.120	0.360	0.000	0.000	0.012
Ramal a Aeropuerto Zacatecas	1.950	1.199	0	0	0					0.000		0.000		
Ramal a Concepción del Oro	3.200	5.494	0	0	0					0.000		0.000		

ACCIDENTES DE TRANSITO

2 0 1 1

Z A C A T E C A S

CARRETERA Y TRAMO	LONGITUD DEL CAMINO	VEH-km MILLONES	ACCIDENTES				SALDOS			INDICES POR 10^6 DE VEH-KM		INDICES POR 10^5 DE VEH-KM		
			TOTAL	CON MUERTOS	SOLO CON HERIDOS	EQUIVALENTES (1)	MUERTOS	HERIDOS	DAÑOS MATERIALES (MILLONES $)	ACCIDENTES	PELIGROSIDAD	ACCIDENTES MORTALES	MUERTOS	HERIDOS
Ramal a Francisco Murguia (Nieves)	17.400	10.663	0	0	0					0.000		0.000		
Ramal a Gral. Panfilo Natera	1.500	2.142	0	0	0					0.000		0.000		
Ramal a Villa de Cos	3.300	5.367	0	0	0					0.000		0.000		
San Luis Potosí - Ent. Arcinas (km 55.130 - km 89.300), (km 122.470 - km 162.980)	74.680	116.967	20	3	11	92	3	27	2.0000	0.171	0.787	0.003	0.003	0.023
San Luis Potosí - Lagos de Moreno Lim. Edos. SLP/Zac. - Lim. Edos. Zac./Jal.	12.710	8.875	0	0	0					0.000		0.000		
Zacatecas - Durango Zacatecas - Lim. Edos. Zac./Dgo.	190.080	655.412	136	26	70	644	33	155	6.9499	0.208	0.983	0.004	0.005	0.024

TOTAL DE ACCIDENTES DE TRANSITO

Z A C A T E C A S	1,503.290	2,860.671	598	98	298	2,742	131	679	40.7395	0.209	0.959	0.003	0.005	0.024

NOTA: (1) ACCIDENTES EQUIVALENTES
UN MUERTO = 6 ACCIDENTES
UN HERIDO = 2 ACCIDENTES

ACCIDENTES Y SALDOS POR MES

2 0 1 1

Z A C A T E C A S

CARRETERA Y TRAMO	SALDOS	ENERO	FEBRERO	MARZO	ABRIL	MAYO	JUNIO	JULIO	AGOSTO	SEPTIEMBRE	OCTUBRE	NOVIEMBRE	DICIEMBRE
Aguascalientes - Jalpa Lim. Edos. Ags./Zac. - T. C. (Guadalajara - Zacatecas)	ACCIDENTES	1			1							1	
	MUERTOS	0			1							0	
	HERIDOS	0			2							0	
	DAÑOS MATERIALES (MILLONES $)	0.0300			0.0700							0.0031	
Aguascalientes - Zacatecas Lim. Edos. Ags./Zac. - Zacatecas	ACCIDENTES	7	7	9	6	6	6	5	2	4	8	9	7
	MUERTOS	1	0	2	2	2	1	0	0	2	0	1	4
	HERIDOS	8	15	8	5	9	6	2	4	4	5	10	9
	DAÑOS MATERIALES (MILLONES $)	0.1335	0.2240	0.4680	0.5435	0.3200	0.2100	0.4100	0.0390	0.3820	0.2880	0.4070	0.3070
Carbonera - T. C. (Ent. Morelos - Saltillo) Lim. Edos. SLP/Zac. - T. C. (Ent. Morelos - Saltillo)	ACCIDENTES												
	MUERTOS												
	HERIDOS												
	DAÑOS MATERIALES (MILLONES $)												
Cosío - Guadalupe	ACCIDENTES		1					1			1		
	MUERTOS		0					0			0		
	HERIDOS		2					0			0		
	DAÑOS MATERIALES (MILLONES $)		0.0300					0.1500			0.0650		
Ent. Cuauhtémoc - Ent. Osiris (Cuota)	ACCIDENTES				2		1	2		1			1
	MUERTOS				0		0	0		0			0
	HERIDOS				1		1	2		3			0
	DAÑOS MATERIALES (MILLONES $)				0.0900		0.0500	0.1550		0.0500			0.0750
Ent. La Chicharrona - Cuencamé Ent. La Chicharrona - Lim. Edos. Zac./Dgo.	ACCIDENTES	5	2	5	6	5	5	6	5	1	3		2
	MUERTOS	1	0	1	2	2	2	9	1	0	0		0
	HERIDOS	9	0	4	4	4	8	6	3	0	2		2
	DAÑOS MATERIALES (MILLONES $)	0.4300	0.0410	1.1400	0.5610	0.4450	1.3000	0.4200	0.6525	0.1500	0.7500		0.2900
Ent. Morelos - Saltillo T. C. (Zacatecas - Durango) - Lim. Edos. Zac./Coah.	ACCIDENTES	7	5	9	12	11	11	10	8	7	10	5	11
	MUERTOS	2	0	1	3	1	9	1	1	1	1	0	3
	HERIDOS	7	2	4	19	14	14	13	3	4	2	0	11
	DAÑOS MATERIALES (MILLONES $)	0.3600	0.4300	1.5500	2.4060	0.9430	0.4450	0.6450	0.9250	0.2870	1.9200	0.2130	0.8600
Ent. Rivier - San Marcos Lim. Edos. Ags./Zac. - San Marcos	ACCIDENTES												
	MUERTOS												
	HERIDOS												
	DAÑOS MATERIALES (MILLONES $)												
Ent. Tesistán - Ent. Malpaso km 42.000 - km 171.800), (km 209.900 - km 214.800), (km 223.950 - km 275.000)	ACCIDENTES	10	2	7	5	7		4	2	2	4	2	5
	MUERTOS	0	0	0	5	2		0	0	0	0	1	0
	HERIDOS	13	0	7	6	13		18	2	1	16	0	9
	DAÑOS MATERIALES (MILLONES $)	0.5630	0.0350	0.3545	0.7450	0.2330		0.1860	0.0250	0.0370	0.3950	0.2200	0.0535

ACCIDENTES Y SALDOS POR MES

2 0 1 1

Z A C A T E C A S

CARRETERA Y TRAMO	SALDOS	ENERO	FEBRERO	MARZO	ABRIL	MAYO	JUNIO	JULIO	AGOSTO	SEPTIEMBRE	OCTUBRE	NOVIEMBRE	DICIEMBRE
Fresnillo - Valparaíso	ACCIDENTES	3		1	2		2	7	1			1	1
	MUERTOS	1		0	1		0	3	0			0	0
	HERIDOS	4		0	9		7	9	1			0	1
	DAÑOS MATERIALES (MILLONES $)	0.1050		0.0100	0.0615		0.0530	0.1030	0.0040			0.0100	0.0100
Guadalajara - Zacatecas Lim. Edos. Jal./Zac. - T. C. (Zacatecas - Durango)	ACCIDENTES	4	7	7	7	8	9	8	7	4	9	3	6
	MUERTOS	0	0	3	2	2	0	1	2	0	1	1	2
	HERIDOS	10	4	12	6	5	5	22	15	3	11	1	3
	DAÑOS MATERIALES (MILLONES $)	0.0950	0.1700	0.1305	0.2380	0.6720	0.6760	0.2640	0.3350	0.0720	1.5400	0.0450	0.1850
Jerez - Fresnillo	ACCIDENTES			1	1		3		1				
	MUERTOS			0	0		1		3				
	HERIDOS			0	0		8		2				
	DAÑOS MATERIALES (MILLONES $)			0.0060	0.0100		0.1200		0.0400				
Libramiento Calera De Víctor Rosales (Cuota)	ACCIDENTES		1										
	MUERTOS		0										
	HERIDOS		5										
	DAÑOS MATERIALES (MILLONES $)		0.0500										
Libramiento de Fresnillo (Cuota)	ACCIDENTES						1		1	1	1	1	
	MUERTOS						2		1	0	0	0	
	HERIDOS						1		0	2	0	8	
	DAÑOS MATERIALES (MILLONES $)						0.0250		0.0000	0.0300	0.0330	0.0550	
Libramiento de Guadalupe - Zacatecas	ACCIDENTES	1	3	5	5	3	4	3	4	2	5	2	5
	MUERTOS	0	0	0	2	0	0	0	0	0	0	0	2
	HERIDOS	2	0	0	1	3	1	1	4	1	1	1	11
	DAÑOS MATERIALES (MILLONES $)	0.0800	0.1920	0.1550	0.2400	0.2470	0.2700	0.2300	0.0770	0.0330	0.0910	0.0550	0.4030
Providencia - Luis Moya Lim. Edos. Ags./Zac. - Luis Moya	ACCIDENTES											1	
	MUERTOS											0	
	HERIDOS											1	
	DAÑOS MATERIALES (MILLONES $)											0.0580	
Ramal a Aeropuerto Zacatecas	ACCIDENTES												
	MUERTOS												
	HERIDOS												
	DAÑOS MATERIALES (MILLONES $)												
Ramal a Concepción del Oro	ACCIDENTES												
	MUERTOS												
	HERIDOS												
	DAÑOS MATERIALES (MILLONES $)												

ACCIDENTES Y SALDOS POR MES

2 0 1 1

Z A C A T E C A S

CARRETERA Y TRAMO	SALDOS	ENERO	FEBRERO	MARZO	ABRIL	MAYO	JUNIO	JULIO	AGOSTO	SEPTIEMBRE	OCTUBRE	NOVIEMBRE	DICIEMBRE
Ramal a Francisco Murguia (Nieves)	ACCIDENTES												
	MUERTOS												
	HERIDOS												
	DAÑOS MATERIALES (MILLONES $)												
Ramal a Gral. Panfilo Natera	ACCIDENTES												
	MUERTOS												
	HERIDOS												
	DAÑOS MATERIALES (MILLONES $)												
Ramal a Villa de Cos	ACCIDENTES												
	MUERTOS												
	HERIDOS												
	DAÑOS MATERIALES (MILLONES $)												
San Luis Potosí - Ent. Arcinas (km 55.130 - km 89.300), (km 122.470 - km 162.980)	ACCIDENTES	3			2	4	2	1		1	1	5	1
	MUERTOS	1			0	1	1	0		0	0	0	0
	HERIDOS	0			4	2	1	1		2	0	10	7
	DAÑOS MATERIALES (MILLONES $)	0.2300			0.1650	0.2000	0.2400	0.6000		0.0100	0.0250	0.3700	0.1600
San Luis Potosí - Lagos de Moreno Lim. Edos. SLP/Zac. - Lim. Edos. Zac./Jal.	ACCIDENTES												
	MUERTOS												
	HERIDOS												
	DAÑOS MATERIALES (MILLONES $)												
Zacatecas - Durango Zacatecas - Lim. Edos. Zac./Dgo.	ACCIDENTES	8	9	10	13	12	12	11	17	6	9	14	15
	MUERTOS	2	4	1	2	2	2	7	4	1	1	4	3
	HERIDOS	6	11	11	22	6	13	15	17	16	7	11	20
	DAÑOS MATERIALES (MILLONES $)	0.6020	1.0530	0.6210	0.6801	0.3950	0.4240	0.4750	0.5983	0.1825	0.2150	0.9310	0.7730

TOTAL DE ACCIDENTES Y SALDOS POR MES

Z A C A T E C A S	ACCIDENTES	49	37	54	62	56	56	58	48	29	51	44	54
	MUERTOS	8	4	8	20	12	18	21	12	4	3	7	14
	HERIDOS	59	39	46	79	56	65	89	51	36	44	42	73
	DAÑOS MATERIALES (MILLONES $)	2.6285	2.2250	4.4350	5.8101	3.4550	3.8130	3.6380	2.6958	1.2335	5.3220	2.3671	3.1165

ACCIDENTES POR DIA DE LA SEMANA Y CONDICIONES DE LUZ

2 0 1 1

Z A C A T E C A S

CARRETERA Y TRAMO	ACCIDENTES	DIA DE LA SEMANA							CONDICIONES DE LUZ			
		LUNES	MARTES	MIÉRCOLES	JUEVES	VIERNES	SÁBADO	DOMINGO	DE DIA	CREPUSCULO	DE NOCHE	ALUMBRADO PUBLICO
Aguascalientes - Jalpa Lim. Edos. Ags./Zac. - T. C. (Guadalajara - Zacatecas)	ACCIDENTES	2	1						2		1	0
	ACCIDENTES MORTALES	1	0						1		0	0
Aguascalientes - Zacatecas Lim. Edos. Ags./Zac. - Zacatecas	ACCIDENTES	13	7	9	8	8	12	19	41	2	33	0
	ACCIDENTES MORTALES	2	0	2	2	3	1	2	5	0	7	0
Carbonera - T. C. (Ent. Morelos – Saltillo) Lim. Edos. SLP/Zac. - T. C. (Ent. Morelos – Saltillo)	ACCIDENTES											0
	ACCIDENTES MORTALES											0
Cosío - Guadalupe	ACCIDENTES		2	1					1	1	1	0
	ACCIDENTES MORTALES		0	0					0	0	0	0
Ent. Cuauhtémoc - Ent. Osiris (Cuota)	ACCIDENTES		2	1	2	1	1		5		2	0
	ACCIDENTES MORTALES		0	0	0	0	0		0		0	0
Ent. La Chicharrona – Cuencamé Ent. La Chicharrona - Lim. Edos. Zac./Dgo.	ACCIDENTES	10	6	4	7	6	6	6	25	2	18	0
	ACCIDENTES MORTALES	2	1	0	2	3	3	0	3	1	7	0
Ent. Morelos - Saltillo T. C. (Zacatecas - Durango) - Lim. Edos. Zac./Coah.	ACCIDENTES	16	15	6	17	15	16	21	61	4	41	0
	ACCIDENTES MORTALES	6	2	0	1	1	1	7	9	0	9	0
Ent. Rivier - San Marcos Lim. Edos. Ags./Zac. - San Marcos	ACCIDENTES											0
	ACCIDENTES MORTALES											0
Ent. Tesistán - Ent. Malpaso (km 42.000 - km 171.800), (km 209.900 - km 214.800), (km 223.950 - km 275.000)	ACCIDENTES	8	7	7	7	5	4	12	30		20	0
	ACCIDENTES MORTALES	2	0	0	1	0	0	1	0		4	0
Fresnillo - Valparaíso	ACCIDENTES	1	3	4	1	1	1	7	9		9	0
	ACCIDENTES MORTALES	0	1	0	0	1	0	2	2		2	0
Guadalajara - Zacatecas Lim. Edos. Jal./Zac. - T. C. (Zacatecas - Durango)	ACCIDENTES	9	7	6	13	12	9	23	40		39	0
	ACCIDENTES MORTALES	1	1	1	1	1	1	6	3		9	0
Jerez - Fresnillo	ACCIDENTES	4				2			5		1	0
	ACCIDENTES MORTALES	1				1			1		1	0
Libramiento Calera De Víctor Rosales (Cuota)	ACCIDENTES							1			1	0
	ACCIDENTES MORTALES							0			0	0

ACCIDENTES POR DIA DE LA SEMANA Y CONDICIONES DE LUZ

2 0 1 1

Z A C A T E C A S

CARRETERA Y TRAMO	ACCIDENTES	DIA DE LA SEMANA							CONDICIONES DE LUZ			
		LUNES	MARTES	MIÉRCOLES	JUEVES	VIERNES	SÁBADO	DOMINGO	DE DIA	CREPUSCULO	DE NOCHE	ALUMBRADO PUBLICO
Libramiento de Fresnillo (Cuota)	ACCIDENTES		2		2	1			3		2	0
	ACCIDENTES MORTALES		1		1	0			1		1	0
Libramiento de Guadalupe - Zacatecas	ACCIDENTES	6	10	4	5	3	8	6	21		21	0
	ACCIDENTES MORTALES	1	2	0	0	0	0	0	1		2	0
Providencia - Luis Moya Lim. Edos. Ags./Zac. - Luis Moya	ACCIDENTES				1						1	0
	ACCIDENTES MORTALES				0						0	0
Ramal a Aeropuerto Zacatecas	ACCIDENTES											0
	ACCIDENTES MORTALES											0
Ramal a Concepción del Oro	ACCIDENTES											0
	ACCIDENTES MORTALES											0
Ramal a Francisco Murguia (Nieves)	ACCIDENTES											0
	ACCIDENTES MORTALES											0
Ramal a Gral. Panfilo Natera	ACCIDENTES											0
	ACCIDENTES MORTALES											0
Ramal a Villa de Cos	ACCIDENTES											0
	ACCIDENTES MORTALES											0
San Luis Potosí - Ent. Arcinas (km 55.130 - km 89.300), (km 122.470 - km 162.980)	ACCIDENTES		2	2	4	2	6	4	11		9	0
	ACCIDENTES MORTALES		1	0	0	0	0	2	2		1	0
San Luis Potosí - Lagos de Moreno Lim. Edos. SLP/Zac. - Lim. Edos. Zac./Jal.	ACCIDENTES											0
	ACCIDENTES MORTALES											0
Zacatecas - Durango Zacatecas - Lim. Edos. Zac./Dgo.	ACCIDENTES	22	15	15	20	18	17	29	64	6	66	0
	ACCIDENTES MORTALES	3	2	6	3	3	2	7	11	0	15	0

TOTAL DE ACCIDENTES POR DIA DE LA SEMANA Y CONDICIONES DE LUZ

Z A C A T E C A S	ACCIDENTES	91	79	59	87	74	80	128	318	15	265	0
	ACCIDENTES MORTALES	19	11	9	11	13	8	27	39	1	58	0

ACCIDENTES EN PERIODOS FESTIVOS

2 0 1 1

Z A C A T E C A S

CARRETERA Y TRAMO	SALDOS	AÑO NUEVO 01/01/2011 02/01/2011	5 DE FEBRERO 05/02/2011 07/02/2011	21 DE MARZO 21/03/2011 21/03/2011	SEMANA SANTA 21/04/2011 24/04/2011	DIA DEL TRABAJO 01/05/2011 01/05/2011	5 DE MAYO 05/05/2011 06/05/2011	DIA DE LA INDEPENDENCIA 16/09/2011 16/09/2011	DIA DE MUERTOS 01/11/2011 02/11/2011	DIA DE LA REVOLUCION 19/11/2011 21/11/2011	NAVIDAD 24/12/2011 25/12/2011
Aguascalientes - Jalpa Lim. Edos. Ags./Zac. - T. C. (Guadalajara - Zacatecas)	ACCIDENTES										
	MUERTOS										
	HERIDOS										
	DAÑOS MATERIALES (MILLONES $)										
Aguascalientes - Zacatecas Lim. Edos. Ags./Zac. - Zacatecas	ACCIDENTES		4	1						2	
	MUERTOS		0	0						0	
	HERIDOS		9	2						1	
	DAÑOS MATERIALES (MILLONES $)		0.1390	0.0300						0.1650	
Carbonera - T. C. (Ent. Morelos - Saltillo) Lim. Edos. SLP/Zac. - T. C. (Ent. Morelos - Saltillo)	ACCIDENTES										
	MUERTOS										
	HERIDOS										
	DAÑOS MATERIALES (MILLONES $)										
Cosío - Guadalupe	ACCIDENTES										
	MUERTOS										
	HERIDOS										
	DAÑOS MATERIALES (MILLONES $)										
Ent. Cuauhtémoc - Ent. Osiris (Cuota)	ACCIDENTES										
	MUERTOS										
	HERIDOS										
	DAÑOS MATERIALES (MILLONES $)										
Ent. La Chicharrona - Cuencamé Ent. La Chicharrona - Lim. Edos. Zac./Dgo.	ACCIDENTES			2	2						
	MUERTOS			1	1						
	HERIDOS			1	2						
	DAÑOS MATERIALES (MILLONES $)			0.5400	0.2700						
Ent. Morelos - Saltillo T. C. (Zacatecas - Durango) - Lim. Edos. Zac./Coah.	ACCIDENTES	1			2						1
	MUERTOS	0			0						0
	HERIDOS	0			8						3
	DAÑOS MATERIALES (MILLONES $)	0.0350			0.1950						0.0350
Ent. Rivier - San Marcos Lim. Edos. Ags./Zac. - San Marcos	ACCIDENTES										
	MUERTOS										
	HERIDOS										
	DAÑOS MATERIALES (MILLONES $)										
Ent. Tesistán - Ent. Malpaso (km 42.000 - km 171.800). (km 209.900 - km 214.800). (km 223.950 - km 275.000)	ACCIDENTES				1	2					
	MUERTOS				0	0					
	HERIDOS				1	4					
	DAÑOS MATERIALES (MILLONES $)				0.0100	0.0080					

ACCIDENTES EN PERIODOS FESTIVOS

2 0 1 1

Z A C A T E C A S

CARRETERA Y TRAMO	SALDOS	AÑO NUEVO 01/01/2011 02/01/2011	5 DE FEBRERO 05/02/2011 07/02/2011	21 DE MARZO 21/03/2011 21/03/2011	SEMANA SANTA 21/04/2011 24/04/2011	DIA DEL TRABAJO 01/05/2011 01/05/2011	5 DE MAYO 05/05/2011 06/05/2011	DIA DE LA INDEPENDENCIA 16/09/2011 16/09/2011	DIA DE MUERTOS 01/11/2011 02/11/2011	DIA DE LA REVOLUCION 19/11/2011 21/11/2011	NAVIDAD 24/12/2011 25/12/2011
Fresnillo - Valparaíso	ACCIDENTES	1							1		
	MUERTOS	0							0		
	HERIDOS	4							0		
	DAÑOS MATERIALES (MILLONES $)	0.0400							0.0100		
Guadalajara - Zacatecas Lim. Edos. Jal./Zac. - T. C. (Zacatecas - Durango)	ACCIDENTES		1		2	1		1		1	
	MUERTOS		0		1	0		0		0	
	HERIDOS		0		2	2		0		0	
	DAÑOS MATERIALES (MILLONES $)		0.0300		0.1100	0.0500		0.0150		0.0150	
Jerez - Fresnillo	ACCIDENTES										
	MUERTOS										
	HERIDOS										
	DAÑOS MATERIALES (MILLONES $)										
Libramiento Calera De Víctor Rosales (Cuota)	ACCIDENTES		1								
	MUERTOS		0								
	HERIDOS		5								
	DAÑOS MATERIALES (MILLONES $)		0.0500								
Libramiento de Fresnillo (Cuota)	ACCIDENTES										
	MUERTOS										
	HERIDOS										
	DAÑOS MATERIALES (MILLONES $)										
Libramiento de Guadalupe - Zacatecas	ACCIDENTES										
	MUERTOS										
	HERIDOS										
	DAÑOS MATERIALES (MILLONES $)										
Providencia - Luis Moya Lim. Edos. Ags./Zac. - Luis Moya	ACCIDENTES										
	MUERTOS										
	HERIDOS										
	DAÑOS MATERIALES (MILLONES $)										
Ramal a Aeropuerto Zacatecas	ACCIDENTES										
	MUERTOS										
	HERIDOS										
	DAÑOS MATERIALES (MILLONES $)										
Ramal a Concepción del Oro	ACCIDENTES										
	MUERTOS										
	HERIDOS										
	DAÑOS MATERIALES (MILLONES $)										

ACCIDENTES EN PERIODOS FESTIVOS

2 0 1 1

Z A C A T E C A S

CARRETERA Y TRAMO	SALDOS	AÑO NUEVO 01/01/2011 02/01/2011	5 DE FEBRERO 05/02/2011 07/02/2011	21 DE MARZO 21/03/2011 21/03/2011	SEMANA SANTA 21/04/2011 24/04/2011	DIA DEL TRABAJO 01/05/2011 01/05/2011	5 DE MAYO 05/05/2011 06/05/2011	DIA DE LA INDEPENDENCIA 16/09/2011 16/09/2011	DIA DE MUERTOS 01/11/2011 02/11/2011	DIA DE LA REVOLUCION 19/11/2011 21/11/2011	NAVIDAD 24/12/2011 25/12/2011
Ramal a Francisco Murguia (Nieves)	ACCIDENTES										
	MUERTOS										
	HERIDOS										
	DAÑOS MATERIALES (MILLONES $)										
Ramal a Gral. Panfilo Natera	ACCIDENTES										
	MUERTOS										
	HERIDOS										
	DAÑOS MATERIALES (MILLONES $)										
Ramal a Villa de Cos	ACCIDENTES										
	MUERTOS										
	HERIDOS										
	DAÑOS MATERIALES (MILLONES $)										
San Luis Potosí - Ent. Arcinas (km 55.130 - km 89.300). (km 122.470 - km 162.980)	ACCIDENTES	1							1	1	
	MUERTOS	0							0	0	
	HERIDOS	0							1	0	
	DAÑOS MATERIALES (MILLONES $)	0.2000							0.0700	0.1450	
San Luis Potosí - Lagos de Moreno Lim. Edos. SLP/Zac. - Lim. Edos. Zac./Jal.	ACCIDENTES										
	MUERTOS										
	HERIDOS										
	DAÑOS MATERIALES (MILLONES $)										
Zacatecas - Durango Zacatecas - Lim. Edos. Zac./Dgo.	ACCIDENTES		1	2	1	1	1		1	1	1
	MUERTOS		0	0	0	0	0		0	0	0
	HERIDOS		1	1	4	1	0		0	1	1
	DAÑOS MATERIALES (MILLONES $)		0.0800	0.1120	0.0400	0.0350	0.0200		0.0800	0.0300	0.0300

TOTAL DE ACCIDENTES EN PERIODOS FESTIVOS

Z A C A T E C A S	ACCIDENTES	3	7	5	8	4	1	1	3	5	2
	MUERTOS	0	0	1	2	0	0	0	0	0	0
	HERIDOS	4	15	4	17	7	0	0	1	2	4
	DAÑOS MATERIALES (MILLONES $)	0.2750	0.2990	0.6820	0.6250	0.0930	0.0200	0.0150	0.1600	0.3550	0.0650

ACCIDENTES POR KILOMETRO
2011

CARRETERA Y TRAMO: Aguascalientes - Jalpa@ Lim. Edos. Ags./Zac. - T. C. (Guadalajara - Zacatecas) (MEX-070)

DEL KM: 66+000

AL KM: 110+000

SALDOS	MUERTOS	HERIDOS	DAÑOS MATERIALES (S)	CAUSAS	CONDUCTOR	PEATON	PASAJERO	VEHICULO	CAMINO	GANADO	A. NA. TUR. AL.
	0	0	30,000		0	0	1	0	0	0	
	1	2	70,000		1	0	0	0	0	0	
	0	0	3,100		1	0	0	0	0	0	

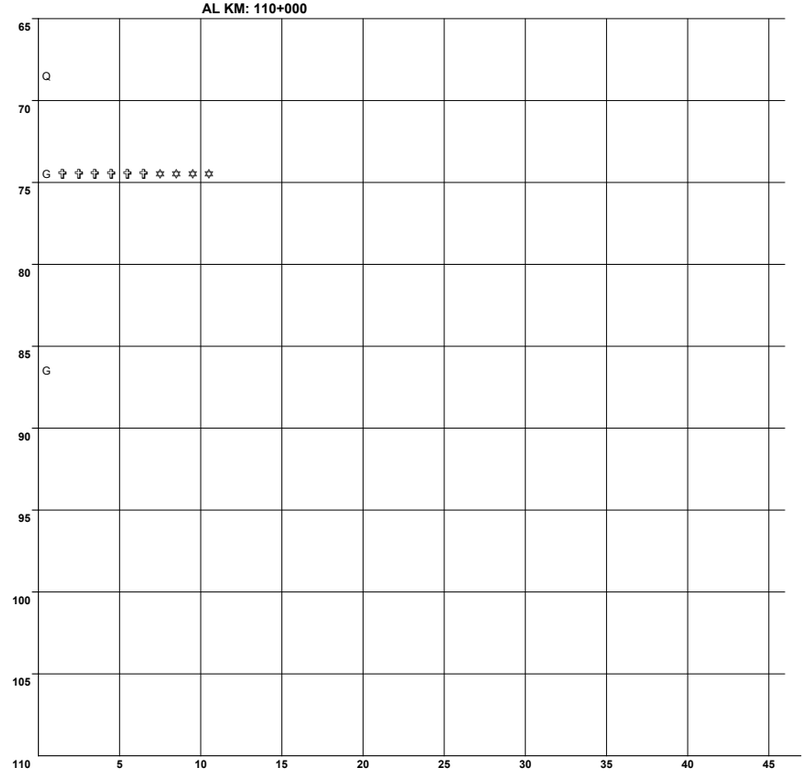

NUMERO Y CLASIFICACION DE ACCIDENTES

CLAVE	CLASIFICACION DEL ACCIDENTE	CLAVE	CLASIFICACION DEL ACCIDENTE
A	SALIDA DEL CAMINO	COLISION SOBRE EL CAMINO	
		G	OTRO VEHICULO MOTOR EN TRANSITO
SIN COLISION SOBRE EL CAMINO		**H**	OTRO VEHICULO MOTOR POR ALCANCE
B	VOLCADURA	**J**	VEHICULO MOTOR ESTACIONADO
C	CAIDA DE PASAJERO	**K**	FERROCARRIL
D	INCENDIO	**L**	BICICLETA/MOTOCICLETA
E	OTROS	**M**	ANIMAL
P	CAIDA DE CARGA	**N**	OBJETO FIJO
Q	DESPRENDIMIENTO DE REMOLQUE	**O**	OTROS OBJETOS
COLISION SOBRE EL CAMINO		**S**	SIN DATO
F	PEATON (ATROPELLAMIENTO)		
R	VELOCIDAD EXCESIVA	ACCIDENTES EQUIVALENTES A DAÑOS MATERIALES	
		✝	UN MUERTO = 6 ACCIDENTES
		✡	UN HERIDO = 2 ACCIDENTES

ACCIDENTES POR KILOMETRO
2011

CARRETERA Y TRAMO: Aguascalientes - Zacatecas@ Lim. Edos. Ags./Zac. - Zacatecas (MEX-045)

DEL KM: 63+000

AL KM: 105+000

KILOMETRO	MUERTOS	HERIDOS	DAÑOS MATERIALES (S)	CONDUCTOR	PEATON	VEHICULO	CAMINO	GANADO	A. NA. TUR. AL.
60	0	0	30,000	1	0	0	0	0	0
65	0	0	15,000	1	0	0	0	0	0
	0	0	460,000	3	0	0	0	0	0
70	1	9	205,000	4	0	0	0	0	0
	1	1	260,000	1	0	0	0	0	0
	0	0	20,000	0	0	1	0	0	0
	0	5	10,000	0	0	1	0	0	0
75	0	2	95,000	2	0	1	0	0	0
	0	2	60,000	3	0	0	0	0	0
	0	2	40,000	1	0	0	0	0	0
	0	2	85,000	2	0	0	0	0	0
80	0	2	35,000	1	0	0	0	0	0
85	0	7	207,000	2	0	0	0	0	0
	0	1	65,000	1	0	0	0	0	0
90	0	0	52,000	1	0	0	0	0	0
	0	0	50,000	0	0	1	0	0	0
95	0	0	45,000	2	0	0	0	0	0
	0	0	30,000	1	0	0	0	0	0
100	1	2	180,000	1	0	0	0	1	0
	0	1	45,000	2	0	0	0	0	0
	2	4	310,000	5	0	0	0	0	0
	0	0	3,000	1	0	0	0	0	0

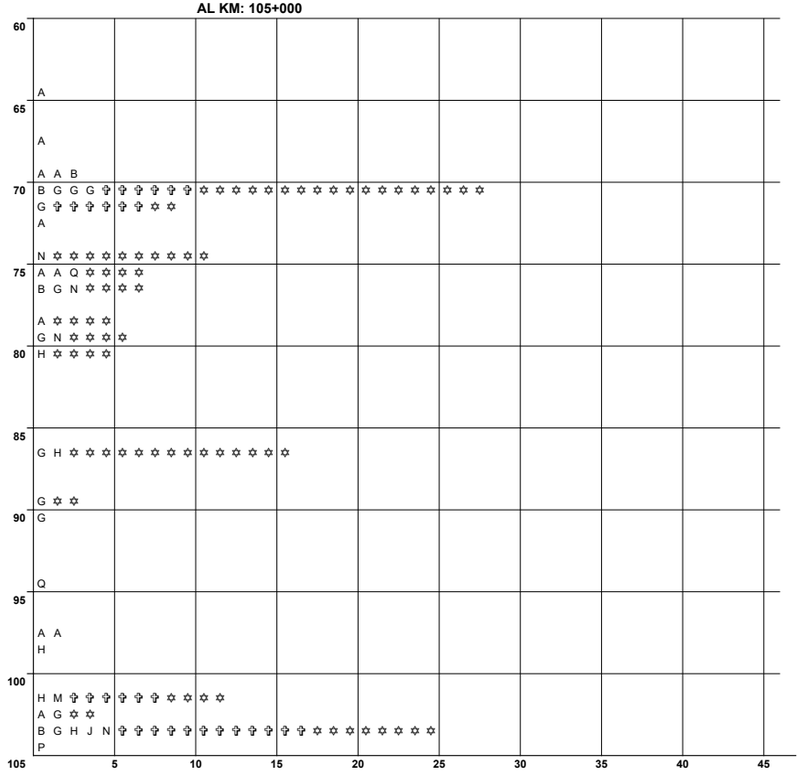

N U M E R O Y C L A S I F I C A C I O N D E A C C I D E N T E S

CLAVE	CLASIFICACION DEL ACCIDENTE	CLAVE	CLASIFICACION DEL ACCIDENTE
A	SALIDA DEL CAMINO		COLISION SOBRE EL CAMINO
		G	OTRO VEHICULO MOTOR EN TRANSITO
SIN COLISION SOBRE EL CAMINO		**H**	OTRO VEHICULO MOTOR POR ALCANCE
B	VOLCADURA	**J**	VEHICULO MOTOR ESTACIONADO
C	CAIDA DE PASAJERO	**K**	FERROCARRIL
D	INCENDIO	**L**	BICICLETA/MOTOCICLETA
E	OTROS	**M**	ANIMAL
P	CAIDA DE CARGA	**N**	OBJETO FIJO
Q	DESPRENDIMIENTO DE REMOLQUE	**O**	OTROS OBJETOS
COLISION SOBRE EL CAMINO		**S**	SIN DATO
F	PEATON (ATROPELLAMIENTO)		
R	VELOCIDAD EXCESIVA	ACCIDENTES EQUIVALENTES A DAÑOS MATERIALES	
		✝	UN MUERTO = 6 ACCIDENTES
		✡	UN HERIDO = 2 ACCIDENTES

ACCIDENTES POR KILOMETRO
2011

CARRETERA Y TRAMO: Aguascalientes - Zacatecas@ Lim. Edos. Ags./Zac. - Zacatecas (MEX-045)

DEL KM: 105+000

AL KM: 126+840

MUERTOS	HERIDOS	DAÑOS MATERIALES (S)	CONDUCTOR	PEATONES	VEHICULO	CAMINO	AGENDA	A. NAT. UR. AL
0	0	10,000	1	0	0	0	0	0
0	1	500	0	1	0	0	0	0
1	11	172,000	3	0	1	0	0	0
0	0	65,000	1	0	0	0	0	0
0	0	28,000	2	0	0	0	0	0
0	0	150,000	1	0	0	0	0	0
0	5	130,000	2	0	0	0	1	0
1	0	30,000	1	0	0	0	0	0
0	1	10,000	1	0	0	0	0	0
0	5	135,000	3	0	0	0	0	0
3	8	280,000	5	0	0	0	0	0
1	5	124,500	5	0	0	0	0	0
2	8	145,000	6	0	0	0	0	0
0	0	100,000	1	0	0	0	0	0
2	1	50,000	1	0	0	0	0	0
SALDOS			**CAUSAS**					**KILOMETRO**



NUMERO Y CLASIFICACION DE ACCIDENTES

CLAVE	CLASIFICACION DEL ACCIDENTE	CLAVE	CLASIFICACION DEL ACCIDENTE
A	SALIDA DEL CAMINO	COLISION SOBRE EL CAMINO	
		G	OTRO VEHICULO MOTOR EN TRANSITO
SIN COLISION SOBRE EL CAMINO		**H**	OTRO VEHICULO MOTOR POR ALCANCE
B	VOLCADURA	**J**	VEHICULO MOTOR ESTACIONADO
C	CAIDA DE PASAJERO	**K**	FERROCARRIL
D	INCENDIO	**L**	BICICLETA/MOTOCICLETA
E	OTROS	**M**	ANIMAL
P	CAIDA DE CARGA	**N**	OBJETO FIJO
Q	DESPRENDIMIENTO DE REMOLQUE	**O**	OTROS OBJETOS
COLISION SOBRE EL CAMINO		**S**	SIN DATO
F	PEATON (ATROPELLAMIENTO)		
R	VELOCIDAD EXCESIVA	ACCIDENTES EQUIVALENTES A DAÑOS MATERIALES	
		✝	UN MUERTO = 6 ACCIDENTES
		✡	UN HERIDO = 2 ACCIDENTES

ACCIDENTES POR KILOMETRO
2011

CARRETERA Y TRAMO: Cosío - Guadalupe@ (MEX-ZAC)

DEL KM: 7+000
AL KM: 50+000

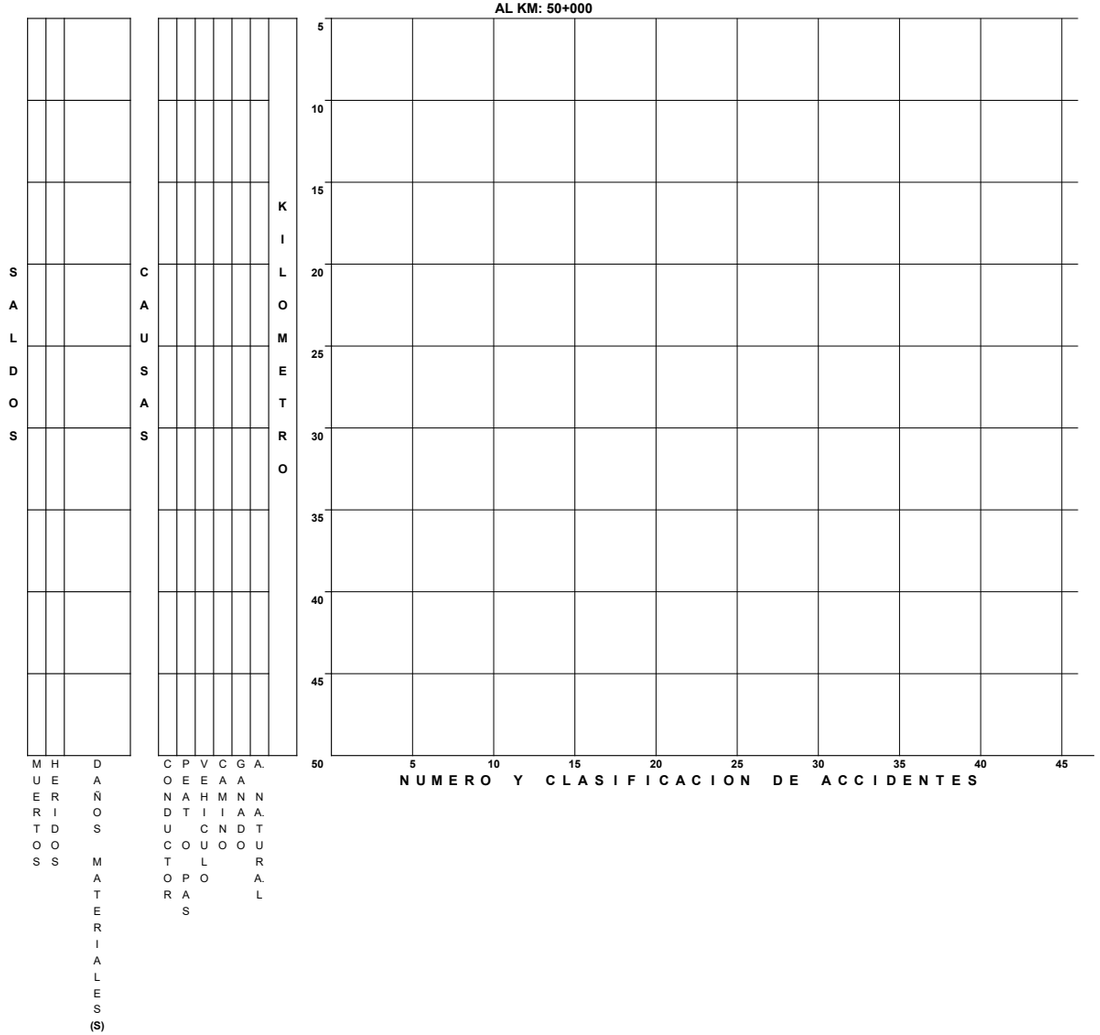

ACCIDENTES POR KILOMETRO
2011

CARRETERA Y TRAMO: Cosío - Guadalupe@ (MEX-ZAC)

DEL KM: 50+000
AL KM: 68+930

SALDOS	MUERTOS	HERIDOS	DAÑOS MATERIALES (S)	CAUSAS	CONDUCTOR	PEATONES	VEHICULO	CAMINO	GANADO	A. NAT. UR. AL
0	0	2	30,000		1	0	0	0	0	0
0	0	0	215,000		2	0	0	0	0	0

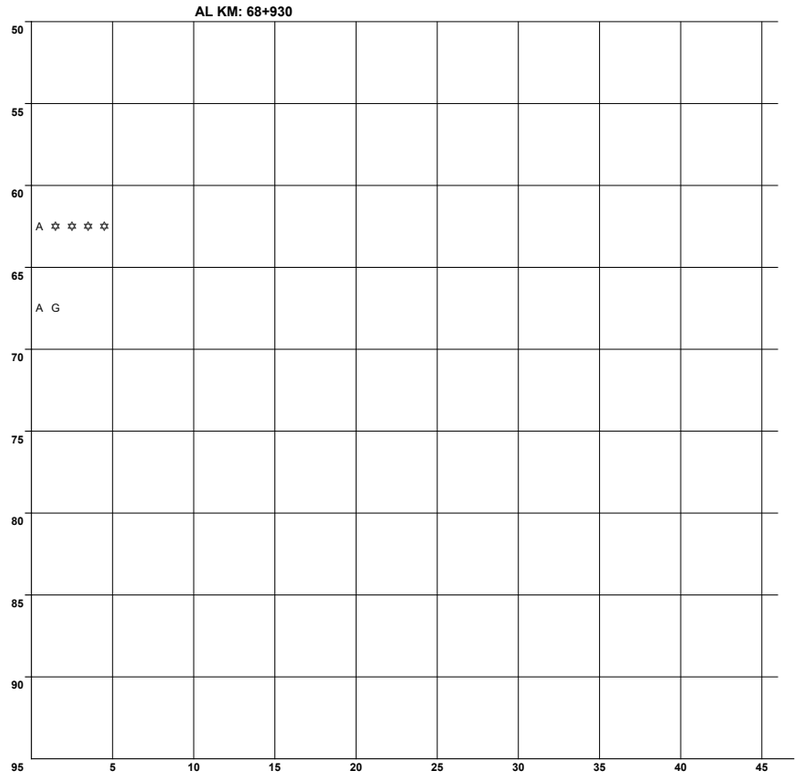

NUMERO Y CLASIFICACION DE ACCIDENTES

CLAVE	CLASIFICACION DEL ACCIDENTE	CLAVE	CLASIFICACION DEL ACCIDENTE
A	SALIDA DEL CAMINO	COLISION SOBRE EL CAMINO	
		G	OTRO VEHICULO MOTOR EN TRANSITO
SIN COLISION SOBRE EL CAMINO		**H**	OTRO VEHICULO MOTOR POR ALCANCE
B	VOLCADURA	**J**	VEHICULO MOTOR ESTACIONADO
C	CAIDA DE PASAJERO	**K**	FERROCARRIL
D	INCENDIO	**L**	BICICLETA/MOTOCICLETA
E	OTROS	**M**	ANIMAL
P	CAIDA DE CARGA	**N**	OBJETO FIJO
Q	DESPRENDIMIENTO DE REMOLQUE	**O**	OTROS OBJETOS
COLISION SOBRE EL CAMINO		**S**	SIN DATO
F	PEATON (ATROPELLAMIENTO)		
R	VELOCIDAD EXCESIVA	ACCIDENTES EQUIVALENTES A DAÑOS MATERIALES	
		✟	UN MUERTO = 6 ACCIDENTES
		✡	UN HERIDO = 2 ACCIDENTES

ACCIDENTES POR KILOMETRO
2011

CARRETERA Y TRAMO: Ent. Cuauhtémoc - Ent. Osiris (Cuota)@ (MEX-045D)

DEL KM: 62+000
AL KM: 105+000

SALDOS	MUERTOS	HERIDOS	DAÑOS MATERIALES (S)	CAUSAS	CONDUCTOR	PEATON	PASAJERO	VEHICULO	CAMINO	GANADO	A. NA. TUR. AL
	0	3	50,000		1	0	0	0	0	0	
	0	1	50,000		1	0	0	0	0	0	
	0	1	80,000		1	0	0	0	0	0	
	0	0	75,000		1	0	0	0	0	0	
	0	1	60,000		1	0	0	0	0	0	
	0	0	30,000		1	0	0	0	0	0	
	0	1	75,000		0	0	1	0	0	0	

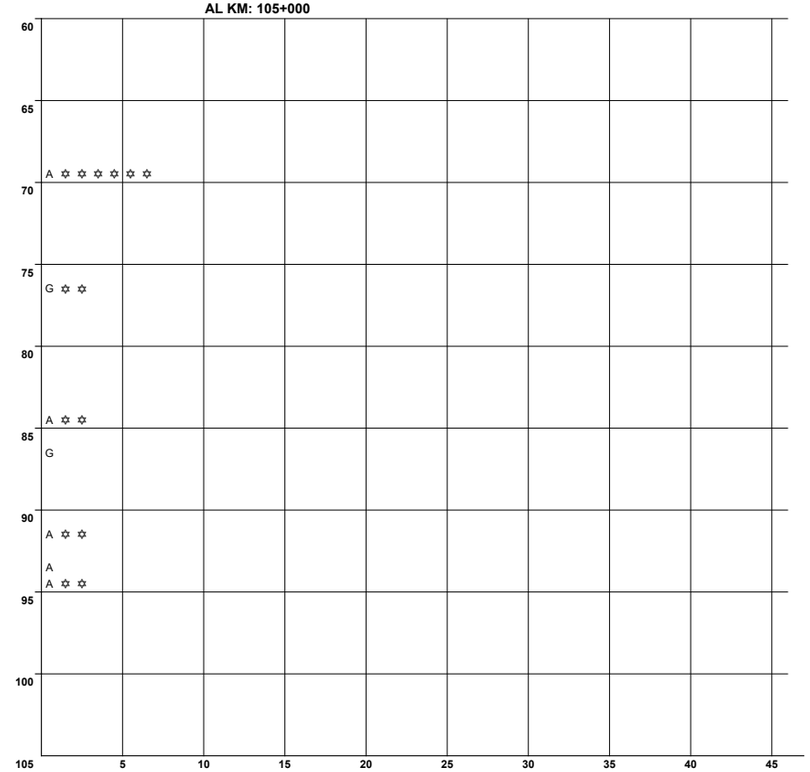

NUMERO Y CLASIFICACION DE ACCIDENTES

CLAVE	CLASIFICACION DEL ACCIDENTE	CLAVE	CLASIFICACION DEL ACCIDENTE
A	SALIDA DEL CAMINO	COLISION SOBRE EL CAMINO	
		G	OTRO VEHICULO MOTOR EN TRANSITO
SIN COLISION SOBRE EL CAMINO		**H**	OTRO VEHICULO MOTOR POR ALCANCE
B	VOLCADURA	**J**	VEHICULO MOTOR ESTACIONADO
C	CAIDA DE PASAJERO	**K**	FERROCARRIL
D	INCENDIO	**L**	BICICLETA/MOTOCICLETA
E	OTROS	**M**	ANIMAL
P	CAIDA DE CARGA	**N**	OBJETO FIJO
Q	DESPRENDIMIENTO DE REMOLQUE	**O**	OTROS OBJETOS
COLISION SOBRE EL CAMINO		**S**	SIN DATO
F	PEATON (ATROPELLAMIENTO)		
R	VELOCIDAD EXCESIVA	ACCIDENTES EQUIVALENTES A DAÑOS MATERIALES	
		✝	UN MUERTO = 6 ACCIDENTES
		✡	UN HERIDO = 2 ACCIDENTES

ACCIDENTES POR KILOMETRO
2011

CARRETERA Y TRAMO: Ent. La Chicharrona - Cuencamé@Ent. La Chicharrona - Lim. Edos. Zac./Dgo. (MEX-049)

DEL KM: 0+000

AL KM: 45+000

SALDOS	MUERTOS	HERIDOS	DAÑOS MATERIALES (S)	CAUSAS	CONDUCTOR	PEATON	VEHICULO	CAMINO	GANADO	A. NA. TURAL
	0	3	120,000		1	0	0	0	0	0
	0	0	11,000		1	0	0	0	0	0
	0	0	10,000		1	0	0	0	0	0
	0	3	400,000		1	0	0	0	0	0
	0	2	15,000		1	0	0	0	0	0
	1	0	100,000		1	0	0	0	0	0
	1	5	100,000		1	0	0	0	0	0
	0	0	180,000		2	0	0	0	0	0
	0	2	70,000		1	0	0	0	0	0
	1	0	15,000		0	0	0	0	1	0
	0	0	30,000		0	0	0	0	1	0
	0	0	150,000		1	0	0	0	0	0
	0	1	120,000		1	0	0	0	0	0
	0	0	500,000		1	0	0	0	0	0

KILOMETRO

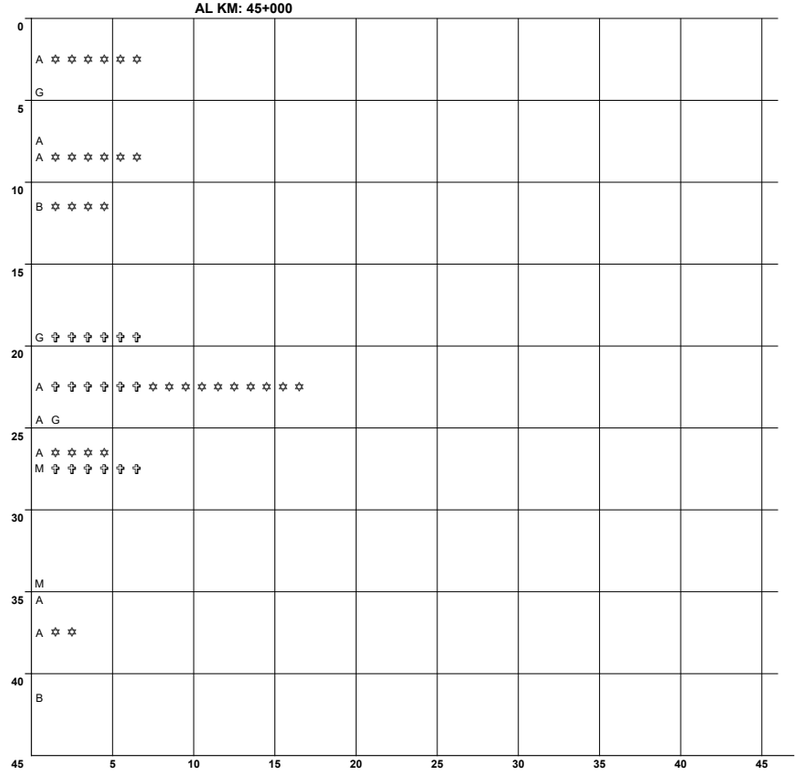

N U M E R O Y C L A S I F I C A C I O N D E A C C I D E N T E S

CLAVE	CLASIFICACION DEL ACCIDENTE
A	SALIDA DEL CAMINO
SIN COLISION SOBRE EL CAMINO	
B	VOLCADURA
C	CAIDA DE PASAJERO
D	INCENDIO
E	OTROS
P	CAIDA DE CARGA
Q	DESPRENDIMIENTO DE REMOLQUE
COLISION SOBRE EL CAMINO	
F	PEATON (ATROPELLAMIENTO)
R	VELOCIDAD EXCESIVA

CLAVE	CLASIFICACION DEL ACCIDENTE
COLISION SOBRE EL CAMINO	
G	OTRO VEHICULO MOTOR EN TRANSITO
H	OTRO VEHICULO MOTOR POR ALCANCE
J	VEHICULO MOTOR ESTACIONADO
K	FERROCARRIL
L	BICICLETA/MOTOCICLETA
M	ANIMAL
N	OBJETO FIJO
O	OTROS OBJETOS
S	SIN DATO

ACCIDENTES EQUIVALENTES A DAÑOS MATERIALES

✟ UN MUERTO = 6 ACCIDENTES

✡ UN HERIDO = 2 ACCIDENTES

ACCIDENTES POR KILOMETRO
2011

CARRETERA Y TRAMO: Ent. La Chicharrona - Cuencamé@Ent. La Chicharrona - Lim. Edos. Zac./Dgo. (MEX-049)

DEL KM: 45+000

AL KM: 90+000

KILOMETRO	MUERTOS	HERIDOS	DAÑOS MATERIALES (S)	CONDUCTOR	PEATON	VEHICULO	CAMINO	GANADO	A. NA. TURAL
45–50	0	0	200,000	1	0	0	0	0	0
	0	1	200,000	1	0	0	0	0	0
50–55	0	3	55,000	1	0	0	0	0	0
	0	0	50,000	1	0	0	0	0	0
	0	0	30,000	1	0	0	0	0	0
	1	2	46,000	2	0	0	0	0	0
55–60	3	2	30,000	1	0	0	0	0	0
	0	0	30,000	1	0	0	0	0	0
60–65	0	0	70,000	1	0	0	0	0	0
	0	0	515,000	1	0	0	0	0	0
	0	3	7,500	1	0	0	0	0	0
65–70	1	2	250,000	1	0	0	0	0	0
	1	0	40,000	1	0	0	0	0	0
70–75	1	1	90,000	1	0	0	0	0	0
75–80	0	1	30,000	1	0	0	0	0	0

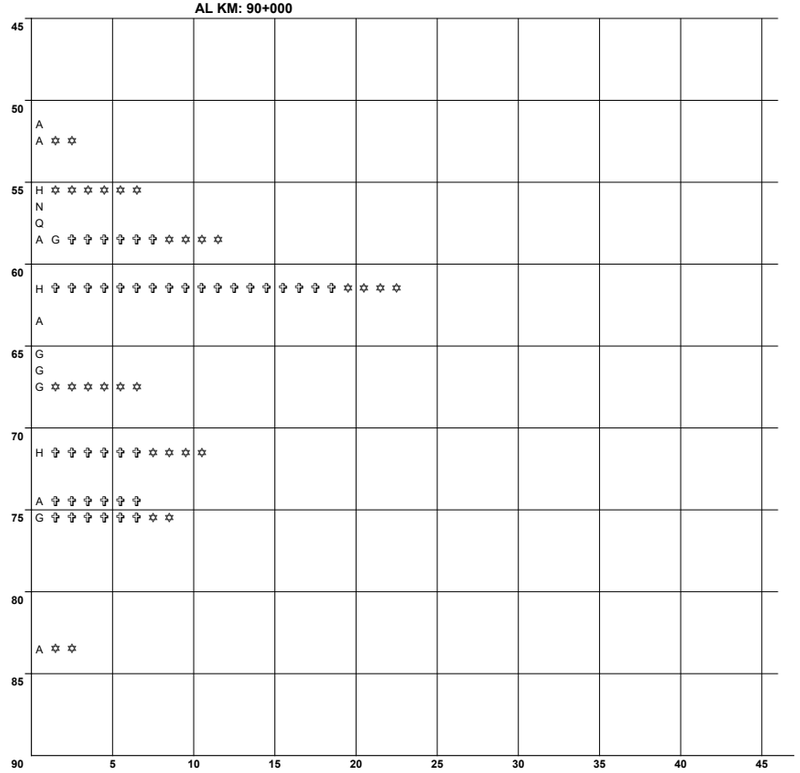

N U M E R O Y C L A S I F I C A C I O N D E A C C I D E N T E S

CLAVE	CLASIFICACION DEL ACCIDENTE	CLAVE	CLASIFICACION DEL ACCIDENTE
A	SALIDA DEL CAMINO		COLISION SOBRE EL CAMINO
		G	OTRO VEHICULO MOTOR EN TRANSITO
SIN COLISION SOBRE EL CAMINO		**H**	OTRO VEHICULO MOTOR POR ALCANCE
B	VOLCADURA	**J**	VEHICULO MOTOR ESTACIONADO
C	CAIDA DE PASAJERO	**K**	FERROCARRIL
D	INCENDIO	**L**	BICICLETA/MOTOCICLETA
E	OTROS	**M**	ANIMAL
P	CAIDA DE CARGA	**N**	OBJETO FIJO
Q	DESPRENDIMIENTO DE REMOLQUE	**O**	OTROS OBJETOS
COLISION SOBRE EL CAMINO		**S**	SIN DATO
F	PEATON (ATROPELLAMIENTO)		
R	VELOCIDAD EXCESIVA	ACCIDENTES EQUIVALENTES A DAÑOS MATERIALES	
		✝	UN MUERTO = 6 ACCIDENTES
		✡	UN HERIDO = 2 ACCIDENTES

ACCIDENTES POR KILOMETRO
2011

CARRETERA Y TRAMO: Ent. La Chicharrona - Cuencamé@Ent. La Chicharrona - Lim. Edos. Zac./Dgo. (MEX-049)

DEL KM: 90+000

AL KM: 135+000

SALDOS — **CAUSAS** — **KILOMETRO**

MUERTOS	HERIDOS	DAÑOS MATERIALES (S)	CONDUCTOR	PEATONAS	VEHICULO	CAMINO	GANADO	A. NA. TUR. AL.	KM
0	2	260,000	1	0	0	0	0	0	90
									95
1	0	350,000	1	0	0	0	0	0	100
6	2	270,000	2	0	0	0	0	0	
									105
0	0	300,000	1	0	0	0	0	0	
0	0	50,000	1	0	0	0	0	0	110
0	2	30,000	1	0	0	0	0	0	
0	0	15,000	1	0	0	0	0	0	
									115
0	0	505,000	1	0	0	0	0	0	120
1	1	125,000	2	0	0	0	0	0	
0	2	230,000	1	0	0	0	0	0	125
0	1	80,000	1	0	0	0	0	0	
									130
0	1	500,000	1	0	0	0	0	0	

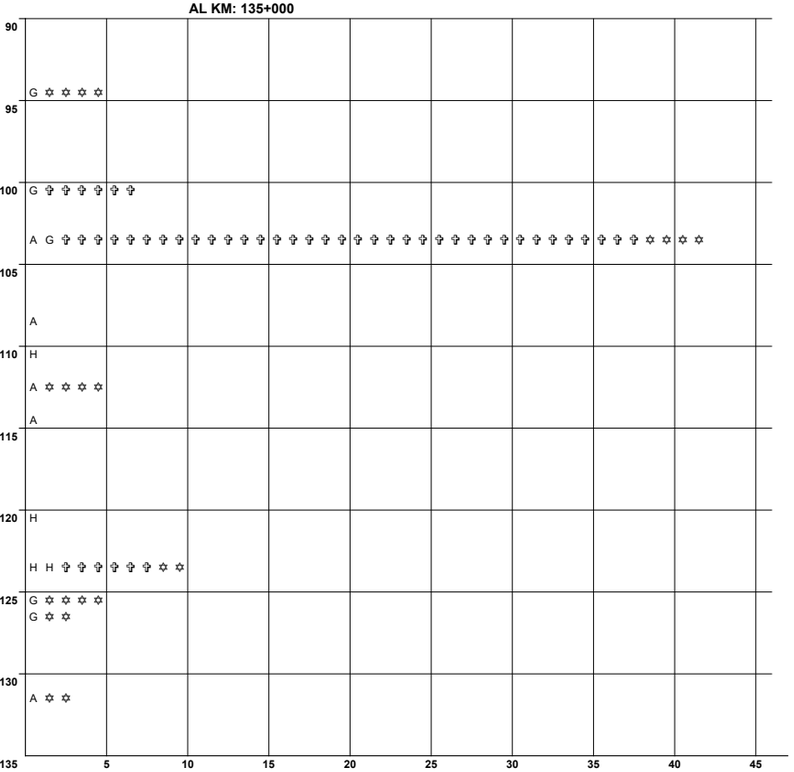

N U M E R O Y C L A S I F I C A C I O N D E A C C I D E N T E S

CLAVE	CLASIFICACION DEL ACCIDENTE	CLAVE	CLASIFICACION DEL ACCIDENTE
A	SALIDA DEL CAMINO	COLISION SOBRE EL CAMINO	
		G	OTRO VEHICULO MOTOR EN TRANSITO
SIN COLISION SOBRE EL CAMINO		**H**	OTRO VEHICULO MOTOR POR ALCANCE
B	VOLCADURA	**J**	VEHICULO MOTOR ESTACIONADO
C	CAIDA DE PASAJERO	**K**	FERROCARRIL
D	INCENDIO	**L**	BICICLETA/MOTOCICLETA
E	OTROS	**M**	ANIMAL
P	CAIDA DE CARGA	**N**	OBJETO FIJO
Q	DESPRENDIMIENTO DE REMOLQUE	**O**	OTROS OBJETOS
COLISION SOBRE EL CAMINO		**S**	SIN DATO
F	PEATON (ATROPELLAMIENTO)		
R	VELOCIDAD EXCESIVA	ACCIDENTES EQUIVALENTES A DAÑOS MATERIALES	
		✞	UN MUERTO = 6 ACCIDENTES
		✡	UN HERIDO = 2 ACCIDENTES

ACCIDENTES POR KILOMETRO
2011

CARRETERA Y TRAMO: Ent. Morelos - Saltillo@T. C. (Zacatecas - Durango) - Lim. Edos. Zac./Coah. (MEX-054)

DEL KM: 0+000

AL KM: 45+000

SALDOS	MUERTOS	HERIDOS	DAÑOS MATERIALES (S)	CAUSAS	CONDUCTOR	PEATON	VEHICULO	CAMINO	GANADO	A. NA. TUR. AL
	2	2	40,000		1	0	0	0	0	0
	0	0	15,000		1	0	0	0	0	0
	0	0	5,000		1	0	0	0	0	0
	0	0	20,000		1	0	0	0	0	0
	1	0	15,000		1	0	0	0	0	0
	0	2	10,000		1	0	0	0	0	0
	0	0	20,000		0	0	1	0	0	0
	0	0	10,000		1	0	0	0	0	0

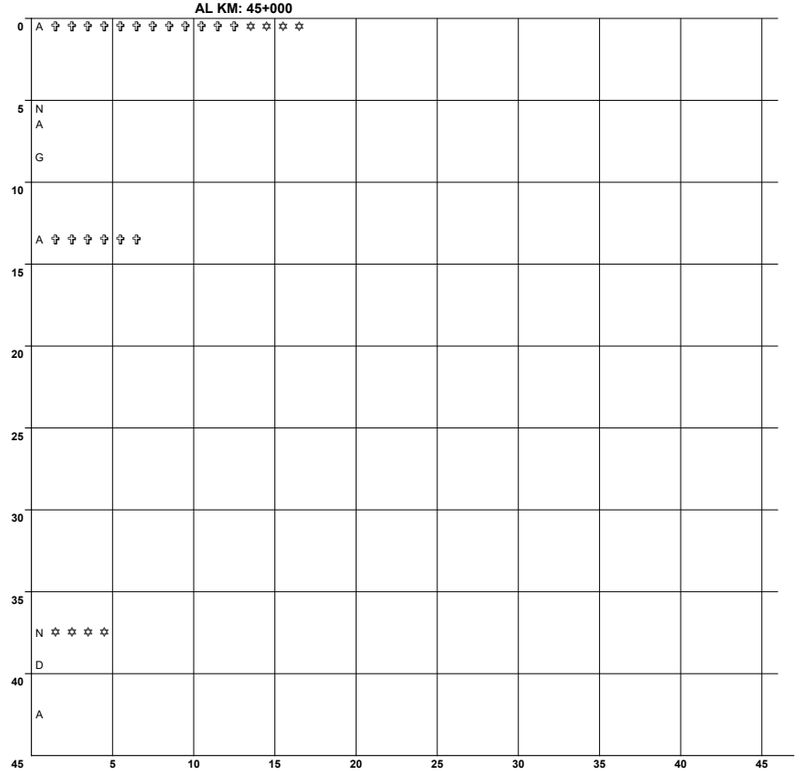

N U M E R O Y C L A S I F I C A C I O N D E A C C I D E N T E S

CLAVE	CLASIFICACION DEL ACCIDENTE	CLAVE	CLASIFICACION DEL ACCIDENTE
A	SALIDA DEL CAMINO		COLISION SOBRE EL CAMINO
		G	OTRO VEHICULO MOTOR EN TRANSITO
SIN COLISION SOBRE EL CAMINO		**H**	OTRO VEHICULO MOTOR POR ALCANCE
B	VOLCADURA	**J**	VEHICULO MOTOR ESTACIONADO
C	CAIDA DE PASAJERO	**K**	FERROCARRIL
D	INCENDIO	**L**	BICICLETA/MOTOCICLETA
E	OTROS	**M**	ANIMAL
P	CAIDA DE CARGA	**N**	OBJETO FIJO
Q	DESPRENDIMIENTO DE REMOLQUE	**O**	OTROS OBJETOS
COLISION SOBRE EL CAMINO		**S**	SIN DATO
F	PEATON (ATROPELLAMIENTO)		
R	VELOCIDAD EXCESIVA	ACCIDENTES EQUIVALENTES A DAÑOS MATERIALES	
		✝	UN MUERTO = 6 ACCIDENTES
		✡	UN HERIDO = 2 ACCIDENTES

ACCIDENTES POR KILOMETRO
2011

CARRETERA Y TRAMO: Ent. Morelos - Saltillo@T. C. (Zacatecas - Durango) - Lim. Edos. Zac./Coah. (MEX-054)

DEL KM: 45+000

AL KM: 90+000

KILOMETRO	MUERTOS	HERIDOS	DAÑOS MATERIALES (S)	CONDUCTOR	PEATON	VEHICULO	CAMINO	GANADO	A. NA. TUR. AL
45									
46	0	0	10,000	1	0	0	0	0	0
46	0	0	46,000	1	0	0	0	0	0
47									
48									
49									
50	0	0	20,000	1	0	0	0	0	0
50	0	0	1,500,000	1	0	0	0	0	0
51									
52									
53									
54									
55	0	0	320,000	2	0	0	0	0	0
56									
57									
58									
59									
60	0	0	210,000	0	0	0	0	1	0
60	1	0	25,000	1	0	0	0	0	0
61									
62									
63									
64									
65									
66									
67									
68									
69									
70	2	0	30,000	1	0	0	0	0	0
71									
72									
73									
74									
75	1	1	150,000	1	0	0	0	1	0
76									
77									
78									
79									
80	0	0	70,000	1	0	0	0	0	0
80	0	3	260,000	1	0	0	0	0	0
80	0	0	150,000	1	0	0	0	0	0
80	1	1	20,000	1	0	0	0	0	0
80	0	0	35,000	1	0	0	0	0	0
81									
82									
83									
84									
85									
86									
87									
88									
89									
90	0	2	80,000	1	0	0	0	0	0

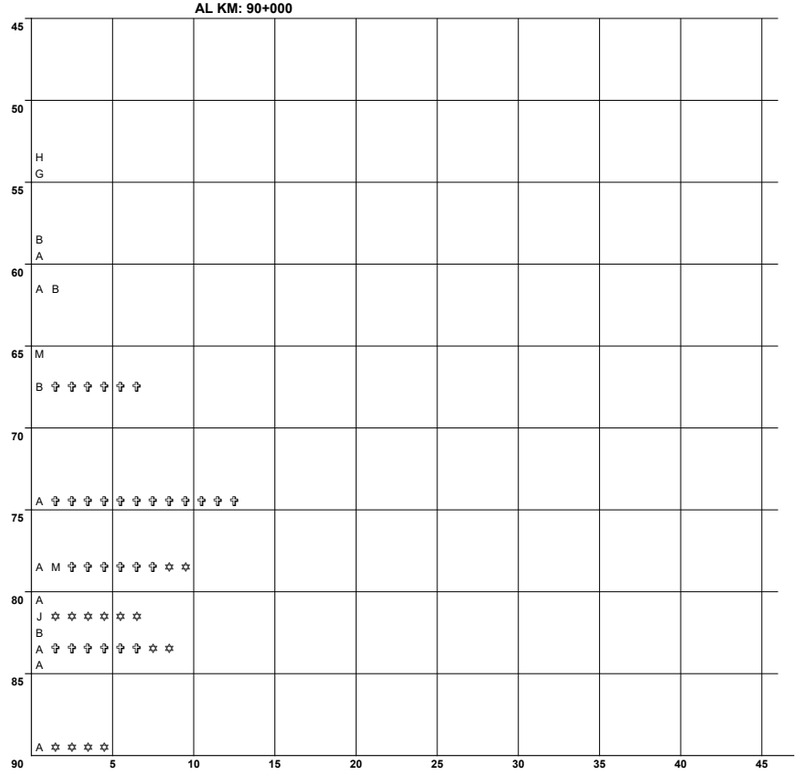

N U M E R O Y C L A S I F I C A C I O N D E A C C I D E N T E S

CLAVE	CLASIFICACION DEL ACCIDENTE	CLAVE	CLASIFICACION DEL ACCIDENTE
A	SALIDA DEL CAMINO		COLISION SOBRE EL CAMINO
		G	OTRO VEHICULO MOTOR EN TRANSITO
SIN COLISION SOBRE EL CAMINO		**H**	OTRO VEHICULO MOTOR POR ALCANCE
B	VOLCADURA	**J**	VEHICULO MOTOR ESTACIONADO
C	CAIDA DE PASAJERO	**K**	FERROCARRIL
D	INCENDIO	**L**	BICICLETA/MOTOCICLETA
E	OTROS	**M**	ANIMAL
P	CAIDA DE CARGA	**N**	OBJETO FIJO
Q	DESPRENDIMIENTO DE REMOLQUE	**O**	OTROS OBJETOS
COLISION SOBRE EL CAMINO		**S**	SIN DATO
F	PEATON (ATROPELLAMIENTO)		
R	VELOCIDAD EXCESIVA	ACCIDENTES EQUIVALENTES A DAÑOS MATERIALES	
		✝	UN MUERTO = 6 ACCIDENTES
		✡	UN HERIDO = 2 ACCIDENTES

ACCIDENTES POR KILOMETRO
2011

CARRETERA Y TRAMO: Ent. Morelos - Saltillo@T. C. (Zacatecas - Durango) - Lim. Edos. Zac./Coah. (MEX-054)

DEL KM: 90+000

AL KM: 135+000

KILOMETRO	MUERTOS	HERIDOS	DAÑOS MATERIALES (S)	CONDUCTOR	PEATONES	VEHICULO	CAMINO	ANIMAL	A. NAT. A. L
95	0	0	3,000	1	0	0	0	0	0
100	0	3	35,000	1	0	0	0	0	0
	0	0	150,000	1	0	0	0	0	0
105	0	0	35,000	1	0	0	0	0	0
	0	4	55,000	1	0	0	0	0	0
110	0	2	60,000	1	0	0	0	0	0
115	0	0	30,000	1	0	0	0	0	0
	1	0	60,000	0	0	0	0	1	0
	0	2	50,000	0	0	1	0	0	0
120	0	0	92,000	2	0	0	0	0	0
	0	0	40,000	1	0	0	0	0	0
125	0	0	75,000	1	0	0	0	0	0
130	0	0	100,000	1	0	0	0	0	0
	2	4	60,000	1	0	0	0	0	0

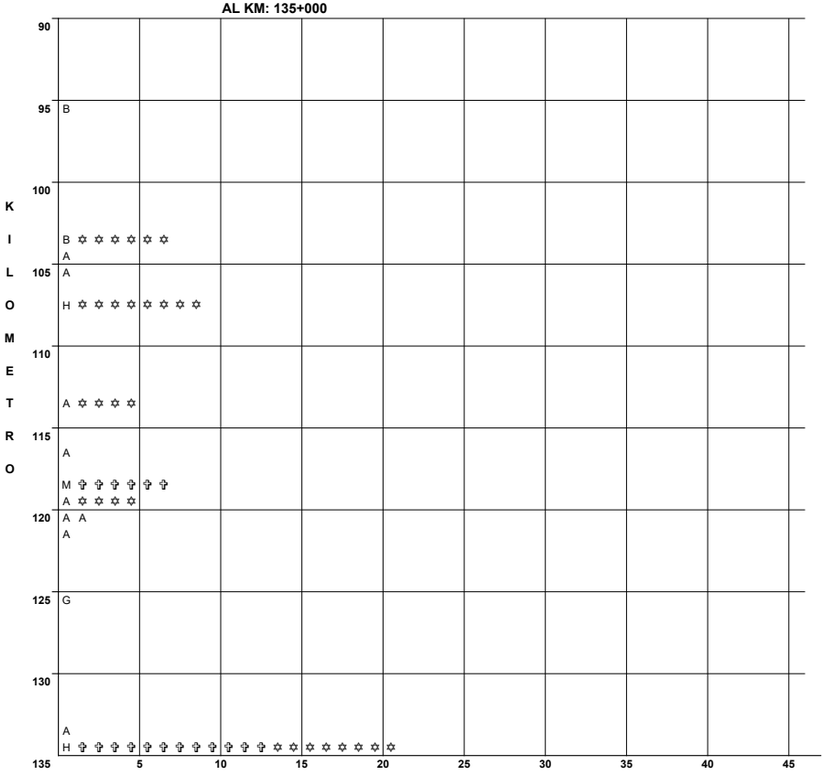

N U M E R O Y C L A S I F I C A C I O N D E A C C I D E N T E S

CLAVE	CLASIFICACION DEL ACCIDENTE	CLAVE	CLASIFICACION DEL ACCIDENTE
A	SALIDA DEL CAMINO		COLISION SOBRE EL CAMINO
		G	OTRO VEHICULO MOTOR EN TRANSITO
SIN COLISION SOBRE EL CAMINO		**H**	OTRO VEHICULO MOTOR POR ALCANCE
B	VOLCADURA	**J**	VEHICULO MOTOR ESTACIONADO
C	CAIDA DE PASAJERO	**K**	FERROCARRIL
D	INCENDIO	**L**	BICICLETA/MOTOCICLETA
E	OTROS	**M**	ANIMAL
P	CAIDA DE CARGA	**N**	OBJETO FIJO
Q	DESPRENDIMIENTO DE REMOLQUE	**O**	OTROS OBJETOS
COLISION SOBRE EL CAMINO		**S**	SIN DATO
F	PEATON (ATROPELLAMIENTO)		
R	VELOCIDAD EXCESIVA	ACCIDENTES EQUIVALENTES A DAÑOS MATERIALES	
		✞	UN MUERTO = 6 ACCIDENTES
		✡	UN HERIDO = 2 ACCIDENTES

ACCIDENTES POR KILOMETRO
2011

CARRETERA Y TRAMO: Ent. Morelos - Saltillo@T. C. (Zacatecas - Durango) - Lim. Edos. Zac./Coah. (MEX-054)

DEL KM: 135+000

AL KM: 180+000

SALDOS — **CAUSAS** — **KILOMETRO**

MUERTOS	HERIDOS	DAÑOS MATERIALES (S)	CONDUCTOR	PEATON	VEHICULO PASAJERO	CAMINO	GANADO	A. NA. TURAL
0	3	160,000	1	0	0	0	0	0
0	0	10,000	1	0	0	0	0	0
0	0	40,000	1	0	0	0	0	0
1	0	40,000	1	0	0	0	0	0
0	0	90,000	1	0	0	0	0	0
0	0	60,000	1	0	0	0	0	0
0	2	15,000	1	0	0	0	0	0
0	0	35,000	1	0	0	0	0	0
0	0	150,000	1	0	0	0	0	0
0	0	40,000	1	0	0	0	0	0
0	0	800,000	2	0	0	0	0	0
2	2	30,000	1	0	0	0	0	0
0	0	500,000	1	0	0	0	0	0
1	1	30,000	1	0	0	0	0	0
0	0	80,000	1	0	0	0	0	0

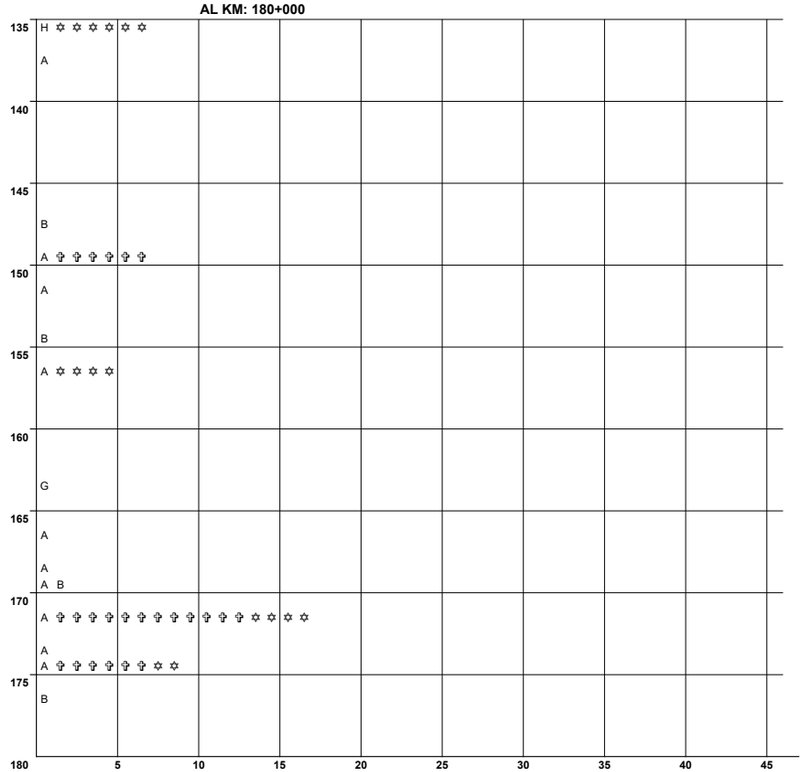

N U M E R O Y C L A S I F I C A C I O N D E A C C I D E N T E S

CLAVE	CLASIFICACION DEL ACCIDENTE
A	SALIDA DEL CAMINO
SIN COLISION SOBRE EL CAMINO	
B	VOLCADURA
C	CAIDA DE PASAJERO
D	INCENDIO
E	OTROS
P	CAIDA DE CARGA
Q	DESPRENDIMIENTO DE REMOLQUE
COLISION SOBRE EL CAMINO	
F	PEATON (ATROPELLAMIENTO)
R	VELOCIDAD EXCESIVA

CLAVE	CLASIFICACION DEL ACCIDENTE
COLISION SOBRE EL CAMINO	
G	OTRO VEHICULO MOTOR EN TRANSITO
H	OTRO VEHICULO MOTOR POR ALCANCE
J	VEHICULO MOTOR ESTACIONADO
K	FERROCARRIL
L	BICICLETA/MOTOCICLETA
M	ANIMAL
N	OBJETO FIJO
O	OTROS OBJETOS
S	SIN DATO

ACCIDENTES EQUIVALENTES A DAÑOS MATERIALES

✞ UN MUERTO = 6 ACCIDENTES

✡ UN HERIDO = 2 ACCIDENTES

ACCIDENTES POR KILOMETRO
2011

CARRETERA Y TRAMO: Ent. Morelos - Saltillo@T. C. (Zacatecas - Durango) - Lim. Edos. Zac./Coah. (MEX-054)

DEL KM: 180+000

AL KM: 225+000

SALDOS	MUERTOS	HERIDOS	DAÑOS MATERIALES (S)	CAUSAS	CONDUCTOR	PEATON	VEHICULO	CAMINO	GANADO	A. NA. TUR. AL.
	0	2	80,000		2	0	0	0	0	0
	1	1	210,000		2	0	0	0	0	0
	0	0	60,000		0	0	0	1	0	0
	0	0	20,000		1	0	0	0	0	0
	1	1	55,000		1	0	1	0	0	0
	0	2	355,000		2	0	0	0	0	0
	1	2	30,000		1	0	0	0	0	0
	1	3	160,000		1	0	0	0	0	0
	0	0	300,000		1	0	0	0	0	0
	0	0	200,000		1	0	0	0	0	0
	0	5	100,000		1	0	0	0	0	0
	0	4	55,000		1	0	1	0	0	0
	0	0	80,000		1	0	0	0	0	0

KILOMETRO

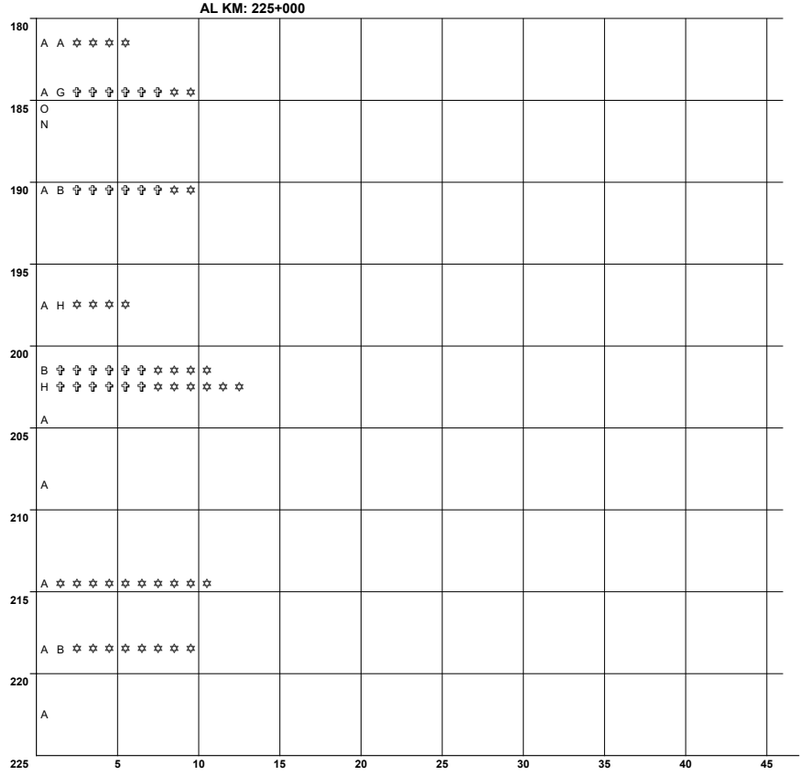

N U M E R O Y C L A S I F I C A C I O N D E A C C I D E N T E S

CLAVE	CLASIFICACION DEL ACCIDENTE	CLAVE	CLASIFICACION DEL ACCIDENTE
A	SALIDA DEL CAMINO		COLISION SOBRE EL CAMINO
		G	OTRO VEHICULO MOTOR EN TRANSITO
SIN COLISION SOBRE EL CAMINO		**H**	OTRO VEHICULO MOTOR POR ALCANCE
B	VOLCADURA	**J**	VEHICULO MOTOR ESTACIONADO
C	CAIDA DE PASAJERO	**K**	FERROCARRIL
D	INCENDIO	**L**	BICICLETA/MOTOCICLETA
E	OTROS	**M**	ANIMAL
P	CAIDA DE CARGA	**N**	OBJETO FIJO
Q	DESPRENDIMIENTO DE REMOLQUE	**O**	OTROS OBJETOS
COLISION SOBRE EL CAMINO		**S**	SIN DATO
F	PEATON (ATROPELLAMIENTO)		
R	VELOCIDAD EXCESIVA	ACCIDENTES EQUIVALENTES A DAÑOS MATERIALES	
		✟	UN MUERTO = 6 ACCIDENTES
		✡	UN HERIDO = 2 ACCIDENTES

ACCIDENTES POR KILOMETRO
2011

CARRETERA Y TRAMO: Ent. Morelos - Saltillo@T. C. (Zacatecas - Durango) - Lim. Edos. Zac./Coah. (MEX-054)

DEL KM: 225+000

AL KM: 270+000

	MUERTOS	HERIDOS	DAÑOS MATERIALES (S)	CONDUCTOR	PEATONES	VEHICULO	CAMINO	ANIMAL	A. NADIE	A. TURAL
	0	0	130,000	2	0	0	0	0	0	0
	1	3	48,000	0	0	1	0	0	0	0
	0	0	80,000	1	0	0	0	0	0	0
	0	0	100,000	0	0	0	0	1	0	0
	0	5	15,000	1	0	0	0	0	0	0
	2	1	90,000	1	0	0	0	0	0	0
	0	1	40,000	1	0	0	0	0	0	0
	0	0	55,000	2	0	0	0	0	0	0
	1	2	70,000	1	0	0	0	0	0	0
	0	2	50,000	1	0	0	0	0	0	0
SALDOS	0	3	30000	1	0	0	0	0	0	0
	0	3	1333000	3	0	0	0	0	0	0
	0	4	125000	2	0	0	0	0	0	0
CAUSAS										
	0	0	100000	1	0	0	0	0	0	0
	0	1	130000	1	0	0	0	0	0	0
	0	5	20000	1	0	0	0	0	0	0
	0	0	180000	1	0	0	0	0	0	0
	0	0	70000	0	0	0	0	1	0	0
	0	2	7000	1	0	0	0	0	0	0
	0	0	150000	1	0	0	0	0	0	0
	0	4	85000	1	0	0	0	0	0	0
	0	0	10000	1	0	0	0	0	0	0
	0	3	375000	5	0	0	0	0	0	0

KILOMETRO

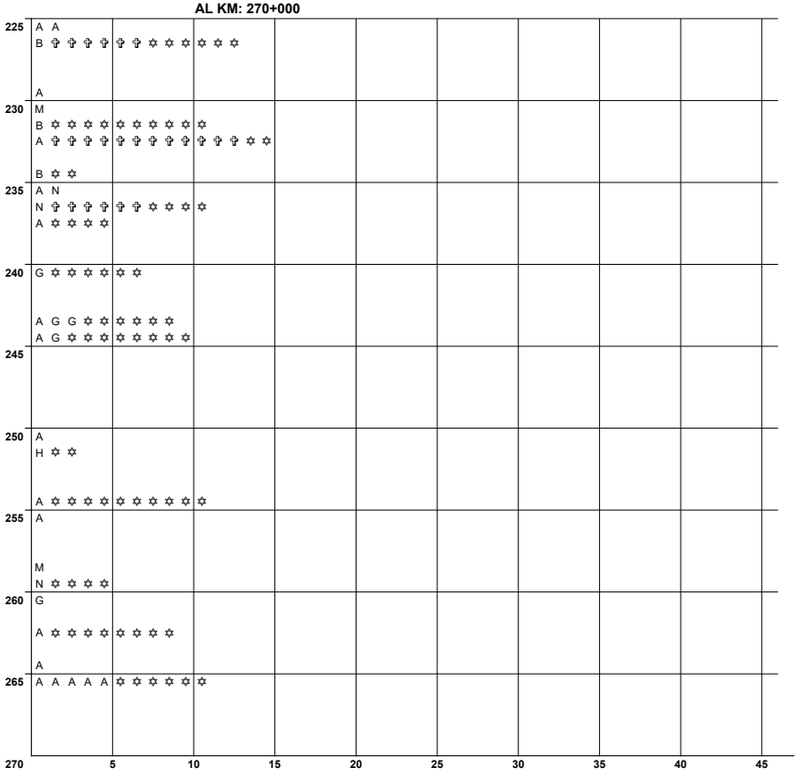

NUMERO Y CLASIFICACION DE ACCIDENTES

CLAVE	CLASIFICACION DEL ACCIDENTE	CLAVE	CLASIFICACION DEL ACCIDENTE
A	SALIDA DEL CAMINO	COLISION SOBRE EL CAMINO	
		G	OTRO VEHICULO MOTOR EN TRANSITO
SIN COLISION SOBRE EL CAMINO		H	OTRO VEHICULO MOTOR POR ALCANCE
B	VOLCADURA	J	VEHICULO MOTOR ESTACIONADO
C	CAIDA DE PASAJERO	K	FERROCARRIL
D	INCENDIO	L	BICICLETA/MOTOCICLETA
E	OTROS	M	ANIMAL
P	CAIDA DE CARGA	N	OBJETO FIJO
Q	DESPRENDIMIENTO DE REMOLQUE	O	OTROS OBJETOS
COLISION SOBRE EL CAMINO		S	SIN DATO
F	PEATON (ATROPELLAMIENTO)		
R	VELOCIDAD EXCESIVA	ACCIDENTES EQUIVALENTES A DAÑOS MATERIALES	
		✝	UN MUERTO = 6 ACCIDENTES
		✡	UN HERIDO = 2 ACCIDENTES

ACCIDENTES POR KILOMETRO
2011

CARRETERA Y TRAMO: Ent. Tesistán - Ent. Malpaso@(km 42.000 - km 171.800), (km 209.900 - km 214.800), (km 223.950 - km 275.000)@ (MEX-023)

DEL KM: 42+000

AL KM: 85+000

SALDOS			CAUSAS						KILOMETRO
MUERTOS	HERIDOS	DAÑOS MATERIALES (S)	CONDUCTOR	PEATON PASAJERO	VEHICULO	CAMINO	GANADO	A. NAT. A. L	
0	0	15,000	0	0	0	0	1	0	
0	4	30,000	1	0	0	0	0	0	

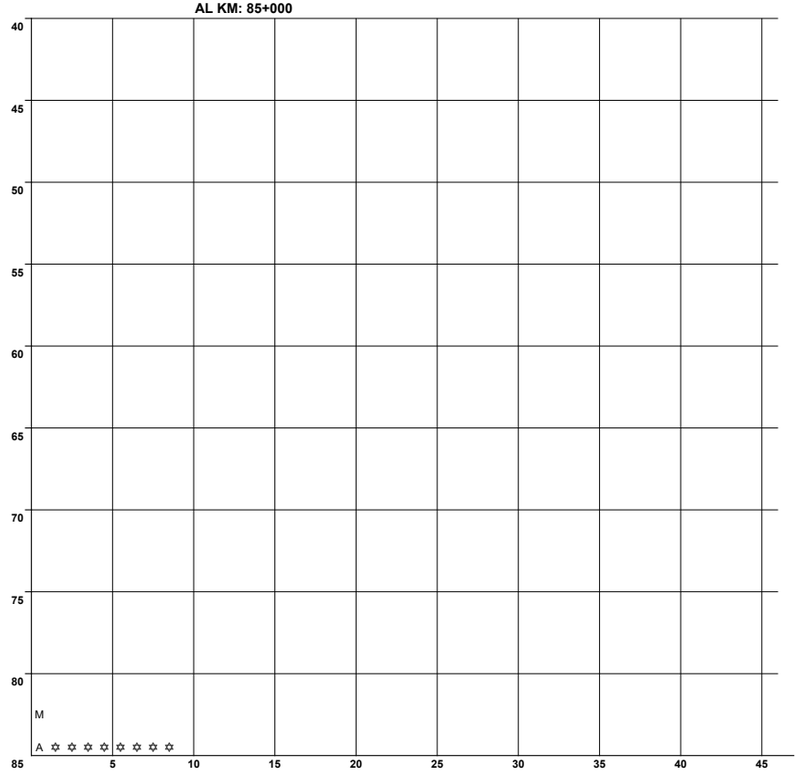

N U M E R O Y C L A S I F I C A C I O N D E A C C I D E N T E S

CLAVE	CLASIFICACION DEL ACCIDENTE	CLAVE	CLASIFICACION DEL ACCIDENTE
A	SALIDA DEL CAMINO		COLISION SOBRE EL CAMINO
		G	OTRO VEHICULO MOTOR EN TRANSITO
SIN COLISION SOBRE EL CAMINO		**H**	OTRO VEHICULO MOTOR POR ALCANCE
B	VOLCADURA	**J**	VEHICULO MOTOR ESTACIONADO
C	CAIDA DE PASAJERO	**K**	FERROCARRIL
D	INCENDIO	**L**	BICICLETA/MOTOCICLETA
E	OTROS	**M**	ANIMAL
P	CAIDA DE CARGA	**N**	OBJETO FIJO
Q	DESPRENDIMIENTO DE REMOLQUE	**O**	OTROS OBJETOS
COLISION SOBRE EL CAMINO		**S**	SIN DATO
F	PEATON (ATROPELLAMIENTO)		
R	VELOCIDAD EXCESIVA	ACCIDENTES EQUIVALENTES A DAÑOS MATERIALES	
		✟	UN MUERTO = 6 ACCIDENTES
		✡	UN HERIDO = 2 ACCIDENTES

ACCIDENTES POR KILOMETRO
2011

CARRETERA Y TRAMO: Ent. Tesistán - Ent. Malpaso@(km 42.000 - km 171.800), (km 209.900 - km 214.800), (km 223.950 - km 275.000)@ (MEX-023)

DEL KM: 85+000

AL KM: 130+000

SALDOS			CAUSAS						KILOMETRO
MUERTOS	HERIDOS	DAÑOS MATERIALES (S)	CONDUCTOR	PEATON	VEHICULO PASAJERO	CAMINO	GANADO	A. NA. TURAL	
0	1	55,000	1	0	0	0	0	0	85 G ✡ ✡
0	2	10,000	1	0	0	0	0	0	A ✡ ✡ ✡ ✡
									90
									95
									100
									105
									110
									115
									120
									125
									130

5 10 15 20 25 30 35 40 45

N U M E R O Y C L A S I F I C A C I O N D E A C C I D E N T E S

CLAVE	CLASIFICACION DEL ACCIDENTE
A	SALIDA DEL CAMINO
SIN COLISION SOBRE EL CAMINO	
B	VOLCADURA
C	CAIDA DE PASAJERO
D	INCENDIO
E	OTROS
P	CAIDA DE CARGA
Q	DESPRENDIMIENTO DE REMOLQUE
COLISION SOBRE EL CAMINO	
F	PEATON (ATROPELLAMIENTO)
R	VELOCIDAD EXCESIVA

CLAVE	CLASIFICACION DEL ACCIDENTE
COLISION SOBRE EL CAMINO	
G	OTRO VEHICULO MOTOR EN TRANSITO
H	OTRO VEHICULO MOTOR POR ALCANCE
J	VEHICULO MOTOR ESTACIONADO
K	FERROCARRIL
L	BICICLETA/MOTOCICLETA
M	ANIMAL
N	OBJETO FIJO
O	OTROS OBJETOS
S	SIN DATO

ACCIDENTES EQUIVALENTES A DAÑOS MATERIALES

✡ UN HERIDO = 2 ACCIDENTES

ACCIDENTES POR KILOMETRO
2011

CARRETERA Y TRAMO: Ent. Tesistán - Ent. Malpaso@(km 42.000 - km 171.800), (km 209.900 - km 214.800), (km 223.950 - km 275.000)@ (MEX-023)

DEL KM: 130+000

AL KM: 175+000

KILOMETRO	MUERTOS	HERIDOS	DAÑOS MATERIALES (S)	CONDUCTOR	PEATON	VEHICULO	CAMINO	GANADO	A. NA. TURAL
140	0	3	46,500	1	0	0	0	0	0
145	0	1	5,000	1	0	0	0	0	0
	0	1	50,000	1	0	0	0	0	0
	0	1	31,500	2	0	0	0	0	0
	0	0	22,000	1	0	0	0	0	0
150	0	4	27,000	1	0	0	0	0	0
	2	1	25,000	1	0	0	0	0	0
	0	1	7,000	1	0	0	0	0	0
155	0	1	5,000	1	0	0	0	0	0
	0	2	60,000	1	0	0	0	0	0
165	0	0	160,000	1	0	0	0	0	0
170	0	1	20,000	1	0	0	0	0	0

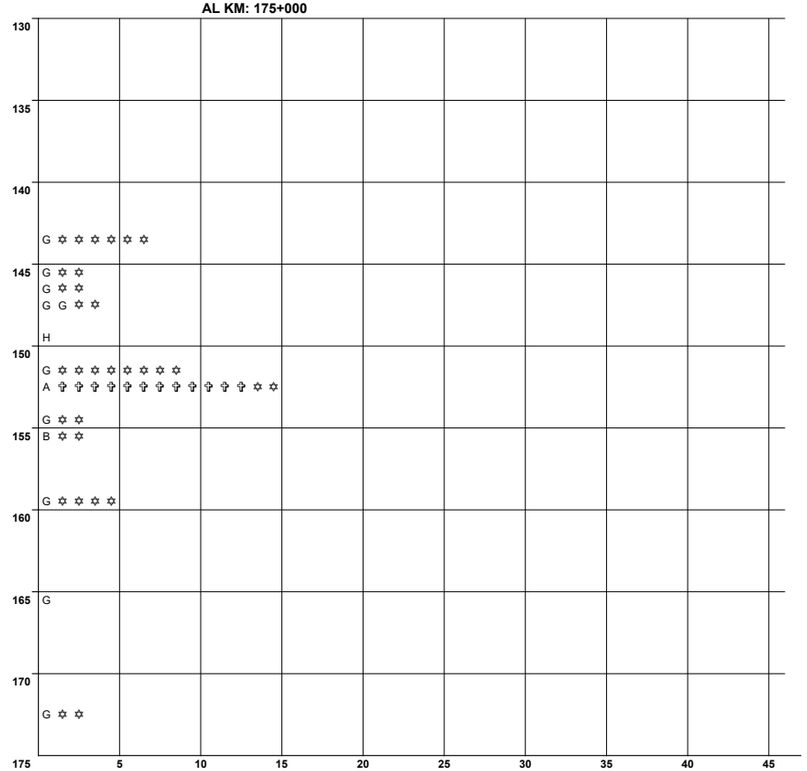

N U M E R O Y C L A S I F I C A C I O N D E A C C I D E N T E S

CLAVE	CLASIFICACION DEL ACCIDENTE
A	SALIDA DEL CAMINO
SIN COLISION SOBRE EL CAMINO	
B	VOLCADURA
C	CAIDA DE PASAJERO
D	INCENDIO
E	OTROS
P	CAIDA DE CARGA
Q	DESPRENDIMIENTO DE REMOLQUE
COLISION SOBRE EL CAMINO	
F	PEATON (ATROPELLAMIENTO)
R	VELOCIDAD EXCESIVA

CLAVE	CLASIFICACION DEL ACCIDENTE
COLISION SOBRE EL CAMINO	
G	OTRO VEHICULO MOTOR EN TRANSITO
H	OTRO VEHICULO MOTOR POR ALCANCE
J	VEHICULO MOTOR ESTACIONADO
K	FERROCARRIL
L	BICICLETA/MOTOCICLETA
M	ANIMAL
N	OBJETO FIJO
O	OTROS OBJETOS
S	SIN DATO

ACCIDENTES EQUIVALENTES A DAÑOS MATERIALES

✟ UN MUERTO = 6 ACCIDENTES

✡ UN HERIDO = 2 ACCIDENTES

ACCIDENTES POR KILOMETRO
2011

CARRETERA Y TRAMO: Ent. Tesistán - Ent. Malpaso@(km 42.000 - km 171.800), (km 209.900 - km 214.800), (km 223.950 - km 275.000)@ (MEX-023)

DEL KM: 175+000

AL KM: 220+000

SALDOS	MUERTOS	HERIDOS	DAÑOS MATERIALES (S)	CAUSAS	CONDUCTOR	PEATON	VEHICULO	CAMINO	GANADO	A. NA. TURAL	KILOMETRO
	0	6	121,000		2	0	0	0	0	0	175
	0	5	115,000		3	0	0	0	0	0	180
	1	3	630,000		2	0	0	0	0	0	
	0	3	38,000		1	0	0	0	0	0	185
	0	6	80,000		1	0	0	0	0	0	190
	0	0	200,000		1	0	0	0	0	0	195
	0	5	68,000		2	0	0	0	0	0	200
											205
	0	9	30,000		1	0	0	0	0	0	210
	0	0	40,000		1	0	0	0	0	0	
											215
	0	1	33,000		1	0	0	0	0	0	220

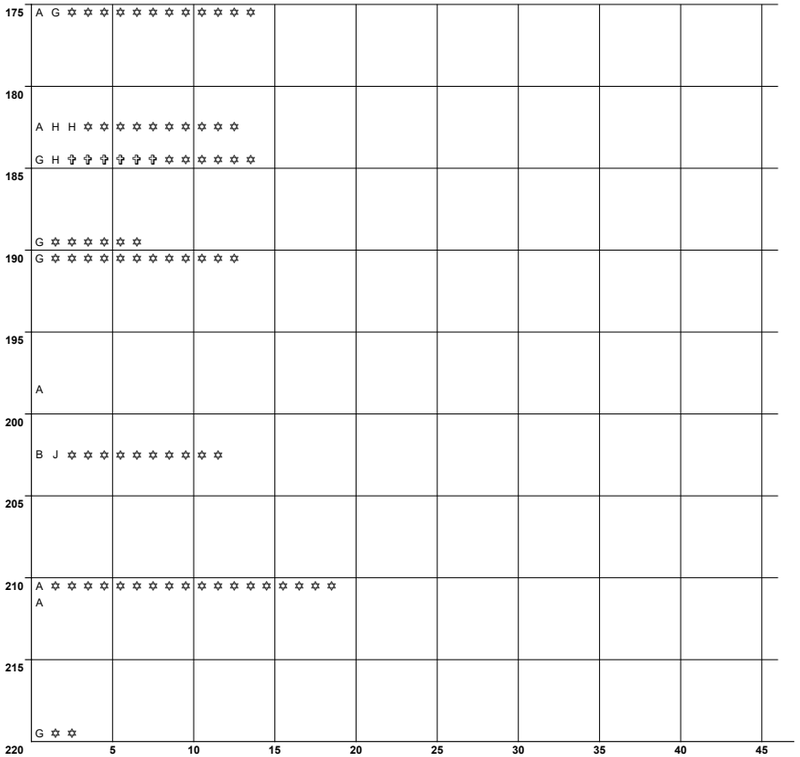

N U M E R O Y C L A S I F I C A C I O N D E A C C I D E N T E S

CLAVE	CLASIFICACION DEL ACCIDENTE
A	SALIDA DEL CAMINO
SIN COLISION SOBRE EL CAMINO	
B	VOLCADURA
C	CAIDA DE PASAJERO
D	INCENDIO
E	OTROS
P	CAIDA DE CARGA
Q	DESPRENDIMIENTO DE REMOLQUE
COLISION SOBRE EL CAMINO	
F	PEATON (ATROPELLAMIENTO)
R	VELOCIDAD EXCESIVA

CLAVE	CLASIFICACION DEL ACCIDENTE
COLISION SOBRE EL CAMINO	
G	OTRO VEHICULO MOTOR EN TRANSITO
H	OTRO VEHICULO MOTOR POR ALCANCE
J	VEHICULO MOTOR ESTACIONADO
K	FERROCARRIL
L	BICICLETA/MOTOCICLETA
M	ANIMAL
N	OBJETO FIJO
O	OTROS OBJETOS
S	SIN DATO

ACCIDENTES EQUIVALENTES A DAÑOS MATERIALES

✟ UN MUERTO = 6 ACCIDENTES

✡ UN HERIDO = 2 ACCIDENTES

ACCIDENTES POR KILOMETRO
2011

CARRETERA Y TRAMO: Ent. Tesistán - Ent. Malpaso@(km 42.000 - km 171.800), (km 209.900 - km 214.800), (km 223.950 - km 275.000)@ (MEX-023)

DEL KM: 220+000

AL KM: 265+000

SALDOS	MUERTOS	HERIDOS	DAÑOS MATERIALES (S)	CAUSAS	CONDUCTOR	PEATONES	VEHICULO	CAMINO	GANADO	A. NA. TUR. AL
	1	0	60,000		2	0	0	0	0	0
	0	1	15,000		1	0	0	0	0	0
	0	0	70,000		1	0	0	0	0	0
	0	7	90,000		2	0	0	0	0	0
	4	0	40,000		1	0	0	0	0	0
	0	0	70,000		1	0	0	0	0	0
	0	1	10,000		1	0	0	0	0	0
	0	4	170,000		1	0	0	0	1	0
	0	7	225,000		2	0	0	0	0	0
	0	1	8,000		1	0	0	0	0	0

KILOMETRO

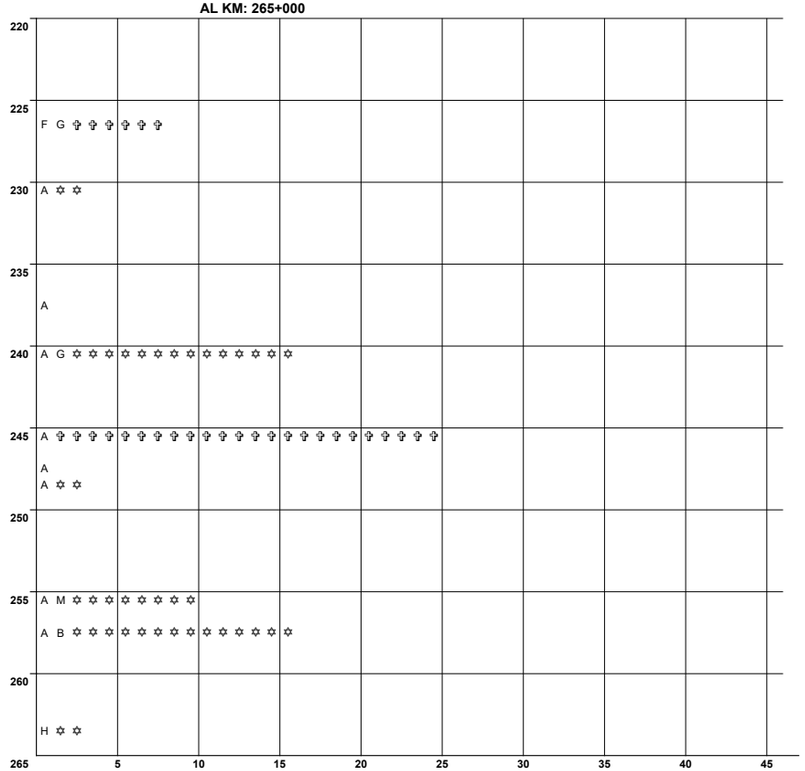

N U M E R O Y C L A S I F I C A C I O N D E A C C I D E N T E S

CLAVE	CLASIFICACION DEL ACCIDENTE
A	SALIDA DEL CAMINO
SIN COLISION SOBRE EL CAMINO	
B	VOLCADURA
C	CAIDA DE PASAJERO
D	INCENDIO
E	OTROS
P	CAIDA DE CARGA
Q	DESPRENDIMIENTO DE REMOLQUE
COLISION SOBRE EL CAMINO	
F	PEATON (ATROPELLAMIENTO)
R	VELOCIDAD EXCESIVA

CLAVE	CLASIFICACION DEL ACCIDENTE
COLISION SOBRE EL CAMINO	
G	OTRO VEHICULO MOTOR EN TRANSITO
H	OTRO VEHICULO MOTOR POR ALCANCE
J	VEHICULO MOTOR ESTACIONADO
K	FERROCARRIL
L	BICICLETA/MOTOCICLETA
M	ANIMAL
N	OBJETO FIJO
O	OTROS OBJETOS
S	SIN DATO

ACCIDENTES EQUIVALENTES A DAÑOS MATERIALES

✝ UN MUERTO = 6 ACCIDENTES

✡ UN HERIDO = 2 ACCIDENTES

ACCIDENTES POR KILOMETRO
2011

CARRETERA Y TRAMO: Ent. Tesistán - Ent. Malpaso@(km 42.000 - km 171.800), (km 209.900 - km 214.800), (km 223.950 - km 275.000)@ (MEX-023)

DEL KM: 265+000

AL KM: 275+000

KILOMETRO	MUERTOS	HERIDOS	DAÑOS MATERIALES (S)	CONDUCTOR	PEATON	VEHICULO	CAMINO	GANADO	A. NAT. URAL
265–270	0	1	25,000	0	0	0	0	1	0
270–275	0	2	140,000	2	0	0	0	1	0

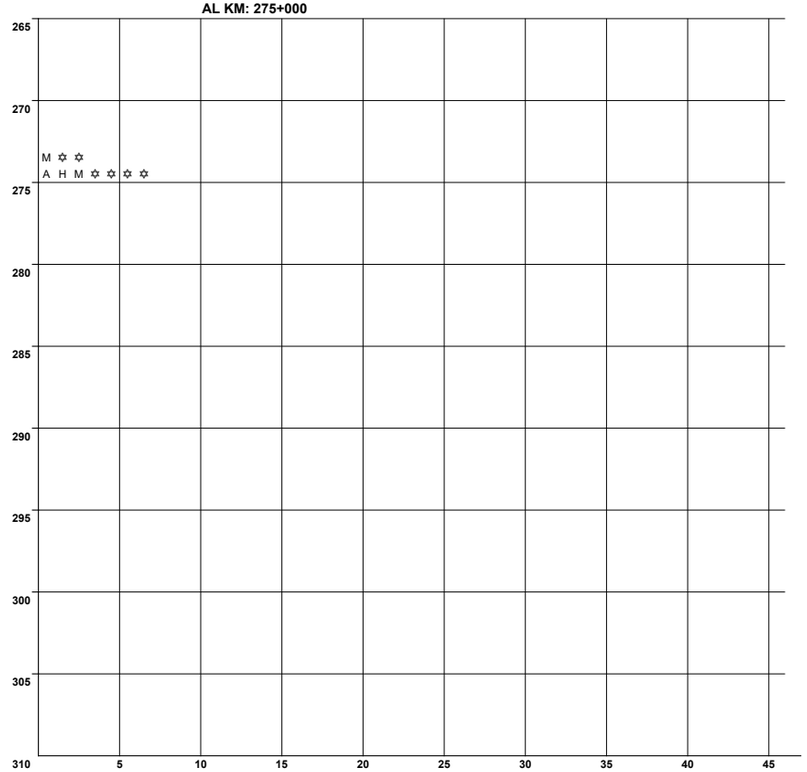

NUMERO Y CLASIFICACION DE ACCIDENTES

CLAVE	CLASIFICACION DEL ACCIDENTE	CLAVE	CLASIFICACION DEL ACCIDENTE
A	SALIDA DEL CAMINO	COLISION SOBRE EL CAMINO	
		G	OTRO VEHICULO MOTOR EN TRANSITO
SIN COLISION SOBRE EL CAMINO		**H**	OTRO VEHICULO MOTOR POR ALCANCE
B	VOLCADURA	**J**	VEHICULO MOTOR ESTACIONADO
C	CAIDA DE PASAJERO	**K**	FERROCARRIL
D	INCENDIO	**L**	BICICLETA/MOTOCICLETA
E	OTROS	**M**	ANIMAL
P	CAIDA DE CARGA	**N**	OBJETO FIJO
Q	DESPRENDIMIENTO DE REMOLQUE	**O**	OTROS OBJETOS
COLISION SOBRE EL CAMINO		**S**	SIN DATO
F	PEATON (ATROPELLAMIENTO)		
R	VELOCIDAD EXCESIVA	ACCIDENTES EQUIVALENTES A DAÑOS MATERIALES	
		✟	UN MUERTO = 6 ACCIDENTES
		✡	UN HERIDO = 2 ACCIDENTES

ACCIDENTES POR KILOMETRO
2011

CARRETERA Y TRAMO: Fresnillo - Valparaiso@ (MEX-044)

DEL KM: 0+000
AL KM: 45+000

SALDOS	MUERTOS	HERIDOS	DAÑOS MATERIALES (S)	CAUSAS	CONDUCTOR	PEATON	VEHICULO	CAMINO	GANADO	A. NA. TUR. AL	KILOMETRO
	0	2	13,000		1	0	0	0	0	0	5
	0	5	50,000		2	0	0	0	0	0	10
	0	5	70,000		2	0	0	0	0	0	
	1	0	1,500		1	0	0	0	0	0	15
	1	0	35,000		1	0	0	0	0	0	
	0	0	10,000		1	0	0	0	0	0	20
	2	0	18,000		1	0	0	0	0	0	
	0	2	25,000		1	0	0	0	0	0	25
	1	4	20,000		1	0	0	0	0	0	
	0	0	20,000		0	0	0	0	1	0	40

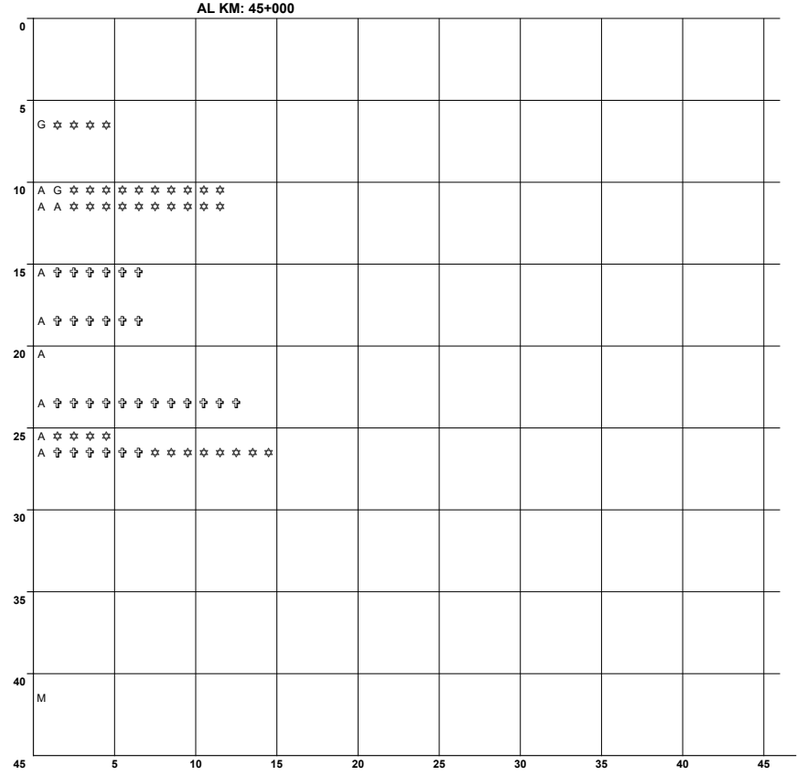

N U M E R O Y C L A S I F I C A C I O N D E A C C I D E N T E S

CLAVE	CLASIFICACION DEL ACCIDENTE
A	SALIDA DEL CAMINO
SIN COLISION SOBRE EL CAMINO	
B	VOLCADURA
C	CAIDA DE PASAJERO
D	INCENDIO
E	OTROS
P	CAIDA DE CARGA
Q	DESPRENDIMIENTO DE REMOLQUE
COLISION SOBRE EL CAMINO	
F	PEATON (ATROPELLAMIENTO)
R	VELOCIDAD EXCESIVA

CLAVE	CLASIFICACION DEL ACCIDENTE
COLISION SOBRE EL CAMINO	
G	OTRO VEHICULO MOTOR EN TRANSITO
H	OTRO VEHICULO MOTOR POR ALCANCE
J	VEHICULO MOTOR ESTACIONADO
K	FERROCARRIL
L	BICICLETA/MOTOCICLETA
M	ANIMAL
N	OBJETO FIJO
O	OTROS OBJETOS
S	SIN DATO

ACCIDENTES EQUIVALENTES A DAÑOS MATERIALES
✝ UN MUERTO = 6 ACCIDENTES
✡ UN HERIDO = 2 ACCIDENTES

ACCIDENTES POR KILOMETRO
2011

CARRETERA Y TRAMO: Fresnillo - Valparaíso@ (MEX-044)

DEL KM: 45+000
AL KM: 90+000

KILOMETRO	MUERTOS	HERIDOS	DAÑOS MATERIALES (S)	CONDUCTOR	PEATONES	VEHICULO	CAMINO	GANADO	A. NA. TUR. AL
45	0	0	10,000	1	0	0	0	0	0
50	0	1	4,000	1	0	0	0	0	0
55									
60									
65	0	9	60,000	1	0	0	0	0	0
70	0 0	0 2	10,000 10,000	1 1	0 0	0 0	0 0	0 0	0 0
75									
80	0	1	0	0	1	0	0	0	0
85									

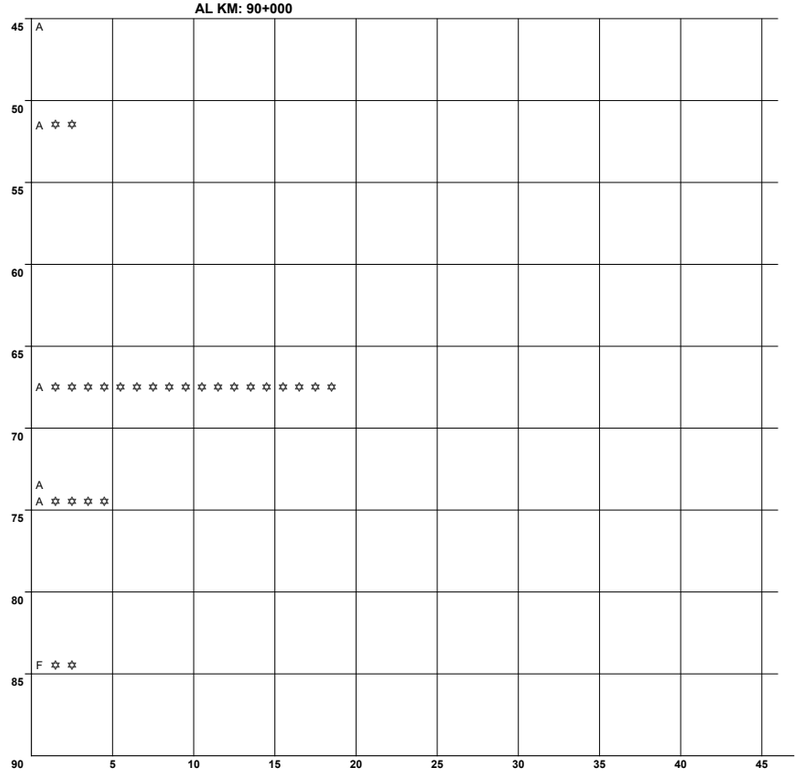

NUMERO Y CLASIFICACION DE ACCIDENTES

CLAVE	CLASIFICACION DEL ACCIDENTE	CLAVE	CLASIFICACION DEL ACCIDENTE
A	SALIDA DEL CAMINO	COLISION SOBRE EL CAMINO	
		G	OTRO VEHICULO MOTOR EN TRANSITO
SIN COLISION SOBRE EL CAMINO		**H**	OTRO VEHICULO MOTOR POR ALCANCE
B	VOLCADURA	**J**	VEHICULO MOTOR ESTACIONADO
C	CAIDA DE PASAJERO	**K**	FERROCARRIL
D	INCENDIO	**L**	BICICLETA/MOTOCICLETA
E	OTROS	**M**	ANIMAL
P	CAIDA DE CARGA	**N**	OBJETO FIJO
Q	DESPRENDIMIENTO DE REMOLQUE	**O**	OTROS OBJETOS
COLISION SOBRE EL CAMINO		**S**	SIN DATO
F	PEATON (ATROPELLAMIENTO)		
R	VELOCIDAD EXCESIVA	ACCIDENTES EQUIVALENTES A DAÑOS MATERIALES	
		✝	UN MUERTO = 6 ACCIDENTES
		✡	UN HERIDO = 2 ACCIDENTES

ACCIDENTES POR KILOMETRO
2011

CARRETERA Y TRAMO: Guadalajara - Zacatecas@ Lim. Edos. Jal./Zac. - T. C. (Zacatecas - Durango) (MEX-054)

DEL KM: 76+000

AL KM: 120+000

SALDOS	MUERTOS	HERIDOS	DAÑOS MATERIALES (S)	CAUSAS	CONDUCTOR	PEATON	VEHICULO	CAMINO	GANADO	A. NA. TUR. AL.
	0	0	30,000		1	0	0	0	0	0
	0	3	50,000		1	0	0	0	0	0
	0	0	200,000		1	0	0	0	0	0
	2	0	230,000		2	0	0	0	0	0
	0	0	365,000		2	0	0	0	0	0
	0	0	360,000		2	0	0	0	0	0
	1	0	25,000		1	0	0	0	0	0
	0	0	10,000		1	0	0	0	0	0
	1	0	30,000		1	0	0	0	0	0
	0	3	25,000		1	0	0	0	0	0

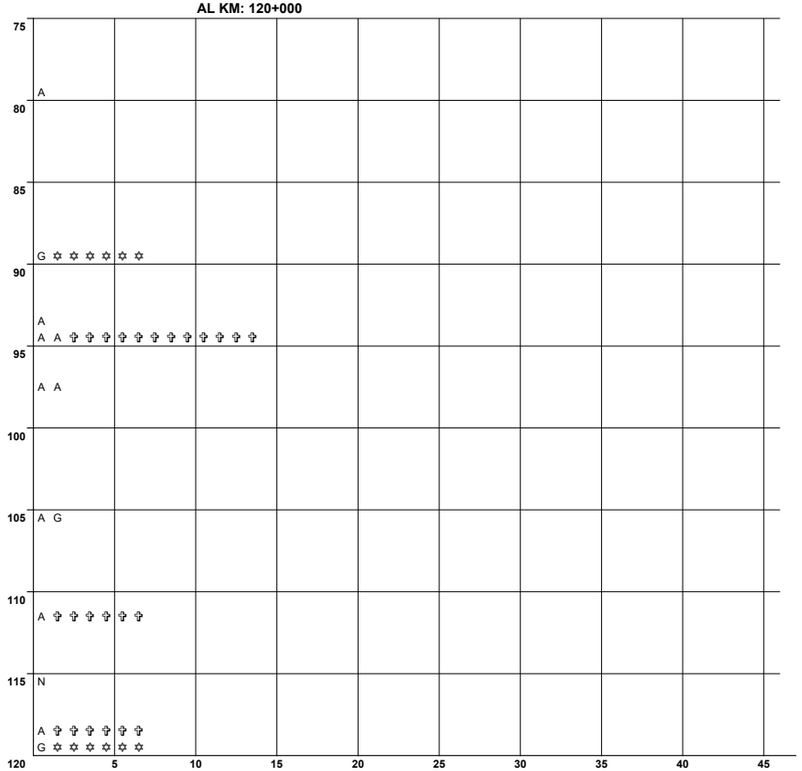

N U M E R O Y C L A S I F I C A C I O N D E A C C I D E N T E S

CLAVE	CLASIFICACION DEL ACCIDENTE	CLAVE	CLASIFICACION DEL ACCIDENTE
A	SALIDA DEL CAMINO		COLISION SOBRE EL CAMINO
		G	OTRO VEHICULO MOTOR EN TRANSITO
SIN COLISION SOBRE EL CAMINO		**H**	OTRO VEHICULO MOTOR POR ALCANCE
B	VOLCADURA	**J**	VEHICULO MOTOR ESTACIONADO
C	CAIDA DE PASAJERO	**K**	FERROCARRIL
D	INCENDIO	**L**	BICICLETA/MOTOCICLETA
E	OTROS	**M**	ANIMAL
P	CAIDA DE CARGA	**N**	OBJETO FIJO
Q	DESPRENDIMIENTO DE REMOLQUE	**O**	OTROS OBJETOS
COLISION SOBRE EL CAMINO		**S**	SIN DATO
F	PEATON (ATROPELLAMIENTO)		
R	VELOCIDAD EXCESIVA	ACCIDENTES EQUIVALENTES A DAÑOS MATERIALES	
		✞	UN MUERTO = 6 ACCIDENTES
		✡	UN HERIDO = 2 ACCIDENTES

ACCIDENTES POR KILOMETRO
2011

CARRETERA Y TRAMO: Guadalajara - Zacatecas@ Lim. Edos. Jal./Zac. - T. C. (Zacatecas - Durango) (MEX-054)

DEL KM: 120+000

AL KM: 165+000

SALDOS KILOMETRO	MUERTOS	HERIDOS	DAÑOS MATERIALES (S)	CAUSAS	CONDUCTOR	PEATON	VEHICULO	CAMINO	GANADO	A. NA. TUR. AL
120	0	6	80,000		2	0	0	0	0	0
125										
130	1	2	45,000		1	0	0	0	0	0
135	0	0	50,000		1	0	0	0	0	0
140	0	0	10,000		1	0	0	0	0	0
	0	2	70,000		1	0	0	0	0	0
145										
150										
155	0	0	50,000		1	0	0	0	0	0
160	0	0	15,000		1	0	0	0	0	0
165										

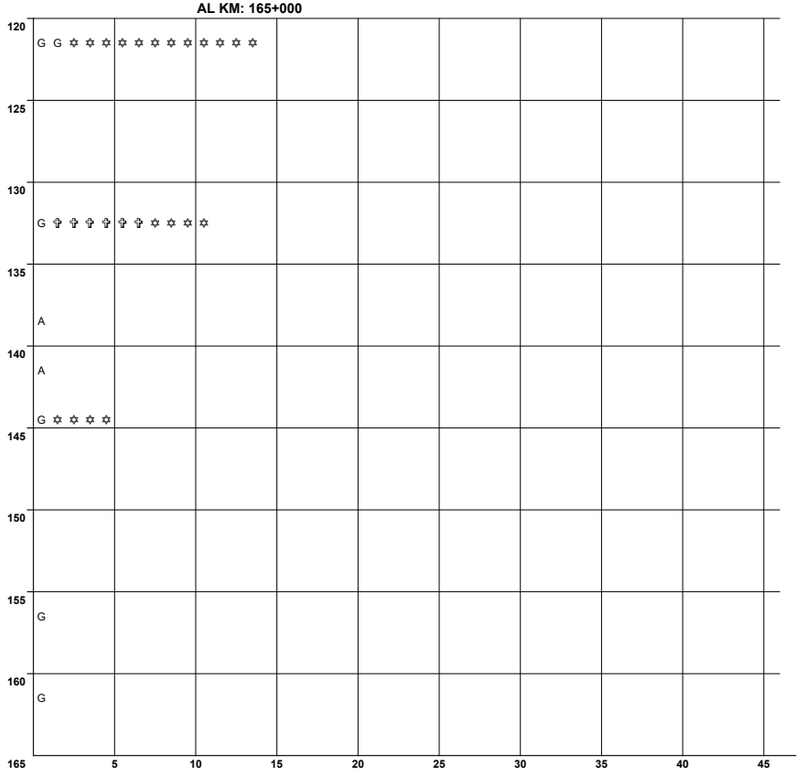

N U M E R O Y C L A S I F I C A C I O N D E A C C I D E N T E S

CLAVE	CLASIFICACION DEL ACCIDENTE
A	SALIDA DEL CAMINO
SIN COLISION SOBRE EL CAMINO	
B	VOLCADURA
C	CAIDA DE PASAJERO
D	INCENDIO
E	OTROS
P	CAIDA DE CARGA
Q	DESPRENDIMIENTO DE REMOLQUE
COLISION SOBRE EL CAMINO	
F	PEATON (ATROPELLAMIENTO)
R	VELOCIDAD EXCESIVA

CLAVE	CLASIFICACION DEL ACCIDENTE
COLISION SOBRE EL CAMINO	
G	OTRO VEHICULO MOTOR EN TRANSITO
H	OTRO VEHICULO MOTOR POR ALCANCE
J	VEHICULO MOTOR ESTACIONADO
K	FERROCARRIL
L	BICICLETA/MOTOCICLETA
M	ANIMAL
N	OBJETO FIJO
O	OTROS OBJETOS
S	SIN DATO

ACCIDENTES EQUIVALENTES A DAÑOS MATERIALES

✟ UN MUERTO = 6 ACCIDENTES

✡ UN HERIDO = 2 ACCIDENTES

ACCIDENTES POR KILOMETRO
2011

CARRETERA Y TRAMO: Guadalajara - Zacatecas@ Lim. Edos. Jal./Zac. - T. C. (Zacatecas - Durango) (MEX-054)

DEL KM: 165+000

AL KM: 210+000

SALDOS			CAUSAS						KILOMETRO	
MUERTOS	HERIDOS	DAÑOS MATERIALES (S)	CONDUCTOR	PEATONES	VEHICULO	CAMINO	GANADO	A. NA. TUR. AL		
0	0	13,000	1	0	0	0	0	0	165	G
0	4	75,000	1	0	0	0	0	0	170	G ✡ ✡ ✡ ✡ ✡ ✡ ✡ ✡
0	1	500	1	0	0	0	0	0	175	F ✡ ✡
0	1	5,000	1	0	0	0	0	0		A ✡ ✡
									180	
0	0	20,000	1	0	0	0	0	0	185	A
0	0	40,000	1	0	0	0	0	0	190	G
1	0	100,000	1	0	0	0	0	0		A ✞ ✞ ✞ ✞ ✞ ✞
									195	
1	3	67,000	2	0	0	0	0	0	200	A G ✞ ✞ ✞ ✞ ✞ ✞ ✡ ✡ ✡ ✡ ✡
0	5	40,000	2	0	0	0	0	0		A A ✡ ✡ ✡ ✡ ✡ ✡ ✡ ✡ ✡ ✡
1	3	20,000	1	0	0	0	0	0	205	A ✞ ✞ ✞ ✞ ✞ ✞ ✡ ✡ ✡ ✡ ✡ ✡
0	1	1,000,000	0	0	0	0	1	0		M ✡ ✡
									210	5 10 15 20 25 30 35 40 45

N U M E R O Y C L A S I F I C A C I O N D E A C C I D E N T E S

CLAVE	CLASIFICACION DEL ACCIDENTE	CLAVE	CLASIFICACION DEL ACCIDENTE
A	SALIDA DEL CAMINO		COLISION SOBRE EL CAMINO
		G	OTRO VEHICULO MOTOR EN TRANSITO
SIN COLISION SOBRE EL CAMINO		**H**	OTRO VEHICULO MOTOR POR ALCANCE
B	VOLCADURA	**J**	VEHICULO MOTOR ESTACIONADO
C	CAIDA DE PASAJERO	**K**	FERROCARRIL
D	INCENDIO	**L**	BICICLETA/MOTOCICLETA
E	OTROS	**M**	ANIMAL
P	CAIDA DE CARGA	**N**	OBJETO FIJO
Q	DESPRENDIMIENTO DE REMOLQUE	**O**	OTROS OBJETOS
COLISION SOBRE EL CAMINO		**S**	SIN DATO
F	PEATON (ATROPELLAMIENTO)		
R	VELOCIDAD EXCESIVA	ACCIDENTES EQUIVALENTES A DAÑOS MATERIALES	
		✞	UN MUERTO = 6 ACCIDENTES
		✡	UN HERIDO = 2 ACCIDENTES

ACCIDENTES POR KILOMETRO
2011

CARRETERA Y TRAMO: Guadalajara - Zacatecas@ Lim. Edos. Jal./Zac. - T. C. (Zacatecas - Durango) (MEX-054)

DEL KM: 210+000

AL KM: 255+000

SALDOS			CAUSAS						KILOMETRO	
MUERTOS	HERIDOS	DAÑOS MATERIALES (S)	CONDUCTOR	PEATON	VEHICULO	CAMINO	GANADO	A. NA. TUR. AL		
0	0	4,000	1	0	0	0	0	0	210	A
									215	
									220	
									225	
									230	
1	1	35,000	1	0	0	1	0	0	235	A O ✞ ✞ ✞ ✞ ✞ ✞ ✡ ✡
0	0	25,000	1	0	0	0	0	0		B
0	6	200,000	3	0	0	0	0	0		A A G ✡ ✡ ✡ ✡ ✡ ✡ ✡ ✡ ✡ ✡ ✡ ✡
0	2	90,000	1	0	0	0	0	0	240	A ✡ ✡ ✡ ✡
0	0	25,000	1	0	0	0	0	0	245	A
0	0	16,000	2	0	0	0	0	0	250	A A
1	0	15,000	1	0	0	0	0	0		A ✞ ✞ ✞ ✞ ✞ ✞
									255	5 10 15 20 25 30 35 40 45

N U M E R O Y C L A S I F I C A C I O N D E A C C I D E N T E S

CLAVE	CLASIFICACION DEL ACCIDENTE
A	SALIDA DEL CAMINO
SIN COLISION SOBRE EL CAMINO	
B	VOLCADURA
C	CAIDA DE PASAJERO
D	INCENDIO
E	OTROS
P	CAIDA DE CARGA
Q	DESPRENDIMIENTO DE REMOLQUE
COLISION SOBRE EL CAMINO	
F	PEATON (ATROPELLAMIENTO)
R	VELOCIDAD EXCESIVA

CLAVE	CLASIFICACION DEL ACCIDENTE
COLISION SOBRE EL CAMINO	
G	OTRO VEHICULO MOTOR EN TRANSITO
H	OTRO VEHICULO MOTOR POR ALCANCE
J	VEHICULO MOTOR ESTACIONADO
K	FERROCARRIL
L	BICICLETA/MOTOCICLETA
M	ANIMAL
N	OBJETO FIJO
O	OTROS OBJETOS
S	SIN DATO
ACCIDENTES EQUIVALENTES A DAÑOS MATERIALES	
✞	UN MUERTO = 6 ACCIDENTES
✡	UN HERIDO = 2 ACCIDENTES

ACCIDENTES POR KILOMETRO
2011

CARRETERA Y TRAMO: Guadalajara - Zacatecas@ Lim. Edos. Jal./Zac. - T. C. (Zacatecas - Durango) (MEX-054)

DEL KM: 255+000

AL KM: 300+000

SALDOS	MUERTOS	HERIDOS	DAÑOS MATERIALES (S)	CAUSAS	CONDUCTOR	PEATON	VEHICULO	CAMINO	GANADO	A. NA. TUR. AL
255 – 260	0	1	100,000		1	0	0	0	0	0
	0	0	40,000		0	0	0	0	1	0
	0	7	25,000		0	0	1	0	0	0
260 – 265	0	1	20,000		0	0	0	0	1	0
270 – 275	0	1	5,000		1	0	0	0	0	0
275 – 280	2	3	40,000		1	0	0	0	0	0
	0	3	45,000		1	0	0	0	1	0
280 – 285	0	0	20,000		1	0	0	0	0	0
285 – 290	0	2	65,000		2	0	0	0	0	0
290 – 295	1	2	25,000		2	0	0	0	0	0
295 – 300	0	2	15,000		1	0	0	0	0	0
	0	2	80,000		1	0	0	0	0	0

KILOMETRO

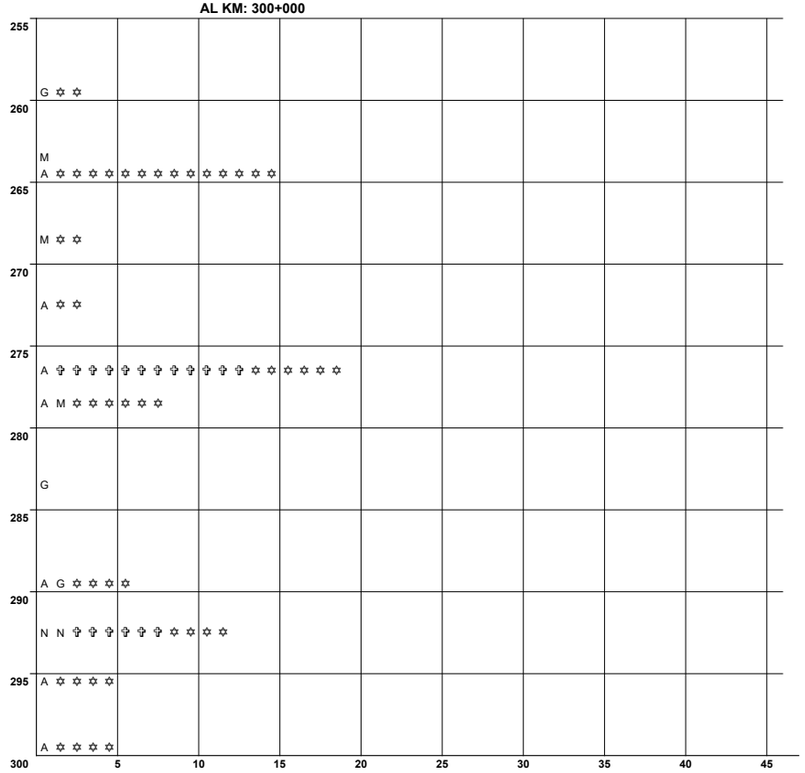

N U M E R O Y C L A S I F I C A C I O N D E A C C I D E N T E S

CLAVE	CLASIFICACION DEL ACCIDENTE
A	SALIDA DEL CAMINO
SIN COLISION SOBRE EL CAMINO	
B	VOLCADURA
C	CAIDA DE PASAJERO
D	INCENDIO
E	OTROS
P	CAIDA DE CARGA
Q	DESPRENDIMIENTO DE REMOLQUE
COLISION SOBRE EL CAMINO	
F	PEATON (ATROPELLAMIENTO)
R	VELOCIDAD EXCESIVA

CLAVE	CLASIFICACION DEL ACCIDENTE
COLISION SOBRE EL CAMINO	
G	OTRO VEHICULO MOTOR EN TRANSITO
H	OTRO VEHICULO MOTOR POR ALCANCE
J	VEHICULO MOTOR ESTACIONADO
K	FERROCARRIL
L	BICICLETA/MOTOCICLETA
M	ANIMAL
N	OBJETO FIJO
O	OTROS OBJETOS
S	SIN DATO

ACCIDENTES EQUIVALENTES A DAÑOS MATERIALES

✟ UN MUERTO = 6 ACCIDENTES

✡ UN HERIDO = 2 ACCIDENTES

ACCIDENTES POR KILOMETRO
2011

CARRETERA Y TRAMO: Guadalajara - Zacatecas@ Lim. Edos. Jal./Zac. - T. C. (Zacatecas - Durango) (MEX-054)

DEL KM: 300+000

AL KM: 311+830

MUERTOS	HERIDOS	DAÑOS MATERIALES (S)	CONDUCTOR	PEATONAS	VEHICULO	CAMINO	GANADO	A. NAT. UR. AL	KILOMETRO
0	5	30,000	1	0	0	0	0	0	300
0	2	20,000	1	0	0	0	0	0	
0	8	105,000	3	0	0	0	0	0	305
0	2	50,000	1	0	0	0	0	0	
0	0	15,000	1	0	0	0	0	0	
1	2	42,000	2	0	0	0	0	0	
0	5	120,000	4	0	0	0	0	0	310
0	6	125,000	5	0	0	0	0	0	
									315
									320
									325
									330
									335
									340
									345

SALDOS — CAUSAS

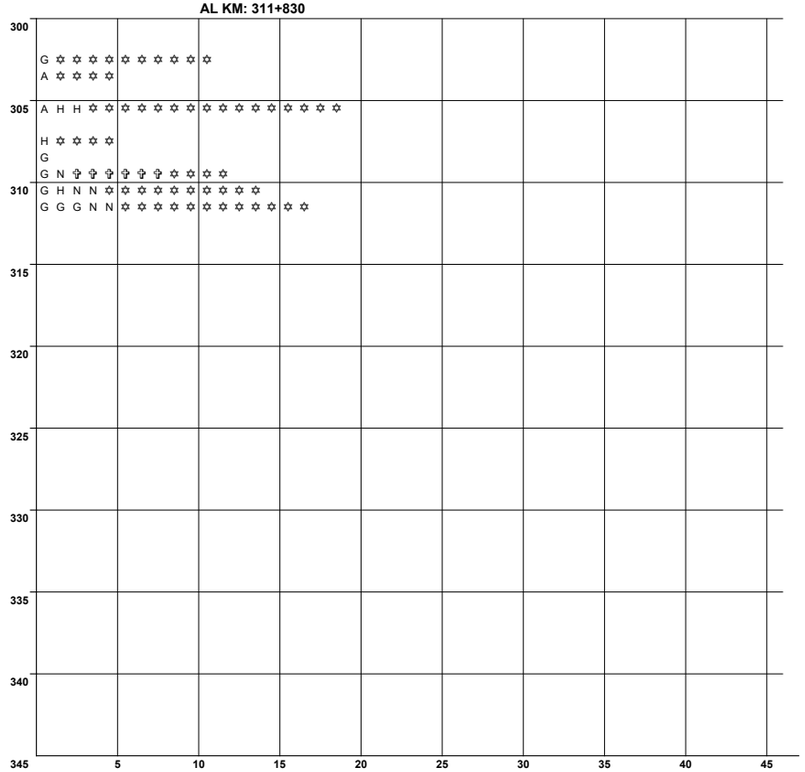

N U M E R O Y C L A S I F I C A C I O N D E A C C I D E N T E S

CLAVE	CLASIFICACION DEL ACCIDENTE	CLAVE	CLASIFICACION DEL ACCIDENTE
A	SALIDA DEL CAMINO	COLISION SOBRE EL CAMINO	
		G	OTRO VEHICULO MOTOR EN TRANSITO
SIN COLISION SOBRE EL CAMINO		H	OTRO VEHICULO MOTOR POR ALCANCE
B	VOLCADURA	J	VEHICULO MOTOR ESTACIONADO
C	CAIDA DE PASAJERO	K	FERROCARRIL
D	INCENDIO	L	BICICLETA/MOTOCICLETA
E	OTROS	M	ANIMAL
P	CAIDA DE CARGA	N	OBJETO FIJO
Q	DESPRENDIMIENTO DE REMOLQUE	O	OTROS OBJETOS
COLISION SOBRE EL CAMINO		S	SIN DATO
F	PEATON (ATROPELLAMIENTO)		
R	VELOCIDAD EXCESIVA	ACCIDENTES EQUIVALENTES A DAÑOS MATERIALES	
		✝	UN MUERTO = 6 ACCIDENTES
		✡	UN HERIDO = 2 ACCIDENTES

ACCIDENTES POR KILOMETRO
2011

CARRETERA Y TRAMO: Jerez - Fresnillo@ (MEX-023)

DEL KM: 0+000
AL KM: 45+000

SALDOS			CAUSAS						KILOMETRO
MUERTOS	HERIDOS	DAÑOS MATERIALES (S)	CONDUCTOR	PEATON	VEHICULO	CAMINO	GANADO	A. NA. TURAL	
0	1	30,000	1	0	0	0	0	0	0–5
1	6	30,000	1	0	0	0	0	0	
0	1	60,000	1	0	0	0	0	0	5–10
3	2	40,000	1	0	0	0	0	0	10–15
									15–20
									20–25
									25–30
									30–35
									35–40
0	0	10,000	1	0	0	0	0	0	40–45

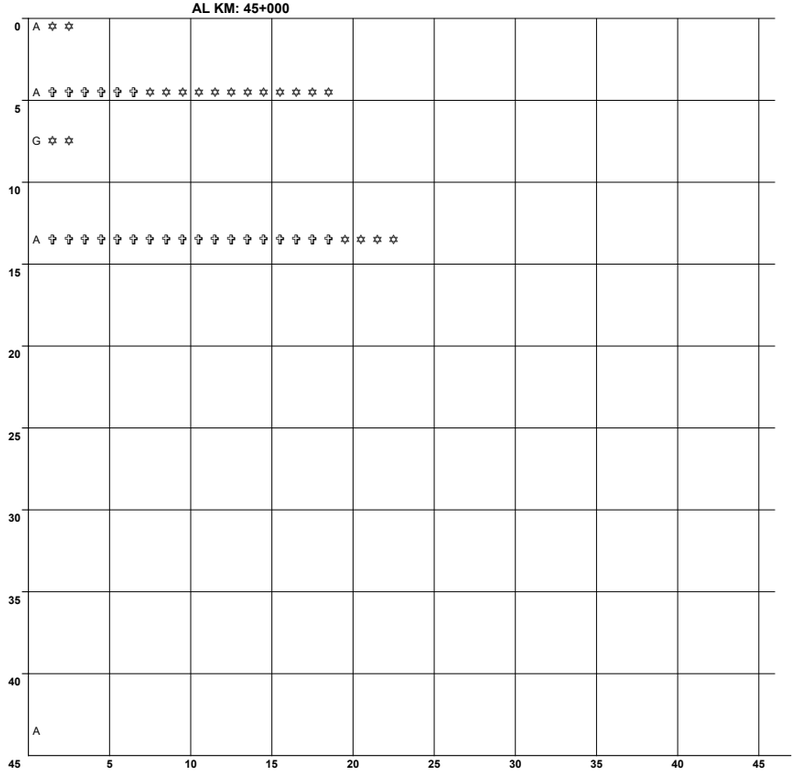

N U M E R O Y C L A S I F I C A C I O N D E A C C I D E N T E S

CLAVE	CLASIFICACION DEL ACCIDENTE	CLAVE	CLASIFICACION DEL ACCIDENTE
A	SALIDA DEL CAMINO		COLISION SOBRE EL CAMINO
		G	OTRO VEHICULO MOTOR EN TRANSITO
SIN COLISION SOBRE EL CAMINO		**H**	OTRO VEHICULO MOTOR POR ALCANCE
B	VOLCADURA	**J**	VEHICULO MOTOR ESTACIONADO
C	CAIDA DE PASAJERO	**K**	FERROCARRIL
D	INCENDIO	**L**	BICICLETA/MOTOCICLETA
E	OTROS	**M**	ANIMAL
P	CAIDA DE CARGA	**N**	OBJETO FIJO
Q	DESPRENDIMIENTO DE REMOLQUE	**O**	OTROS OBJETOS
COLISION SOBRE EL CAMINO		**S**	SIN DATO
F	PEATON (ATROPELLAMIENTO)		
R	VELOCIDAD EXCESIVA	ACCIDENTES EQUIVALENTES A DAÑOS MATERIALES	
		✞	UN MUERTO = 6 ACCIDENTES
		✡	UN HERIDO = 2 ACCIDENTES

ACCIDENTES POR KILOMETRO
2011

CARRETERA Y TRAMO: Jerez - Fresnillo@ (MEX-023)

DEL KM: 45+000
AL KM: 60+000

KILOMETRO	MUERTOS	HERIDOS	DAÑOS MATERIALES (S)	CONDUCTOR	PEATON	PASAJERO	VEHICULO	CAMINO	GANADO	A. NAT. URAL
55	0	0	6,000	0	0	0	0	0	1	0

SALDOS **CAUSAS**

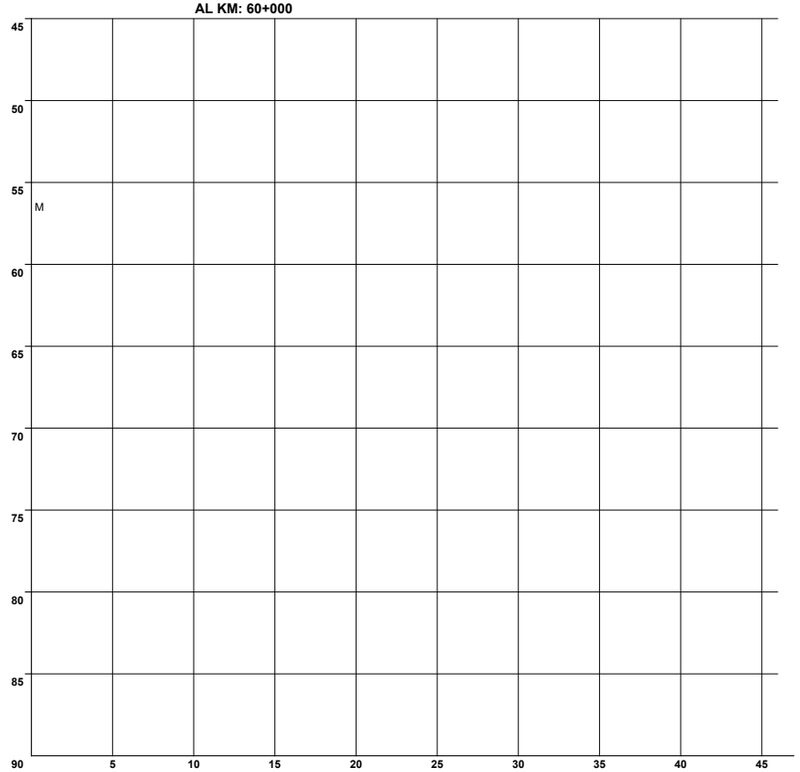

NUMERO Y CLASIFICACION DE ACCIDENTES

CLAVE	CLASIFICACION DEL ACCIDENTE	CLAVE	CLASIFICACION DEL ACCIDENTE
A	SALIDA DEL CAMINO	COLISION SOBRE EL CAMINO	
		G	OTRO VEHICULO MOTOR EN TRANSITO
SIN COLISION SOBRE EL CAMINO		**H**	OTRO VEHICULO MOTOR POR ALCANCE
B	VOLCADURA	**J**	VEHICULO MOTOR ESTACIONADO
C	CAIDA DE PASAJERO	**K**	FERROCARRIL
D	INCENDIO	**L**	BICICLETA/MOTOCICLETA
E	OTROS	**M**	ANIMAL
P	CAIDA DE CARGA	**N**	OBJETO FIJO
Q	DESPRENDIMIENTO DE REMOLQUE	**O**	OTROS OBJETOS
COLISION SOBRE EL CAMINO		**S**	SIN DATO
F	PEATON (ATROPELLAMIENTO)		
R	VELOCIDAD EXCESIVA	ACCIDENTES EQUIVALENTES A DAÑOS MATERIALES	
		✝	UN MUERTO = 6 ACCIDENTES
		✡	UN HERIDO = 2 ACCIDENTES

ACCIDENTES POR KILOMETRO
2011

CARRETERA Y TRAMO: Libramiento Calera De Víctor Rosales (Cuota)@ (MEX-045D)

DEL KM: 0+000

AL KM: 12+200

SALDOS			CAUSAS						KILOMETRO
MUERTOS	HERIDOS	DAÑOS MATERIALES (S)	CONDUCTOR	PEATONES	VEHICULO	CAMINO	GANADO	A. NAT. UR. AL	
		0 5 50,000		1	0	0	0	0	0

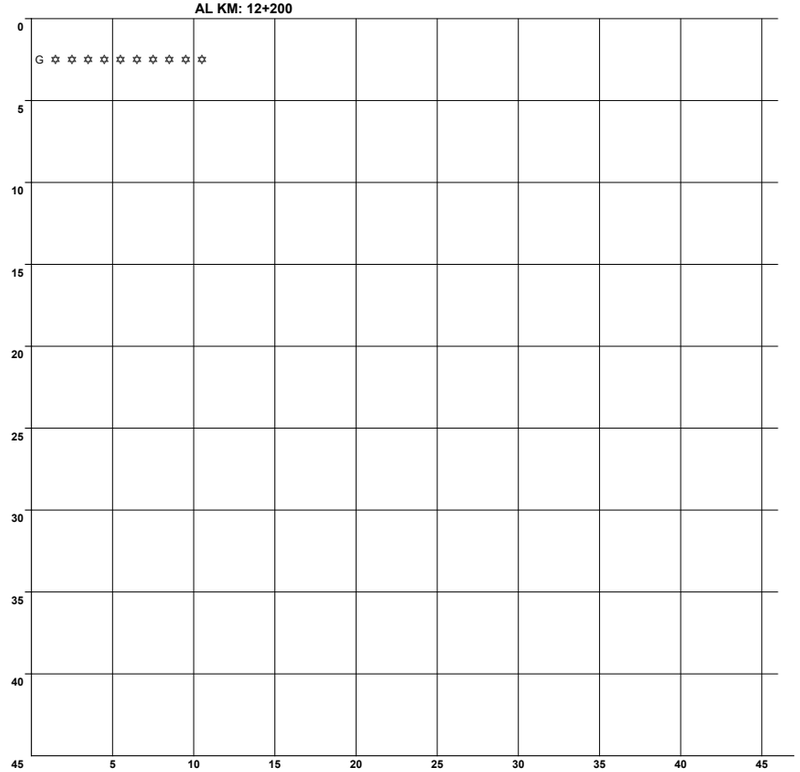

N U M E R O Y C L A S I F I C A C I O N D E A C C I D E N T E S

CLAVE	CLASIFICACION DEL ACCIDENTE	CLAVE	CLASIFICACION DEL ACCIDENTE
A	SALIDA DEL CAMINO	COLISION SOBRE EL CAMINO	
		G	OTRO VEHICULO MOTOR EN TRANSITO
SIN COLISION SOBRE EL CAMINO		**H**	OTRO VEHICULO MOTOR POR ALCANCE
B	VOLCADURA	**J**	VEHICULO MOTOR ESTACIONADO
C	CAIDA DE PASAJERO	**K**	FERROCARRIL
D	INCENDIO	**L**	BICICLETA/MOTOCICLETA
E	OTROS	**M**	ANIMAL
P	CAIDA DE CARGA	**N**	OBJETO FIJO
Q	DESPRENDIMIENTO DE REMOLQUE	**O**	OTROS OBJETOS
COLISION SOBRE EL CAMINO		**S**	SIN DATO
F	PEATON (ATROPELLAMIENTO)		
R	VELOCIDAD EXCESIVA	ACCIDENTES EQUIVALENTES A DAÑOS MATERIALES	
		✝	UN MUERTO = 6 ACCIDENTES
		✡	UN HERIDO = 2 ACCIDENTES

ACCIDENTES POR KILOMETRO
2011

CARRETERA Y TRAMO: Libramiento de Fresnillo (Cuota)@ (MEX-045D)

DEL KM: 50+000
AL KM: 95+000

MUERTOS	HERIDOS	DAÑOS MATERIALES (S)	CONDUCTOR	PEATONES	VEHICULO	CAMINO	GANADO	A. NAT. A. TURAL
0	2	30,000	1	0	0	0	0	0
0	8	55,000	1	0	0	0	0	0
0	0	33,000	1	0	0	0	0	0
2	1	25,000	0	0	1	0	0	0
1	0	0	1	0	0	0	0	0

SALDOS — **CAUSAS** — **KILOMETRO**

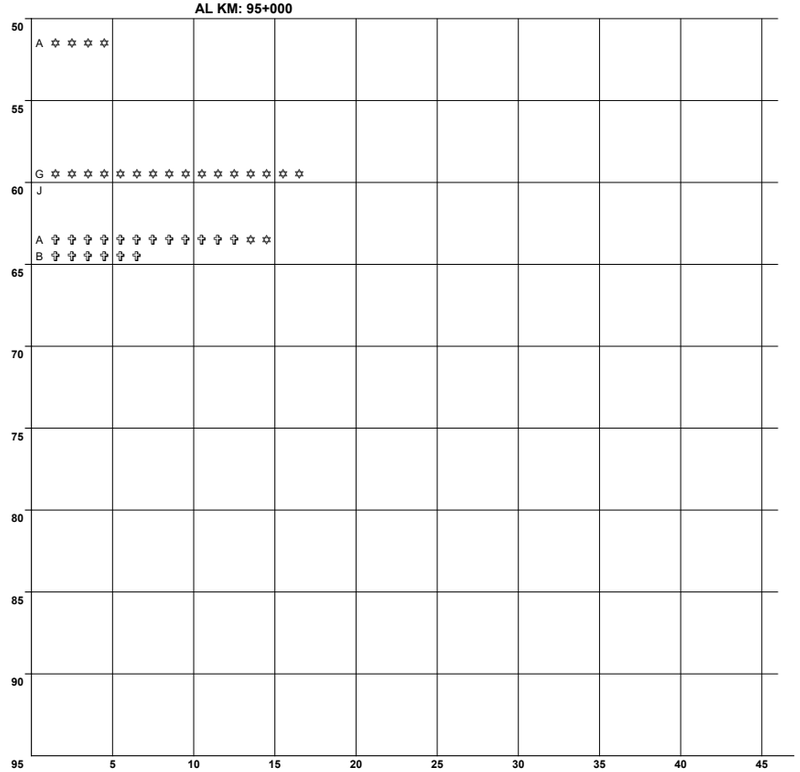

N U M E R O Y C L A S I F I C A C I O N D E A C C I D E N T E S

CLAVE	CLASIFICACION DEL ACCIDENTE	CLAVE	CLASIFICACION DEL ACCIDENTE
A	SALIDA DEL CAMINO	COLISION SOBRE EL CAMINO	
		G	OTRO VEHICULO MOTOR EN TRANSITO
SIN COLISION SOBRE EL CAMINO		**H**	OTRO VEHICULO MOTOR POR ALCANCE
B	VOLCADURA	**J**	VEHICULO MOTOR ESTACIONADO
C	CAIDA DE PASAJERO	**K**	FERROCARRIL
D	INCENDIO	**L**	BICICLETA/MOTOCICLETA
E	OTROS	**M**	ANIMAL
P	CAIDA DE CARGA	**N**	OBJETO FIJO
Q	DESPRENDIMIENTO DE REMOLQUE	**O**	OTROS OBJETOS
COLISION SOBRE EL CAMINO		**S**	SIN DATO
F	PEATON (ATROPELLAMIENTO)		
R	VELOCIDAD EXCESIVA	ACCIDENTES EQUIVALENTES A DAÑOS MATERIALES	
		✝	UN MUERTO = 6 ACCIDENTES
		✡	UN HERIDO = 2 ACCIDENTES

ACCIDENTES POR KILOMETRO
2011

CARRETERA Y TRAMO: Libramiento de Guadalupe - Zacatecas@ (MEX-045)

DEL KM: 0+000

AL KM: 17+500

KILOMETRO	MUERTOS	HERIDOS	DAÑOS MATERIALES (S)	CONDUCTOR	PEATON	VEHICULO	CAMINO	AGENTE	A. NAT. A. TURAL
0.000	0	1	213,000	5	0	0	0	0	0
0.500	0	1	30,000	1	0	0	0	0	0
1.000	0	1	20,000	1	0	0	0	0	0
1.500	0	1	215,000	4	0	0	0	0	0
2.000	0	0	43,000	2	0	0	0	0	0
2.500	2	6	490,000	6	0	0	0	0	0
3.000	0	3	70,000	3	0	0	0	0	0
3.500	0	1	10,000	0	0	0	0	1	0
4.000	0	4	23,000	1	0	0	0	0	0
4.500	0	0	12,000	1	0	0	0	0	0
5.000	0	4	195,000	6	0	0	0	0	0
5.500	0	0	230,000	2	0	0	0	0	0
6.000	1	3	392,000	3	0	0	1	0	0
6.500	0	0	60,000	1	0	0	0	0	0
7.000	0	1	40,000	2	0	0	0	0	0
7.500	1	0	30,000	1	1	0	0	0	0



N U M E R O Y C L A S I F I C A C I O N D E A C C I D E N T E S

CLAVE	CLASIFICACION DEL ACCIDENTE	CLAVE	CLASIFICACION DEL ACCIDENTE
A	SALIDA DEL CAMINO	COLISION SOBRE EL CAMINO	
		G	OTRO VEHICULO MOTOR EN TRANSITO
SIN COLISION SOBRE EL CAMINO		**H**	OTRO VEHICULO MOTOR POR ALCANCE
B	VOLCADURA	**J**	VEHICULO MOTOR ESTACIONADO
C	CAIDA DE PASAJERO	**K**	FERROCARRIL
D	INCENDIO	**L**	BICICLETA/MOTOCICLETA
E	OTROS	**M**	ANIMAL
P	CAIDA DE CARGA	**N**	OBJETO FIJO
Q	DESPRENDIMIENTO DE REMOLQUE	**O**	OTROS OBJETOS
COLISION SOBRE EL CAMINO		**S**	SIN DATO
F	PEATON (ATROPELLAMIENTO)		
R	VELOCIDAD EXCESIVA	ACCIDENTES EQUIVALENTES A DAÑOS MATERIALES	
		✝	UN MUERTO = 6 ACCIDENTES
		✡	UN HERIDO = 2 ACCIDENTES

ACCIDENTES POR KILOMETRO
2011

CARRETERA Y TRAMO: Providencia - Luis Moya@ Lim. Edos. Ags./Zac. - Luis Moya (MEX-071)

DEL KM: 38+000

AL KM: 43+500

SALDOS			CAUSAS						KILOMETRO
MUERTOS	HERIDOS	DAÑOS MATERIALES (S)	CONDUCTOR	PEATONES	VEHICULO	CAMINO	GANADO	A. NAT. UR. AL	
0	1	58,000	1	0	0	0	0	0	35
									40
									45
									50
									55
									60
									65
									70
									75
									80

H ✡ ✡

5 10 15 20 25 30 35 40 45

N U M E R O Y C L A S I F I C A C I O N D E A C C I D E N T E S

CLAVE	CLASIFICACION DEL ACCIDENTE	CLAVE	CLASIFICACION DEL ACCIDENTE
A	SALIDA DEL CAMINO	COLISION SOBRE EL CAMINO	
		G	OTRO VEHICULO MOTOR EN TRANSITO
SIN COLISION SOBRE EL CAMINO		H	OTRO VEHICULO MOTOR POR ALCANCE
B	VOLCADURA	J	VEHICULO MOTOR ESTACIONADO
C	CAIDA DE PASAJERO	K	FERROCARRIL
D	INCENDIO	L	BICICLETA/MOTOCICLETA
E	OTROS	M	ANIMAL
P	CAIDA DE CARGA	N	OBJETO FIJO
Q	DESPRENDIMIENTO DE REMOLQUE	O	OTROS OBJETOS
COLISION SOBRE EL CAMINO		S	SIN DATO
F	PEATON (ATROPELLAMIENTO)		
R	VELOCIDAD EXCESIVA	ACCIDENTES EQUIVALENTES A DAÑOS MATERIALES	
		✝	UN MUERTO = 6 ACCIDENTES
		✡	UN HERIDO = 2 ACCIDENTES

ACCIDENTES POR KILOMETRO
2011

CARRETERA Y TRAMO: San Luis Potosí - Ent. Arcinas@(km 55.130 - km 89.300), (km 122.470 - km 162.980) (MEX-049)

DEL KM: 55+000

AL KM: 100+000

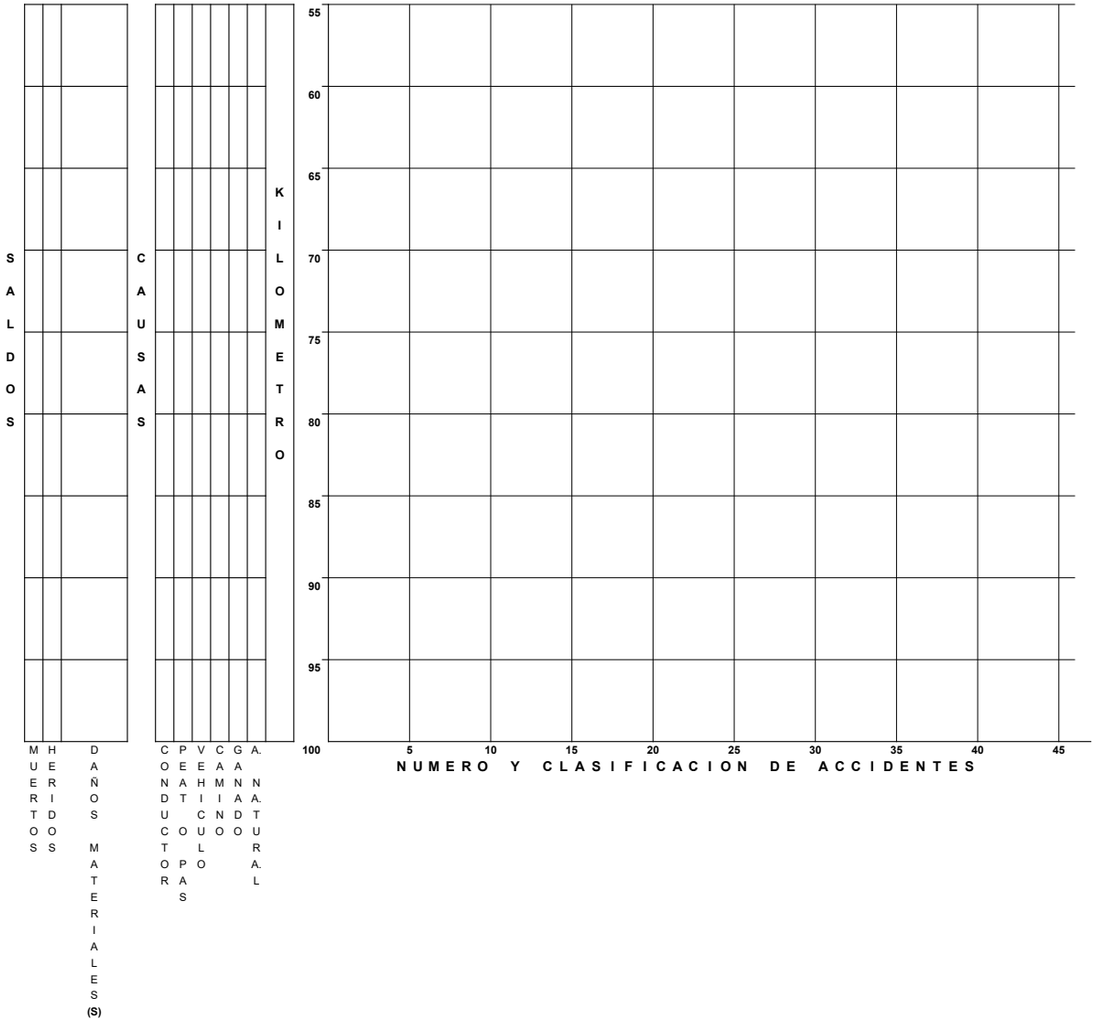

ACCIDENTES POR KILOMETRO
2011

CARRETERA Y TRAMO: San Luis Potosí - Ent. Arcinas@(km 55.130 - km 89.300), (km 122.470 - km 162.980) (MEX-049)

DEL KM: 100+000

AL KM: 145+000

SALDOS			CAUSAS						KILOMETRO
MUERTOS	HERIDOS	DAÑOS MATERIALES (S)	CONDUCTOR	PEATON PASAJERO	VEHICULO	CAMINO	GANADO	A. NAT. A.	
0	2	10,000	1	0	0	0	0	0	125 A ✡ ✡ ✡ ✡
1	1	60,000	0	0	1	0	0	0	125 B ✝ ✝ ✝ ✝ ✝ ✝ ✡ ✡
0	3	90,000	2	0	0	0	0	0	130 A N ✡ ✡ ✡ ✡ ✡ ✡
0	0	100,000	1	0	0	0	0	0	130 B
0	0	200,000	0	0	1	0	0	0	130 D
0	2	65,000	1	0	0	0	0	0	135 B ✡ ✡ ✡ ✡
0	4	65,000	1	0	0	0	0	0	135 J ✡ ✡ ✡ ✡ ✡ ✡ ✡ ✡
1	0	20,000	1	0	0	0	0	0	135 N ✝ ✝ ✝ ✝ ✝ ✝
0	0	200,000	1	0	0	0	0	0	140 A

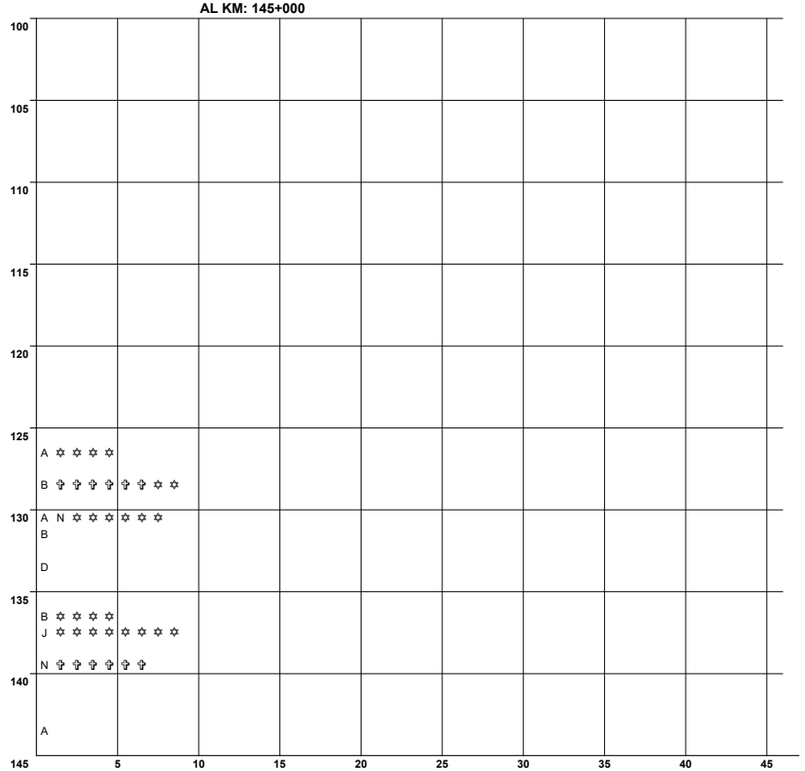

N U M E R O Y C L A S I F I C A C I O N D E A C C I D E N T E S

CLAVE	CLASIFICACION DEL ACCIDENTE
A	SALIDA DEL CAMINO
SIN COLISION SOBRE EL CAMINO	
B	VOLCADURA
C	CAIDA DE PASAJERO
D	INCENDIO
E	OTROS
P	CAIDA DE CARGA
Q	DESPRENDIMIENTO DE REMOLQUE
COLISION SOBRE EL CAMINO	
F	PEATON (ATROPELLAMIENTO)
R	VELOCIDAD EXCESIVA

CLAVE	CLASIFICACION DEL ACCIDENTE
COLISION SOBRE EL CAMINO	
G	OTRO VEHICULO MOTOR EN TRANSITO
H	OTRO VEHICULO MOTOR POR ALCANCE
J	VEHICULO MOTOR ESTACIONADO
K	FERROCARRIL
L	BICICLETA/MOTOCICLETA
M	ANIMAL
N	OBJETO FIJO
O	OTROS OBJETOS
S	SIN DATO

ACCIDENTES EQUIVALENTES A DAÑOS MATERIALES

✝ UN MUERTO = 6 ACCIDENTES

✡ UN HERIDO = 2 ACCIDENTES

ACCIDENTES POR KILOMETRO
2011

CARRETERA Y TRAMO: San Luis Potosí - Ent. Arcinas@(km 55.130 - km 89.300), (km 122.470 - km 162.980) (MEX-049)

DEL KM: 145+000

AL KM: 163+000

KILOMETRO	MUERTOS	HERIDOS	DAÑOS MATERIALES (S)	CONDUCTOR	PEATON	VEHICULO	CAMINO	GANADO	A. NA. TUR. AL
145	0	0	25,000	1	0	0	0	0	0
	0	7	160,000	1	0	0	0	0	0
	0	1	30,000	0	0	0	0	1	0
	1	1	185,000	2	0	0	0	0	0
150	0	4	20,000	1	0	0	0	0	0
	0	1	600,000	1	0	0	0	0	0
	0	1	70,000	1	0	0	0	0	0
	0	0	10,000	1	0	0	0	0	0
155	0	0	90,000	1	0	0	0	0	0
160									
165									
170									
175									
180									
185									
190									

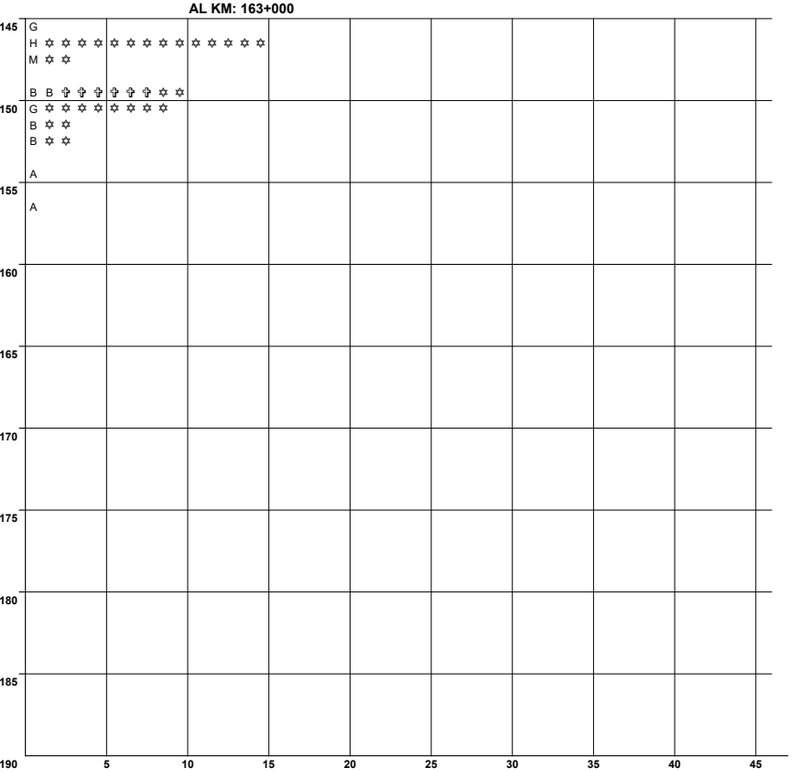

N U M E R O Y C L A S I F I C A C I O N D E A C C I D E N T E S

CLAVE	CLASIFICACION DEL ACCIDENTE	CLAVE	CLASIFICACION DEL ACCIDENTE
A	SALIDA DEL CAMINO	COLISION SOBRE EL CAMINO	
		G	OTRO VEHICULO MOTOR EN TRANSITO
SIN COLISION SOBRE EL CAMINO		**H**	OTRO VEHICULO MOTOR POR ALCANCE
B	VOLCADURA	**J**	VEHICULO MOTOR ESTACIONADO
C	CAIDA DE PASAJERO	**K**	FERROCARRIL
D	INCENDIO	**L**	BICICLETA/MOTOCICLETA
E	OTROS	**M**	ANIMAL
P	CAIDA DE CARGA	**N**	OBJETO FIJO
Q	DESPRENDIMIENTO DE REMOLQUE	**O**	OTROS OBJETOS
COLISION SOBRE EL CAMINO		**S**	SIN DATO
F	PEATON (ATROPELLAMIENTO)		
R	VELOCIDAD EXCESIVA	ACCIDENTES EQUIVALENTES A DAÑOS MATERIALES	
		✝	UN MUERTO = 6 ACCIDENTES
		✡	UN HERIDO = 2 ACCIDENTES

ACCIDENTES POR KILOMETRO
2011

CARRETERA Y TRAMO: Zacatecas - Durango@Zacatecas - Lim. Edos. Zac./Dgo. (MEX-045)

DEL KM: 0+000

AL KM: 45+000

MUERTOS	HERIDOS	DAÑOS MATERIALES (S)	CONDUCTOR	PEATONES	VEHICULO	CAMINO	GANADO	A. NAT. A. L.	KM
0	6	160,000	2	0	0	0	0	0	0
1	4	87,500	3	0	1	0	0	0	5
1	3	177,000	6	0	0	0	0	0	
0	1	217,000	1	0	2	0	0	0	
0	9	90,000	3	0	0	0	0	0	
0	6	441,000	6	0	0	0	0	0	10
3	1	45,000	2	0	0	0	0	0	
0	0	20,000	1	0	0	0	0	0	
0	1	115,000	2	0	0	0	0	0	
0	0	35,000	1	0	0	0	0	0	
1	1	190,000	6	0	0	0	0	0	15
0	1	12,000	1	0	1	0	0	0	
0	2	40,000	2	0	0	0	0	0	
0	1	40,000	2	0	0	0	0	0	
									20
0	6	50,000	3	0	0	0	0	0	
1	0	40,000	1	0	0	0	0	0	
0	0	3,000	1	0	0	0	0	0	25
1	2	50,000	1	0	0	0	0	0	
0	0	0	1	0	0	0	0	0	
0	2	50,000	1	0	0	0	0	0	
0	0	26,000	2	0	0	0	0	0	30
0	0	20,000	0	0	1	0	0	0	
1	1	30,000	1	0	0	0	0	0	
0	1	123,000	2	0	0	0	0	0	35
0	3	130,000	1	0	0	0	0	0	
2	0	25,000	1	0	0	0	0	0	
1	9	137,000	4	0	0	0	0	0	40
1	0	10,000	1	0	0	0	0	0	
0	2	50,000	1	0	0	0	0	0	
									45

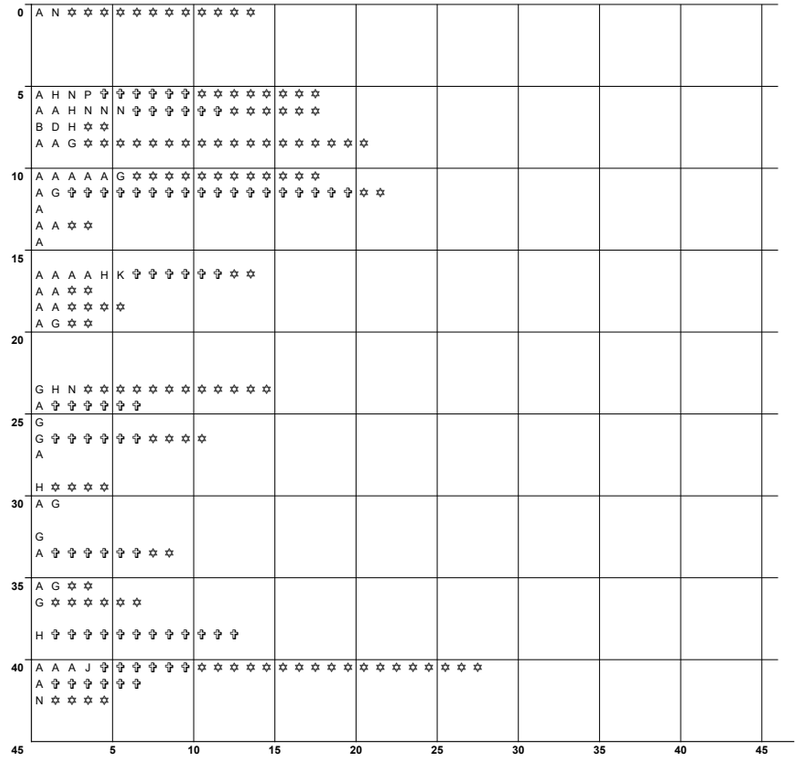

CLAVE	CLASIFICACION DEL ACCIDENTE
A	SALIDA DEL CAMINO
SIN COLISION SOBRE EL CAMINO	
B	VOLCADURA
C	CAIDA DE PASAJERO
D	INCENDIO
E	OTROS
P	CAIDA DE CARGA
Q	DESPRENDIMIENTO DE REMOLQUE
COLISION SOBRE EL CAMINO	
F	PEATON (ATROPELLAMIENTO)
R	VELOCIDAD EXCESIVA

CLAVE	CLASIFICACION DEL ACCIDENTE
COLISION SOBRE EL CAMINO	
G	OTRO VEHICULO MOTOR EN TRANSITO
H	OTRO VEHICULO MOTOR POR ALCANCE
J	VEHICULO MOTOR ESTACIONADO
K	FERROCARRIL
L	BICICLETA/MOTOCICLETA
M	ANIMAL
N	OBJETO FIJO
O	OTROS OBJETOS
S	SIN DATO

ACCIDENTES EQUIVALENTES A DAÑOS MATERIALES

✞ UN MUERTO = 6 ACCIDENTES

✡ UN HERIDO = 2 ACCIDENTES

ACCIDENTES POR KILOMETRO
2011

CARRETERA Y TRAMO: Zacatecas - Durango@Zacatecas - Lim. Edos. Zac./Dgo. (MEX-045)

DEL KM: 45+000

AL KM: 90+000

KILOMETRO	MUERTOS	HERIDOS	DAÑOS MATERIALES (S)	CONDUCTOR	PEATON	VEHICULO	CAMINO	GANADO	A. NA. TUR. AL.
45	0	2	50,000	1	0	0	0	0	0
	1	0	300	1	0	0	0	0	0
50	0	0	80,000	2	0	0	0	0	0
	0	2	14,000	1	0	0	0	0	0
	0	1	45,000	2	0	0	0	0	0
55	2	3	155,000	3	0	0	0	0	0
	0	1	40,000	1	0	0	0	0	0
60	1	0	30,000	1	0	0	0	0	0
	0	9	122,000	4	0	0	0	0	0
	0	0	20,000	1	0	0	0	0	0
65	0	2	65,000	0	0	0	0	1	0
	0	3	30,000	1	0	0	0	0	0
	0	2	30,000	1	0	0	0	0	0
	0	5	60,000	1	0	0	0	0	0
70	0	5	70,000	2	0	0	0	0	0
	0	8	350,000	3	0	0	0	0	0
	1	0	60,000	3	0	0	0	0	0
75	0	2	330,000	1	0	0	0	0	0
	0	0	10,000	0	0	1	0	0	0
80	0	1	30,000	0	0	0	0	1	0
	0	3	20,000	1	0	0	0	0	0
85									
90									



N U M E R O Y C L A S I F I C A C I O N D E A C C I D E N T E S

CLAVE	CLASIFICACION DEL ACCIDENTE	CLAVE	CLASIFICACION DEL ACCIDENTE
A	SALIDA DEL CAMINO		COLISION SOBRE EL CAMINO
		G	OTRO VEHICULO MOTOR EN TRANSITO
SIN COLISION SOBRE EL CAMINO		**H**	OTRO VEHICULO MOTOR POR ALCANCE
B	VOLCADURA	**J**	VEHICULO MOTOR ESTACIONADO
C	CAIDA DE PASAJERO	**K**	FERROCARRIL
D	INCENDIO	**L**	BICICLETA/MOTOCICLETA
E	OTROS	**M**	ANIMAL
P	CAIDA DE CARGA	**N**	OBJETO FIJO
Q	DESPRENDIMIENTO DE REMOLQUE	**O**	OTROS OBJETOS
COLISION SOBRE EL CAMINO		**S**	SIN DATO
F	PEATON (ATROPELLAMIENTO)		
R	VELOCIDAD EXCESIVA		ACCIDENTES EQUIVALENTES A DAÑOS MATERIALES
		✞	UN MUERTO = 6 ACCIDENTES
		✡	UN HERIDO = 2 ACCIDENTES

ACCIDENTES POR KILOMETRO
2011

CARRETERA Y TRAMO: Zacatecas - Durango@Zacatecas - Lim. Edos. Zac./Dgo. (MEX-045)

DEL KM: 90+000

AL KM: 135+000

MUERTOS	HERIDOS	DAÑOS MATERIALES (S)	CONDUCTOR	PEATON	VEHICULO	CAMINO	GANADO	A. NA. TURAL
0	0	100,000	1	0	0	0	0	0
0	2	30,000	0	0	1	0	0	0
1	3	30,000	1	0	0	0	0	0
1	0	30,000	0	0	0	0	1	0
0	3	420,000	1	0	0	1	0	0
0	3	40,000	1	0	0	0	0	0
2	2	30,000	1	0	0	0	0	0
1	0	15,000	1	0	0	0	0	0
0	0	80,000	1	0	0	0	0	0
0	0	15,000	1	0	0	0	0	0
5	3	65,000	1	0	0	0	0	0
1	4	260,000	2	0	0	0	0	0

SALDOS

CAUSAS

KILOMETRO



NUMERO Y CLASIFICACION DE ACCIDENTES

CLAVE	CLASIFICACION DEL ACCIDENTE
A	SALIDA DEL CAMINO
SIN COLISION SOBRE EL CAMINO	
B	VOLCADURA
C	CAIDA DE PASAJERO
D	INCENDIO
E	OTROS
P	CAIDA DE CARGA
Q	DESPRENDIMIENTO DE REMOLQUE
COLISION SOBRE EL CAMINO	
F	PEATON (ATROPELLAMIENTO)
R	VELOCIDAD EXCESIVA

CLAVE	CLASIFICACION DEL ACCIDENTE
COLISION SOBRE EL CAMINO	
G	OTRO VEHICULO MOTOR EN TRANSITO
H	OTRO VEHICULO MOTOR POR ALCANCE
J	VEHICULO MOTOR ESTACIONADO
K	FERROCARRIL
L	BICICLETA/MOTOCICLETA
M	ANIMAL
N	OBJETO FIJO
O	OTROS OBJETOS
S	SIN DATO

ACCIDENTES EQUIVALENTES A DAÑOS MATERIALES

✝ UN MUERTO = 6 ACCIDENTES

✡ UN HERIDO = 2 ACCIDENTES

ACCIDENTES POR KILOMETRO
2011

CARRETERA Y TRAMO: Zacatecas - Durango@Zacatecas - Lim. Edos. Zac./Dgo. (MEX-045)

DEL KM: 135+000

AL KM: 180+000

KILOMETRO	MUERTOS	HERIDOS	DAÑOS MATERIALES (S)	CONDUCTOR	PEATON	VEHICULO	CAMINO	GANADO	A. NA. TUR. AL
135	0	4	40,000	1	0	0	0	0	0
140	0	1	100	1	0	0	0	0	0
	0	2	62,000	1	0	0	0	0	0
	0	0	60,000	1	0	0	0	0	0
145	1	0	550,000	1	0	0	0	0	0
150	0	2	40,000	1	0	0	0	0	0
	0	3	43,000	1	0	0	0	0	0
	0	0	70,000	0	0	0	1	0	0
155	0	1	125,000	1	0	1	0	0	0
160	0	0	20,000	1	0	0	0	0	0
	0	0	17,000	1	0	0	0	0	0
	1	7	96,000	5	0	0	0	0	0
165	0	0	20,000	1	0	0	0	0	0
170	0	1	150,000	2	0	0	0	0	0
175	1	0	20,000	1	0	0	0	0	0
	1	1	37,000	2	0	0	0	0	0

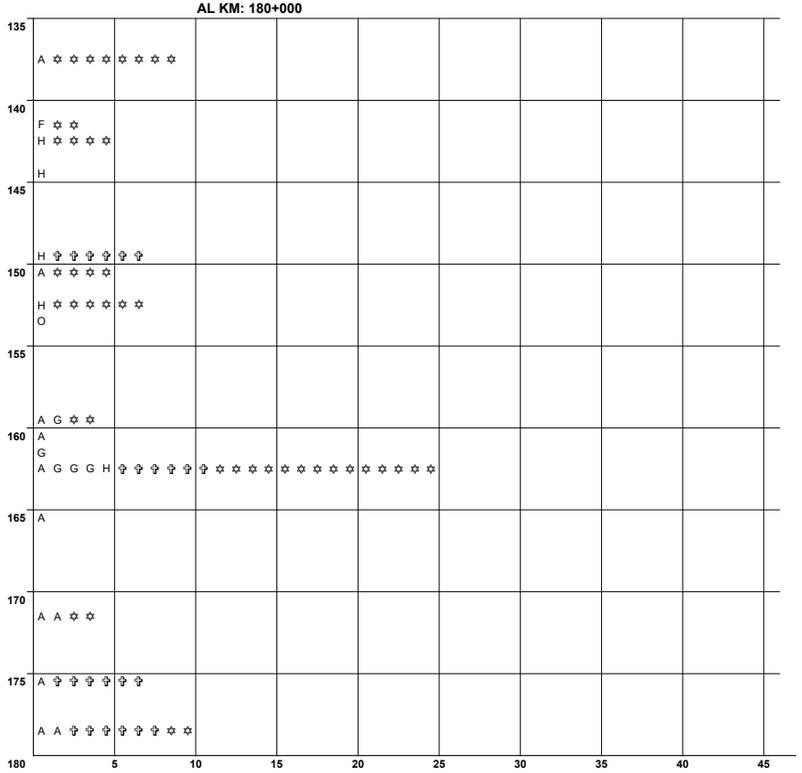

N U M E R O Y C L A S I F I C A C I O N D E A C C I D E N T E S

CLAVE	CLASIFICACION DEL ACCIDENTE	CLAVE	CLASIFICACION DEL ACCIDENTE
A	SALIDA DEL CAMINO		COLISION SOBRE EL CAMINO
		G	OTRO VEHICULO MOTOR EN TRANSITO
SIN COLISION SOBRE EL CAMINO		**H**	OTRO VEHICULO MOTOR POR ALCANCE
B	VOLCADURA	**J**	VEHICULO MOTOR ESTACIONADO
C	CAIDA DE PASAJERO	**K**	FERROCARRIL
D	INCENDIO	**L**	BICICLETA/MOTOCICLETA
E	OTROS	**M**	ANIMAL
P	CAIDA DE CARGA	**N**	OBJETO FIJO
Q	DESPRENDIMIENTO DE REMOLQUE	**O**	OTROS OBJETOS
COLISION SOBRE EL CAMINO		**S**	SIN DATO
F	PEATON (ATROPELLAMIENTO)		
R	VELOCIDAD EXCESIVA	ACCIDENTES EQUIVALENTES A DAÑOS MATERIALES	
		✞	UN MUERTO = 6 ACCIDENTES
		✡	UN HERIDO = 2 ACCIDENTES

ACCIDENTES POR KILOMETRO
2011

CARRETERA Y TRAMO: Zacatecas - Durango@Zacatecas - Lim. Edos. Zac./Dgo. (MEX-045)

DEL KM: 180+000

AL KM: 190+080

SALDOS			CAUSAS						KILOMETRO
MUERTOS	HERIDOS	DAÑOS MATERIALES (S)	CONDUCTOR	PEATONES	VEHICULO	CAMINO	GANADO	A. NAT. UR. AL	
0	1	400,000	1	0	0	0	0	0	185
0	1	60,000	1	0	0	0	0	0	185

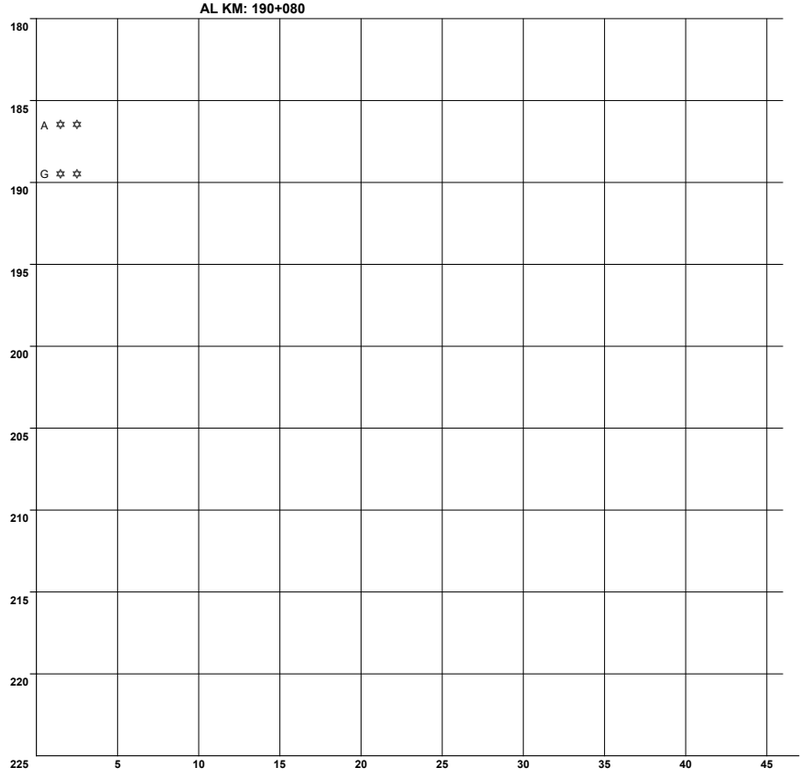

N U M E R O Y C L A S I F I C A C I O N D E A C C I D E N T E S

CLAVE	CLASIFICACION DEL ACCIDENTE	CLAVE	CLASIFICACION DEL ACCIDENTE
A	SALIDA DEL CAMINO	COLISION SOBRE EL CAMINO	
		G	OTRO VEHICULO MOTOR EN TRANSITO
SIN COLISION SOBRE EL CAMINO		**H**	OTRO VEHICULO MOTOR POR ALCANCE
B	VOLCADURA	**J**	VEHICULO MOTOR ESTACIONADO
C	CAIDA DE PASAJERO	**K**	FERROCARRIL
D	INCENDIO	**L**	BICICLETA/MOTOCICLETA
E	OTROS	**M**	ANIMAL
P	CAIDA DE CARGA	**N**	OBJETO FIJO
Q	DESPRENDIMIENTO DE REMOLQUE	**O**	OTROS OBJETOS
COLISION SOBRE EL CAMINO		**S**	SIN DATO
F	PEATON (ATROPELLAMIENTO)		
R	VELOCIDAD EXCESIVA	ACCIDENTES EQUIVALENTES A DAÑOS MATERIALES	
		✟	UN MUERTO = 6 ACCIDENTES
		✡	UN HERIDO = 2 ACCIDENTES

CAUSANTE PRINCIPAL DEL ACCIDENTE (en porcentaje)

2 0 1 1

Z A C A T E C A S

CARRETERA Y TRAMO	CONDUCTOR	PEATON O PASAJERO	VEHICULO	CAMINO	IRRUPCION DE GANADO	AGENTE NATURAL
Aguascalientes - Jalpa Lim. Edos. Ags./Zac. - T. C. (Guadalajara - Zacatecas)	66.67	0.00	33.33	0.00	0.00	0.00
Aguascalientes - Zacatecas Lim. Edos. Ags./Zac. - Zacatecas	89.47	1.32	6.58	0.00	2.63	0.00
Carbonera - T. C. (Ent. Morelos - Saltillo) Lim. Edos. SLP/Zac. - T. C. (Ent. Morelos - Saltillo)						
Cosío - Guadalupe	100.00	0.00	0.00	0.00	0.00	0.00
Ent. Cuauhtémoc - Ent. Osiris (Cuota)	85.71	0.00	14.29	0.00	0.00	0.00
Ent. La Chicharrona - Cuencamé Ent. La Chicharrona - Lim. Edos. Zac./Dgo.	95.56	0.00	0.00	0.00	4.44	0.00
Ent. Morelos - Saltillo T. C. (Zacatecas - Durango) - Lim. Edos. Zac./Coah.	89.62	0.00	4.72	0.94	4.72	0.00

CAUSANTE PRINCIPAL DEL ACCIDENTE (en porcentaje)

2 0 1 1

Z A C A T E C A S

CARRETERA Y TRAMO	CONDUCTOR	PEATON O PASAJERO	VEHICULO	CAMINO	IRRUPCION DE GANADO	AGENTE NATURAL
Ent. Rivier - San Marcos Lim. Edos. Ags./Zac. - San Marcos						
Ent. Tesistán - Ent. Malpaso (km 42.000 - km 171.800), (km 209.900 - km 214.800), (km 223.950 - km 275.000)	92.00	0.00	0.00	0.00	8.00	0.00
Fresnillo - Valparaíso	88.89	5.56	0.00	0.00	5.56	0.00
Guadalajara - Zacatecas Lim. Edos. Jal./Zac. - T. C. (Zacatecas - Durango)	92.41	0.00	1.27	1.27	5.06	0.00
Jerez - Fresnillo	83.33	0.00	0.00	0.00	16.67	0.00
Libramiento Calera De Víctor Rosales (Cuota)	100.00	0.00	0.00	0.00	0.00	0.00
Libramiento de Fresnillo (Cuota)	80.00	0.00	20.00	0.00	0.00	0.00

CAUSANTE PRINCIPAL DEL ACCIDENTE (en porcentaje)

2 0 1 1

Z A C A T E C A S

CARRETERA Y TRAMO	CONDUCTOR	PEATON O PASAJERO	VEHICULO	CAMINO	IRRUPCION DE GANADO	AGENTE NATURAL
Libramiento de Guadalupe - Zacatecas	92.86	2.38	0.00	2.38	2.38	0.00
Providencia - Luis Moya Lim. Edos. Ags./Zac. - Luis Moya	100.00	0.00	0.00	0.00	0.00	0.00
Ramal a Aeropuerto Zacatecas						
Ramal a Concepción del Oro						
Ramal a Francisco Murguia (Nieves)						
Ramal a Gral. Panfilo Natera						
Ramal a Villa de Cos						

CAUSANTE PRINCIPAL DEL ACCIDENTE (en porcentaje)

2 0 1 1

Z A C A T E C A S

CARRETERA Y TRAMO	CONDUCTOR	PEATON O PASAJERO	VEHICULO	CAMINO	IRRUPCION DE GANADO	AGENTE NATURAL
San Luis Potosí - Ent. Arcinas (km 55.130 - km 89.300), (km 122.470 - km 162.980)	85.00	0.00	10.00	0.00	5.00	0.00
San Luis Potosí - Lagos de Moreno Lim. Edos. SLP/Zac. - Lim. Edos. Zac./Jal.						
Zacatecas - Durango Zacatecas - Lim. Edos. Zac./Dgo.	90.44	0.00	5.88	1.47	2.21	0.00

TOTAL DE CAUSANTES PRINCIPALES DEL ACCIDENTE (en porcentaje)

Z A C A T E C A S	90.64	0.50	4.01	0.84	4.01	0.00

DATOS DEL LUGAR DEL ACCIDENTE Y CONTROL DEL TRANSITO

2 0 1 1

Z A C A T E C A S

CARRETERA Y TRAMO	ALINEAMIENTO VERTICAL				ALINEAMIENTO HORIZONTAL											CONTROL DE TRANSITO EXISTENTE												
	PENDIENTE	CIMA	COLUMPIO	A NIVEL	TANGENTE	CURVA ABIERTA	CURVA CERRADA	ENTRONQUE	PUENTE O TUNEL	INTERSECCION	CALLEJON	ACCESO PRIVADO	CRUCE FFCC	ZONA PORTUARIA	TRAMO EN CONSTRUCCION	SEÑAL INFORMATIVA	SEÑAL PREVENTIVA	SEÑAL RESTRICTIVA	SEMAFORO	AGENTE O GUARDAVIA	BARRERA O ISLETA	RAYAS LATERALES	RAYA CENTRAL	VIBRADORES	ABANDERAMIENTO	BANDEREROS	OTRO CONTROL	SIN CONTROL
Aguascalientes - Jalpa Lim. Edos. Ags./Zac. - T. C. (Guadalajara - Zacatecas)																												
Aguascalientes - Zacatecas Lim. Edos. Ags./Zac. - Zacatecas																												
Carbonera - T. C. (Ent. Morelos - Saltillo) Lim. Edos. SLP/Zac. - T. C. (Ent. Morelos - Saltillo)																												
Cosío - Guadalupe																												
Ent. Cuauhtémoc - Ent. Osiris (Cuota)																												
Ent. La Chicharrona - Cuencamé Ent. La Chicharrona - Lim. Edos. Zac./Dgo.																												
Ent. Morelos - Saltillo T. C. (Zacatecas - Durango) - Lim. Edos. Zac./Coah.																												
Ent. Rivier - San Marcos Lim. Edos. Ags./Zac. - San Marcos																												
Ent. Tesistán - Ent. Malpaso (km 42.000 - km 171.800), (km 209.900 - km 214.800), (km 223.950 - km 275.000)																												
Fresnillo - Valparaíso																												

DATOS DEL LUGAR DEL ACCIDENTE Y CONTROL DEL TRANSITO

2 0 1 1

Z A C A T E C A S

CARRETERA Y TRAMO	ALINEAMIENTO VERTICAL				ALINEAMIENTO HORIZONTAL											CONTROL DE TRANSITO EXISTENTE												
	PENDIENTE	CIMA	COLUMPIO	A NIVEL	TANGENTE	CURVA ABIERTA	CURVA CERRADA	ENTRONQUE	PUENTE O TUNEL	INTERSECCION	CALLEJON	ACCESO PRIVADO	CRUCE FFCC	ZONA PORTUARIA	TRAMO EN CONSTRUCCION	SEÑAL INFORMATIVA	SEÑAL PREVENTIVA	SEÑAL RESTRICTIVA	SEMAFORO	AGENTE O GUARDAVIA	BARRERA O ISLETA	RAYAS LATERALES	RAYA CENTRAL	VIBRADORES	ABANDERAMIENTO	BANDEREROS	OTRO CONTROL	SIN CONTROL
Guadalajara - Zacatecas Lim. Edos. Jal./Zac. - T. C. (Zacatecas - Durango)							0									2	2	2							14			
Jerez - Fresnillo																												
Libramiento Calera De Víctor Rosales (Cuota)																												
Libramiento de Fresnillo (Cuota)																												
Libramiento de Guadalupe - Zacatecas																1	1	1										
Providencia - Luis Moya Lim. Edos. Ags./Zac. - Luis Moya																												
Ramal a Aeropuerto Zacatecas																												
Ramal a Concepción del Oro																												
Ramal a Francisco Murguia (Nieves)																												
Ramal a Gral. Panfilo Natera																												

DATOS DEL LUGAR DEL ACCIDENTE Y CONTROL DEL TRANSITO

2 0 1 1

Z A C A T E C A S

CARRETERA Y TRAMO	ALINEAMIENTO VERTICAL				ALINEAMIENTO HORIZONTAL											CONTROL DE TRANSITO EXISTENTE												
	PENDIENTE	CIMA	COLUMPIO	A NIVEL	TANGENTE	CURVA ABIERTA	CURVA CERRADA	ENTRONQUE	PUENTE O TUNEL	INTERSECCION	CALLEJON	ACCESO PRIVADO	CRUCE FFCC	ZONA PORTUARIA	TRAMO EN CONSTRUCCION	SEÑAL INFORMATIVA	SEÑAL PREVENTIVA	SEÑAL RESTRICTIVA	SEMAFORO	AGENTE O GUARDAVIA	BARRERA O ISLETA	RAYAS LATERALES	RAYA CENTRAL	VIBRADORES	ABANDERAMIENTO	BANDEREROS	OTRO CONTROL	SIN CONTROL
Ramal a Villa de Cos																												
San Luis Potosí - Ent. Arcinas (km 55.130 - km 89.300), (km 122.470 - km 162.980)																												
San Luis Potosí - Lagos de Moreno Lim. Edos. SLP/Zac. - Lim. Edos. Zac./Jal.																												
Zacatecas - Durango Zacatecas - Lim. Edos. Zac./Dgo.																2	2	2										
TOTAL DATOS DEL LUGAR DEL ACCIDENTE Y CONTROL DEL TRANSITO																												
Z A C A T E C A S							0									5	5	5							14			

CIRCUNSTANCIAS QUE CONTRIBUYERON AL ACCIDENTE

2 0 1 1

Z A C A T E C A S

CARRETERA Y TRAMO	DEL CONDUCTOR O PEATON														DEL VEHICULO										DEL CAMINO							AGENTE NATURAL					
	IMPRUDENCIA O INTENCION	VELOCIDAD EXCESIVA	INVADIO CARRIL CONTRARIO	REBASO INDEBIDAMENTE	NO RESPETO SEÑAL DE ALTO	NO RESPETO SEMAFORO	NO CEDIO EL PASO	NO GUARDO DISTANCIA	VIRO INDEBIDAMENTE	MAL ESTACIONADO	ESTADO DE EBRIEDAD	BAJO EFECTO DE DROGAS	DORMITANDO	DESLUMBRAMIENTO	LLANTAS	FRENOS	DIRECCION	SUSPENSION	LUCES	EJES	TRANSMISION	MOTOR	SOBRECUPO O SOBRECARGA	EXCESO DE DIMENSIONES	IRRUPCION DE GANADO	DESPERFECTOS	FALTA DE SEÑALES	OBJETOS EN EL CAMINO	MOJADO	RESBALOSO	OTROS	LLUVIA	NIEVE O GRANIZO	NIEBLA O HUMO	TOLVANERA	VIENTOS FUERTES	OTROS
Aguascalientes - Jalpa Lim. Edos. Ags./Zac. - T. C. (Guadalajara - Zacatecas)			2																			1															
Aguascalientes - Zacatecas Lim. Edos. Ags./Zac. - Zacatecas	3	50	4				3	5	2				1		3							1	1		2												
Carbonera - T. C. (Ent. Morelos - Saltillo) Lim. Edos. SLP/Zac. - T. C. (Ent. Morelos - Saltillo)																																					
Cosío - Guadalupe	1	1					1																														
Ent. Cuauhtémoc - Ent. Osiris (Cuota)		5	1												1																						
Ent. La Chicharrona - Cuencamé Ent. La Chicharrona - Lim. Edos. Zac./Dgo.	4	24	4				4	5	1				1												2												
Ent. Morelos - Saltillo T. C. (Zacatecas - Durango) - Lim. Edos. Zac./Coah.	8	72	5				3	3	1				3		2					2	1				5			1									
Ent. Rivier - San Marcos Lim. Edos. Ags./Zac. - San Marcos																																					
Ent. Tesistán - Ent. Malpaso (km 42.000 - km 171.800), (km 209.900 - km 214.800), (km 223.950 - km 275.000)		29	8				4	2	1	1			1												4												
Fresnillo - Valparaíso	2	12	1								1														1												
Guadalajara - Zacatecas Lim. Edos. Jal./Zac. - T. C. (Zacatecas - Durango)	4	52	4		2		7	1	1	1			1		1										4			1									
Jerez - Fresnillo		5																							1												
Libramiento Calera De Víctor Rosales (Cuota)							1																														

CIRCUNSTANCIAS QUE CONTRIBUYERON AL ACCIDENTE

2 0 1 1

Z A C A T E C A S

CARRETERA Y TRAMO	DEL CONDUCTOR O PEATON														DEL VEHICULO										DEL CAMINO							AGENTE NATURAL					
	IMPRUDENCIA O INTENCION	VELOCIDAD EXCESIVA	INVADIO CARRIL CONTRARIO	REBASO INDEBIDAMENTE	NO RESPETO SEÑAL DE ALTO	NO RESPETO SEMAFORO	NO CEDIO EL PASO	NO GUARDO DISTANCIA	VIRO INDEBIDAMENTE	MAL ESTACIONADO	ESTADO DE EBRIEDAD	BAJO EFECTO DE DROGAS	DORMITANDO	DESLUMBRAMIENTO	LLANTAS	FRENOS	DIRECCION	SUSPENSION	LUCES	EJES	TRANSMISION	MOTOR	SOBRECUPO O SOBRECARGA	EXCESO DE DIMENSIONES	IRRUPCION DE GANADO	DESPERFECTOS	FALTA DE SEÑALES	OBJETOS EN EL CAMINO	MOJADO	RESBALOSO	OTROS	LLUVIA	NIEVE O GRANIZO	NIEBLA O HUMO	TOLVANERA	VIENTOS FUERTES	OTROS
Libramiento de Fresnillo (Cuota)	1	2							1						1																						
Libramiento de Guadalupe - Zacatecas		29		1	1		4	3	1																1					1							
Providencia - Luis Moya Lim. Edos. Ags./Zac. - Luis Moya		1																																			
Ramal a Aeropuerto Zacatecas																																					
Ramal a Concepción del Oro																																					
Ramal a Francisco Murguia (Nieves)																																					
Ramal a Gral. Panfilo Natera																																					
Ramal a Villa de Cos																																					
San Luis Potosí - Ent. Arcinas (km 55.130 - km 89.300), (km 122.470 - km 162.980)	1	14					1			1					1						1				1												
San Luis Potosí - Lagos de Moreno Lim. Edos. SLP/Zac. - Lim. Edos. Zac./Jal.																																					
Zacatecas - Durango Zacatecas - Lim. Edos. Zac./Dgo.	6	86	5	1	2		7	6	10						3						2	2	1		3			2									
TOTAL DE CIRCUNSTANCIAS QUE CONTRIBUYERON AL ACCIDENTE																																					
Z A C A T E C A S	30	382	34	2	5		35	25	18	3	1		7		12					2	4	4	2		24			4		1							

ACCIDENTES POR TIPO DE VEHICULO

2 0 1 1

Z A C A T E C A S

CARRETERA Y TRAMO	ACCIDENTES	ACCIDENTES POR TIPO DE VEHICULO																							
		A	A-A	A-B	A-C	A-B-C	B	B-B	B-C	C	C-C	A-M	A-O	A-B-O	A-C-O	A-M-O	B-M	B-O	C-M	C-O	M	M-M	M-O	O	O-O
Aguascalientes - Jalpa Lim. Edos. Ags./Zac. - T. C. (Guadalajara - Zacatecas)	3		1							1														1	
Aguascalientes - Zacatecas Lim. Edos. Ags./Zac. - Zacatecas	76	25	2	1	11				1	17	10	1	4						1	2	1				
Carbonera - T. C. (Ent. Morelos - Saltillo) Lim. Edos. SLP/Zac. - T. C. (Ent. Morelos - Saltillo)	0																								
Cosío - Guadalupe	3	1								1	1														
Ent. Cuauhtémoc - Ent. Osiris (Cuota)	7	3								2	2														
Ent. La Chicharrona - Cuencamé Ent. La Chicharrona - Lim. Edos. Zac./Dgo.	45	6	1	2	4		1		1	16	11		1						1	1					
Ent. Morelos - Saltillo T. C. (Zacatecas - Durango) - Lim. Edos. Zac./Coah.	106	35	1		11			1	2	48	4		1		1					1				1	
Ent. Rivier - San Marcos Lim. Edos. Ags./Zac. - San Marcos	0																								
Ent. Tesistán - Ent. Malpaso (km 42.000 - km 171.800), (km 209.900 - km 214.800), (km 223.950 - km 275.000)	50	13	5		10					9	10								2		1				
Fresnillo - Valparaíso	18	8			1					6	1									1	1				

ACCIDENTES POR TIPO DE VEHICULO

2 0 1 1

Z A C A T E C A S

CARRETERA Y TRAMO	ACCIDENTES	ACCIDENTES POR TIPO DE VEHICULO																							
		A	A-A	A-B	A-C	A-B-C	B	B-B	B-C	C	C-C	A-M	A-O	A-B-O	A-C-O	A-M-O	B-M	B-O	C-M	C-O	M	M-M	M-O	O	O-O
Guadalajara - Zacatecas Lim. Edos. Jal./Zac. - T. C. (Zacatecas - Durango)	79	23	5	2	9					28	8	1	1							2					
Jerez - Fresnillo	6	3			1					1	1														
Libramiento Calera De Víctor Rosales (Cuota)	1												1												
Libramiento de Fresnillo (Cuota)	5		1		1					2									1						
Libramiento de Guadalupe - Zacatecas	42	12	4	2	4					13	1	1	1							3				1	
Providencia - Luis Moya Lim. Edos. Ags./Zac. - Luis Moya	1				1																				
Ramal a Aeropuerto Zacatecas	0																								
Ramal a Concepción del Oro	0																								
Ramal a Francisco Murguia (Nieves)	0																								
Ramal a Gral. Panfilo Natera	0																								

ACCIDENTES POR TIPO DE VEHICULO

2 0 1 1

Z A C A T E C A S

CARRETERA Y TRAMO	ACCIDENTES	ACCIDENTES POR TIPO DE VEHICULO																							
		A	A-A	A-B	A-C	A-B-C	B	B-B	B-C	C	C-C	A-M	A-O	A-B-O	A-C-O	A-M-O	B-M	B-O	C-M	C-O	M	M-M	M-O	O	O-O
Ramal a Villa de Cos	0																								
San Luis Potosí - Ent. Arcinas (km 55.130 - km 89.300), (km 122.470 - km 162.980)	20	9								7	3		1												
San Luis Potosí - Lagos de Moreno Lim. Edos. SLP/Zac. - Lim. Edos. Zac./Jal.	0																								
Zacatecas - Durango Zacatecas - Lim. Edos. Zac./Dgo.	136	36	12		16				3	39	12	3	3		2				1	5	3		1		
TOTAL DE ACCIDENTES POR TIPO DE VEHICULO																									
TOTALES	598	174	32	7	69		1	1	7	190	64	6	13		3				6	15	6		1	3	
PORCENTAJES	100.00	29.10	5.35	1.17	11.54	0.00	0.17	0.17	1.17	31.77	10.70	1.00	2.17	0.00	0.50	0.00	0.00	0.00	1.00	2.51	1.00	0.00	0.17	0.50	0.00

TIPO DE VEHICULO

A.- AUTOMOVIL

B.- AUTOBUSES

C.- CAMION SENCILLO Y COMBINADO, FURGONETA Y PICK-UP

M.- MOTOCICLETAS Y BICICLETAS

O.- OTROS (MAQ. AGRICOLA, DE CONST, TREN, VEH. FUGADOS DEL SITIO)

TIPO DE VEHICULOS INVOLUCRADOS

2 0 1 1

Z A C A T E C A S

CARRETERA	TOTAL DE TIPO DE VEHICULOS INVOLUCRADOS																																															TOTAL DE VEH.
	A	A-A		A-B		A-C		A-B-C			B	B-B		B-C		C	C-C		A-M		A-O		A-B-O			A-C-O			A-M-O			B-M		B-O		C-M		C-O		M	M-M		M-O		O	O-O		
Aguascalientes - Jalpa Lim. Edos. Ags./Zac. - T. C. (Guadalajara - Zacatecas)		1	1													1																													3			6
Aguascalientes - Zacatecas Lim. Edos. Ags./Zac. - Zacatecas	25	2	2	1	1	13	11							1	1	17	10	10	1	1	5	4														1	1	2	2	1								112
Carbonera - T. C. (Ent. Morelos - Saltillo) Lim. Edos. SLP/Zac. - T. C. (Ent. Morelos - Saltillo)																																																0
Cosío - Guadalupe	1															1	1	1																														4
Ent. Cuauhtémoc - Ent. Osiris (Cuota)	3															2	2	2																														9
Ent. La Chicharrona - Cuencamé Ent. La Chicharrona - Lim. Edos. Zac./Dgo.	6	1	1	2	2	4	5				1			1	1	16	11	11			1	1														1	1	1	1									68
Ent. Morelos - Saltillo T. C. (Zacatecas - Durango) - Lim. Edos. Zac./Coah.	35	1	1			11	11					1	1	2	4	48	4	4			1	1				1	1	1										1	1						1			131
Ent. Rivier - San Marcos Lim. Edos. Ags./Zac. - San Marcos																																																0
Ent. Tesistán - Ent. Malpaso (km 42.000 - km 171.800), (km 209.900 - km 214.800), (km 223.950 - km 275.000)	13	5	5			10	12									9	10	10																		2	2			1								79
Fresnillo - Valparaíso	8					1	1									6	1	1																				1	1	1								21
Guadalajara - Zacatecas Lim. Edos. Jal./Zac. - T. C. (Zacatecas - Durango)	23	5	5	2	2	10	9									28	8	8	1	1	1	1																2	2									108
Jerez - Fresnillo	3					1	1									1	1	1																														8
Libramiento Calera De Víctor Rosales (Cuota)																					1	1																										2

TIPO DE VEHICULOS INVOLUCRADOS

2 0 1 1

Z A C A T E C A S

CARRETERA	TOTAL DE TIPO DE VEHICULOS INVOLUCRADOS																																																TOTAL DE VEH.
	A	A-A		A-B		A-C		A-B-C			B	B-B		B-C		C	C-C		A-M		A-O		A-B-O			A-C-O			A-M-O			B-M		B-O		C-M		C-O		M	M-M		M-O		O	O-O		
Libramiento de Fresnillo (Cuota)		1	1			1	1									2																				1	1											8
Libramiento de Guadalupe - Zacatecas	12	4	4	2	2	5	5									13	1	1	1	1	1	1																3	3						1			60
Providencia - Luis Moya Lim. Edos. Ags./Zac. - Luis Moya						1	2																																										3
Ramal a Aeropuerto Zacatecas																																																	0
Ramal a Concepción del Oro																																																	0
Ramal a Francisco Murguia (Nieves)																																																	0
Ramal a Gral. Panfilo Natera																																																	0
Ramal a Villa de Cos																																																	0
San Luis Potosí - Ent. Arcinas (km 55.130 - km 89.300), (km 122.470 - km 162.980)	9															7	3	3			1	1																										24
San Luis Potosí - Lagos de Moreno Lim. Edos. SLP/Zac. - Lim. Edos. Zac./Jal.																																																	0
Zacatecas - Durango Zacatecas - Lim. Edos. Zac./Dgo.	36	12	13			16	16							3	3	39	12	12	3	3	3	3				3	2	2								1	1	5	5	3			1	1				198
TOTAL DE TIPO DE VEHICULOS INVOLUCRADOS																																																	
TOTALES	174	32	33	7	7	73	74				1	1	1	7	9	190	64	64	6	6	14	13				4	3	3								6	6	15	15	6			1	1	5			841
	174	65		14		147					1	2		16		190	128		12		27					10										12		30		6			2		5			841

TIPO DE VEHICULOS INVOLUCRADOS

2 0 1 1

Z A C A T E C A S

CARRETERA	TOTAL DE TIPO DE VEHICULOS INVOLUCRADOS																							TOTAL DE VEH.
	A	A-A	A-B	A-C	A-B-C	B	B-B	B-C	C	C-C	A-M	A-O	A-B-O	A-C-O	A-M-O	B-M	B-O	C-M	C-O	M	M-M	M-O	O	O-O	

TIPO DE VEHICULO

A.- AUTOMOVIL
B.- AUTOBUSES
C.- CAMION SENCILLO Y COMBINADO, FURGONETA Y PICK-UP
M.- MOTOCICLETAS Y BICICLETAS
O.- OTROS (MAQ. AGRICOLA, DE CONST, TREN, VEH. FUGADOS DEL SITIO)

TIPO DE VEHICULO	TOTAL DE VEHICULOS	PORCENTAJE %
A	**343**	40.79%
B	**17**	2.02%
C	**425**	50.54%
M	**19**	2.26%
O	**37**	4.40%
Total	841	100.00%

RESUMEN DE ACCIDENTES DE TRANSITO 2 0 1 1

RED DE CARRETERA FEDERAL LIBRE Y DE CUOTA

Z A C A T E C A S

CLASIFICACION	LONGITUD (km)	ACCIDENTES	HERIDOS	MUERTOS	DAÑOS MATERIALES (MILLONES $)	VEH/km (MILLONES)	INDICE DE ACCIDENTES (A)
CUOTA	64.250	13	23	3	0.6130	156.598	0.083
LIBRE	1,439.040	585	656	128	40.1265	2,704.075	0.216
RESUMEN DEL ESTADO	1,503.290	598	679	131	40.7395	2,860.671	0.209

NOTA:

(A) INDICE DE ACCIDENTES POR MILLON DE VEHICULOS - KILOMETRO